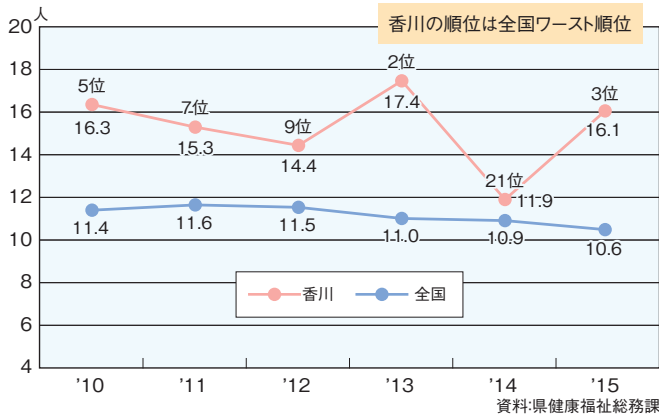


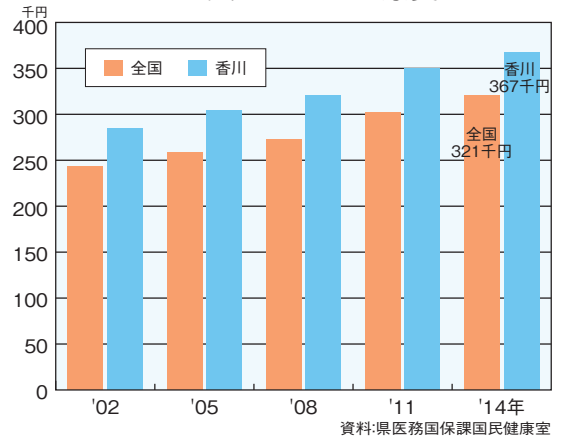
# 医療・福祉

## 39 人口10万人当たりの糖尿病死亡率

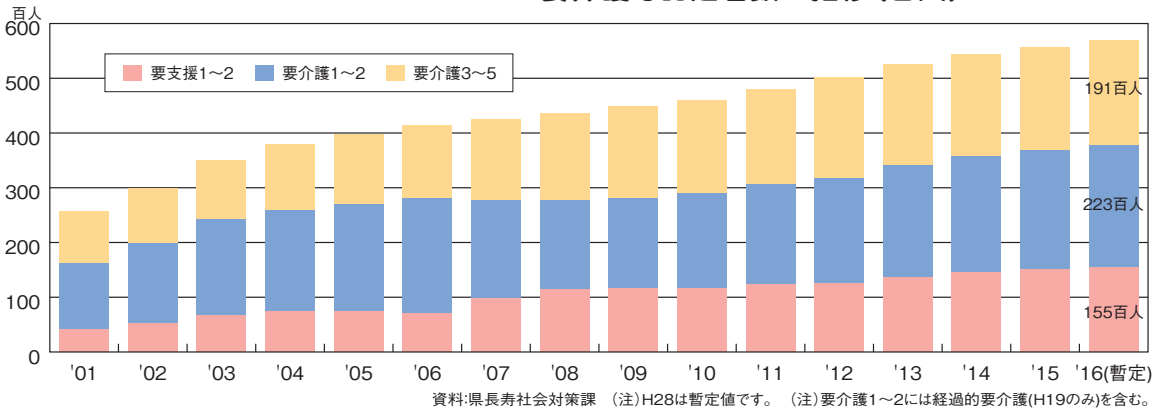


**糖尿病とは...**  
血液の中の糖分が多い状態が続くと、全身の血管が傷み、脳卒中や心筋梗塞などのさまざまな合併症を引き起こします。

## 40 一人当たりの医療費



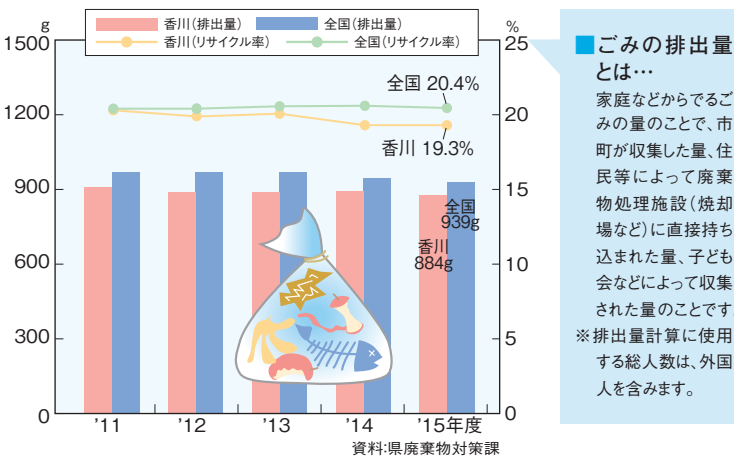
## 41 要介護等認定者数の推移(香川)



**介護保険とは...**  
みなさんの住む市町が運営し、40歳以上の方が加入者となって、介護や支援が必要と認定されたときにサービスを利用できます。要支援は「生活機能が低下し、その改善の可能性が高いと見込まれる」状態。要介護は「寝たきりや認知症など介護を受ける必要がある」状態です。

# 衛生

## 42 1人1日当たりのごみの排出量と年間リサイクル率



**ごみの排出量とは...**  
家庭などからのごみの量のこと、市町が収集した量、住民等によって廃棄物処理施設(焼却場など)に直接持ち込まれた量、子ども会などによって収集された量のことです。  
※排出量計算に使用する総人数は、外国人を含みます。

# 香川の一日

<b>出生</b> (2016年概数) Hello <b>21人</b>	<b>結婚</b> (2016年概数) <b>13組</b>	<b>水道給水量</b> (2015年度1人当たり) <b>369ℓ</b>
<b>交通事故件数</b> (2016年) <b>19件</b>	<b>野菜摂取量</b> (2012年1人当たり) 女性 <b>287g</b> 男性 <b>307g</b> (摂取目標量 350g)	<b>食塩摂取量</b> (2012年1人当たり) 女性 <b>8.8g</b> 男性 <b>10.8g</b> (摂取目標量 8g以下)

(注)数値は年(度)中の数量等を年間日数で除した単純平均

# 数字でみる香川の地勢

面積('16.10.1)	1876.73km <sup>2</sup>
人口('16.10.1)	972,156人
海岸線延長('15.3.31)	736,400m
島の数(うち有人島)	110余島(24島)
ため池の数	14,619ヶ所

県の位置	地名	北緯	東経
東端	東かがわ市松島	34°14'24"	134°26'51"
西端	観音寺市股島	34°06'28"	133°26'48"
南端	観音寺市大野原町海老濟	34°00'44"	133°41'17"
北端	小豆郡小豆島町藤崎	34°33'53"	134°20'48"
県庁所在地	高松市番町四丁目1番10号	34°20'25"	134°02'36"

資料:国土地理院「全国都道府県市区町村別面積調」、県統計調査課「香川県人口移動調査」、県河川砂防課、政策課地域づくり推進室、県土地改良課「香川県ため池実態調査(平成12年3月)」

資料:国土地理院「日本の東西南北端点の経度緯度(世界測地系)」