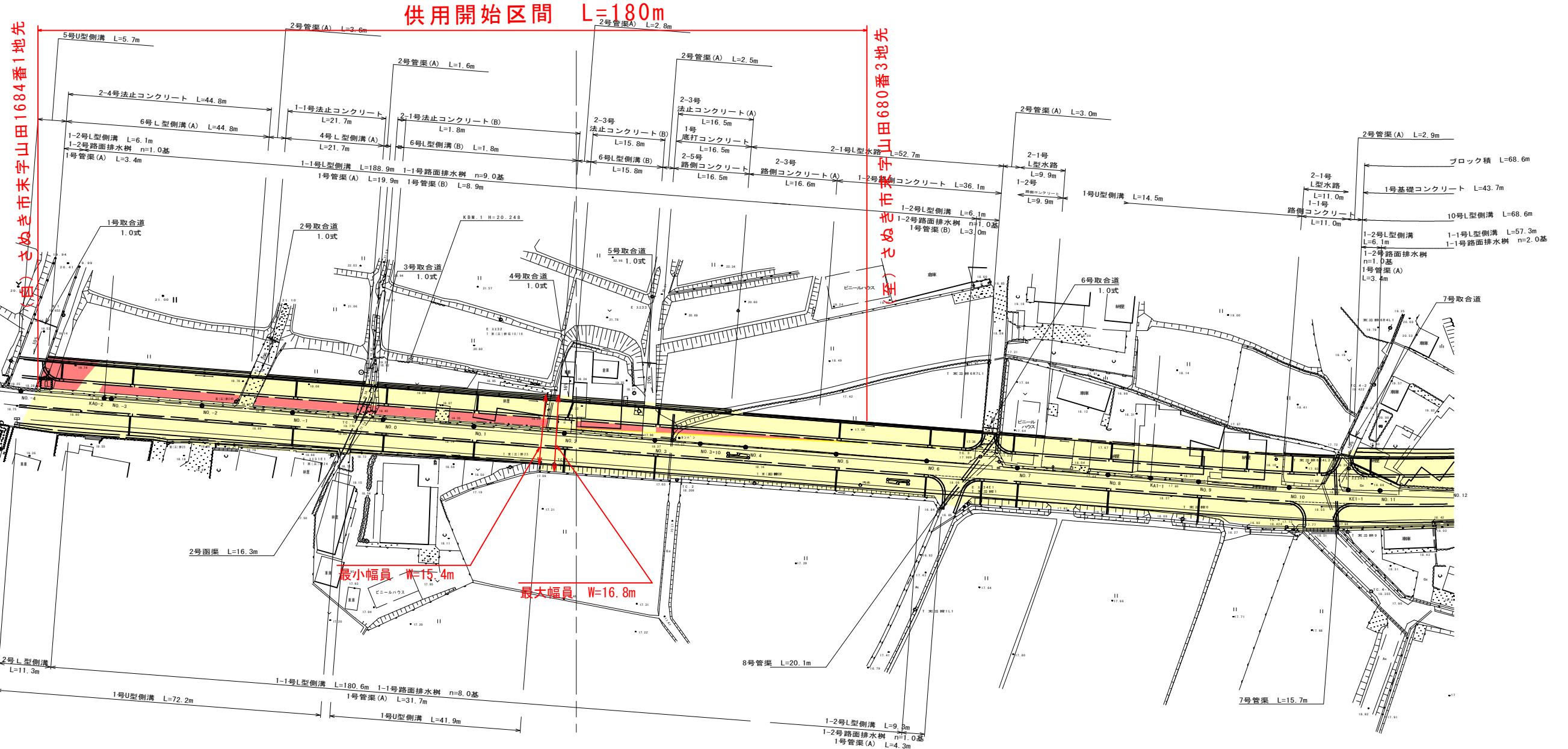
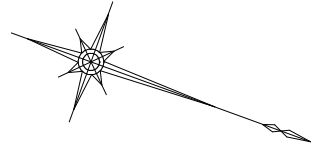



# 県道石田東志度線平面図(1)

S = 1 : 1000



最小幅員 W=15.4m  
最大幅員 W=16.8m



令和8年度 供用開始	
路線名	県道石田東志度線
工事名	
位置	さぬき市末
図面名	平面図(1)
縮尺	1 : 1000
図面番号	
調査年月	
設計者	