

空港連絡道路 県道円座香南線（香南工区）

測量立入説明会

■香南町

日時：令和6年9月26日（木）19：00～（1回目）

令和6年9月29日（日）14：00～（2回目）

場所：高松市香南コミュニティセンター

■岡本町

日時：令和6年9月 8日（日）14：00～（1回目）

令和6年9月12日（木）19：00～（2回目）

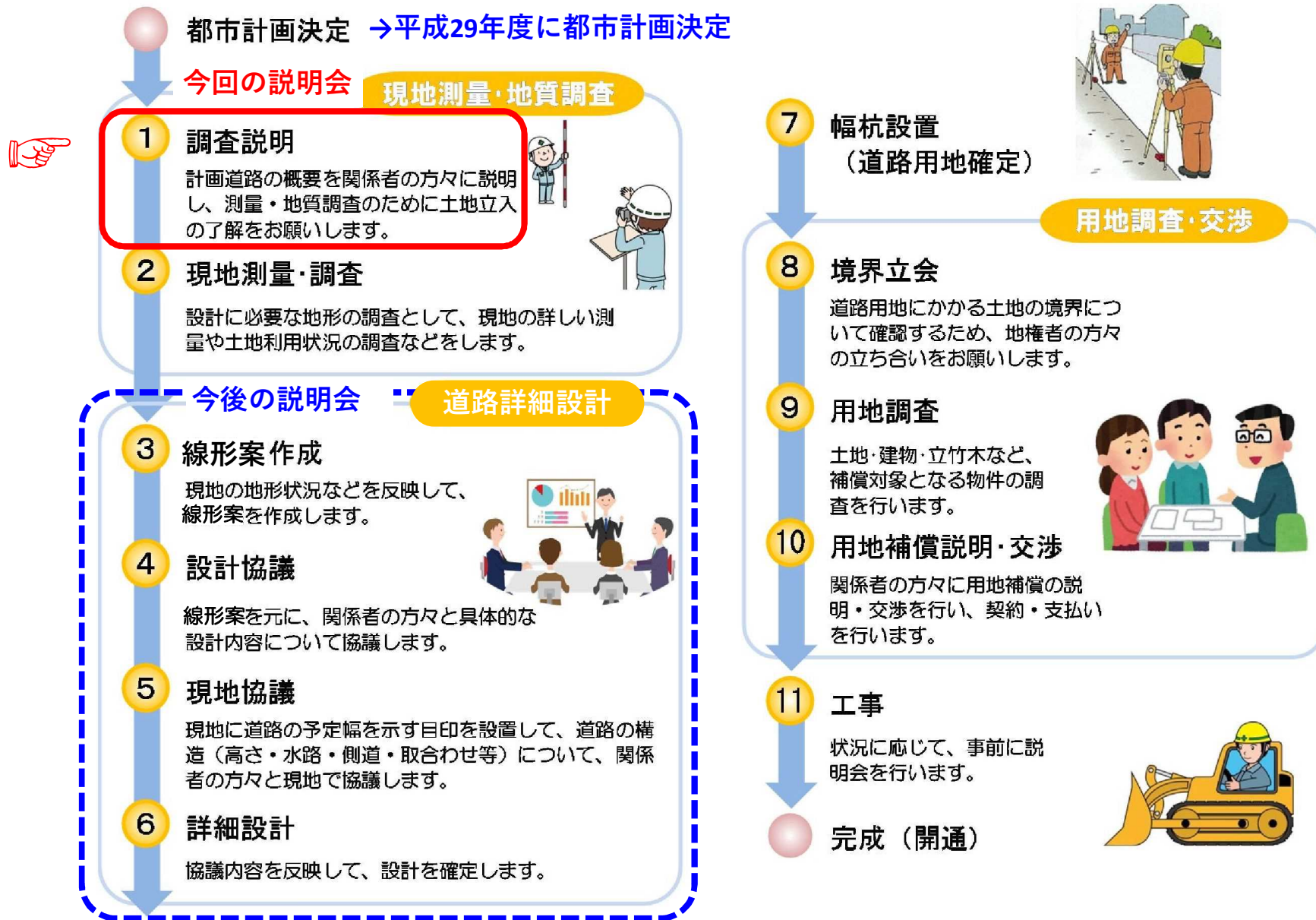
場所：高松市川岡コミュニティセンター

【説明内容】

- 1. 本日の説明会について**
- 2. 事業概要**
- 3. 事業の進め方について**
- 4. 測量立入の内容について**

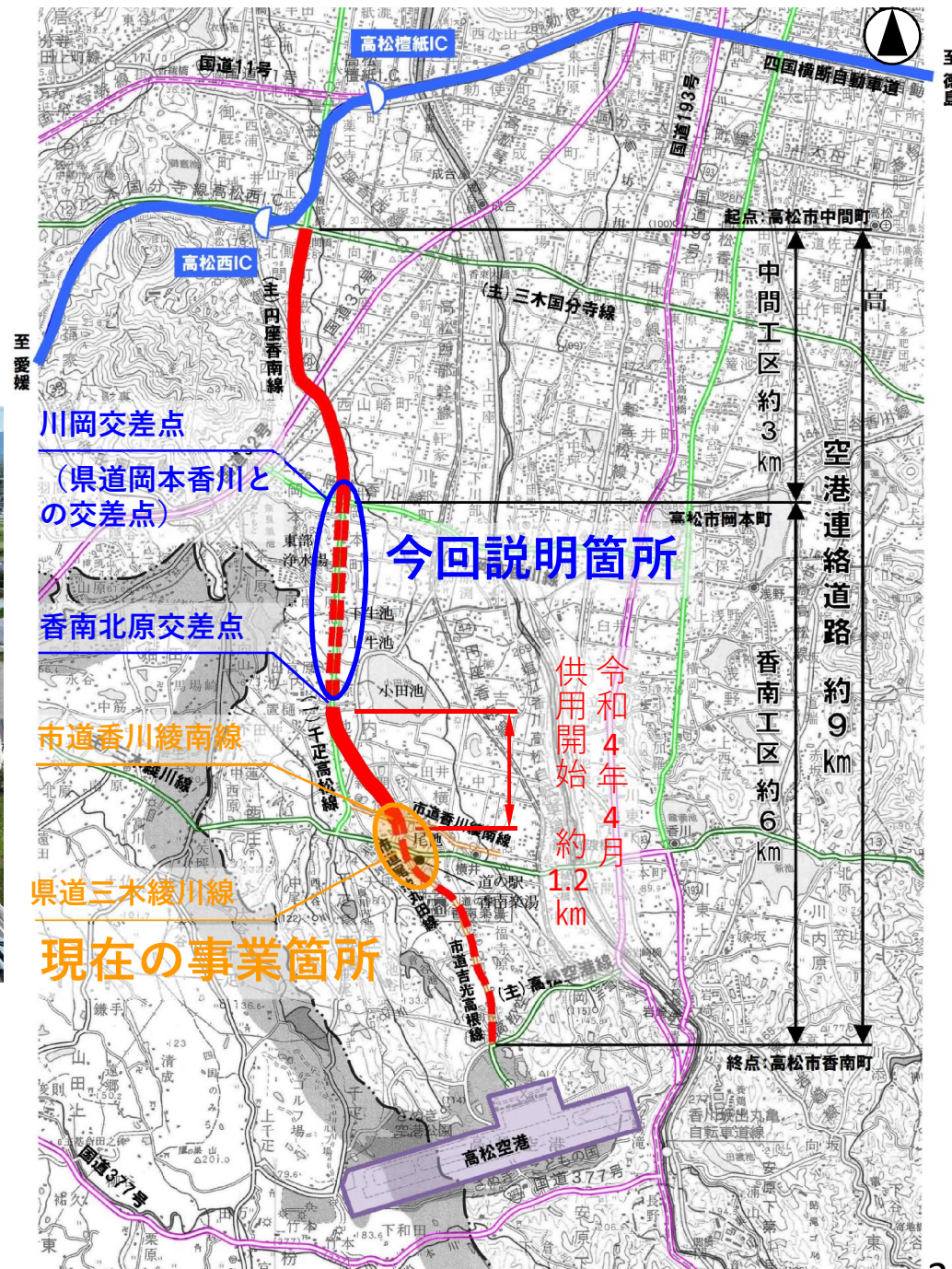
1. 本日の説明会について

■事業の流れ



2. 事業概要 (空港連絡道路の整備計画)

令和4年4月 供用開始区間 L=約1.2km

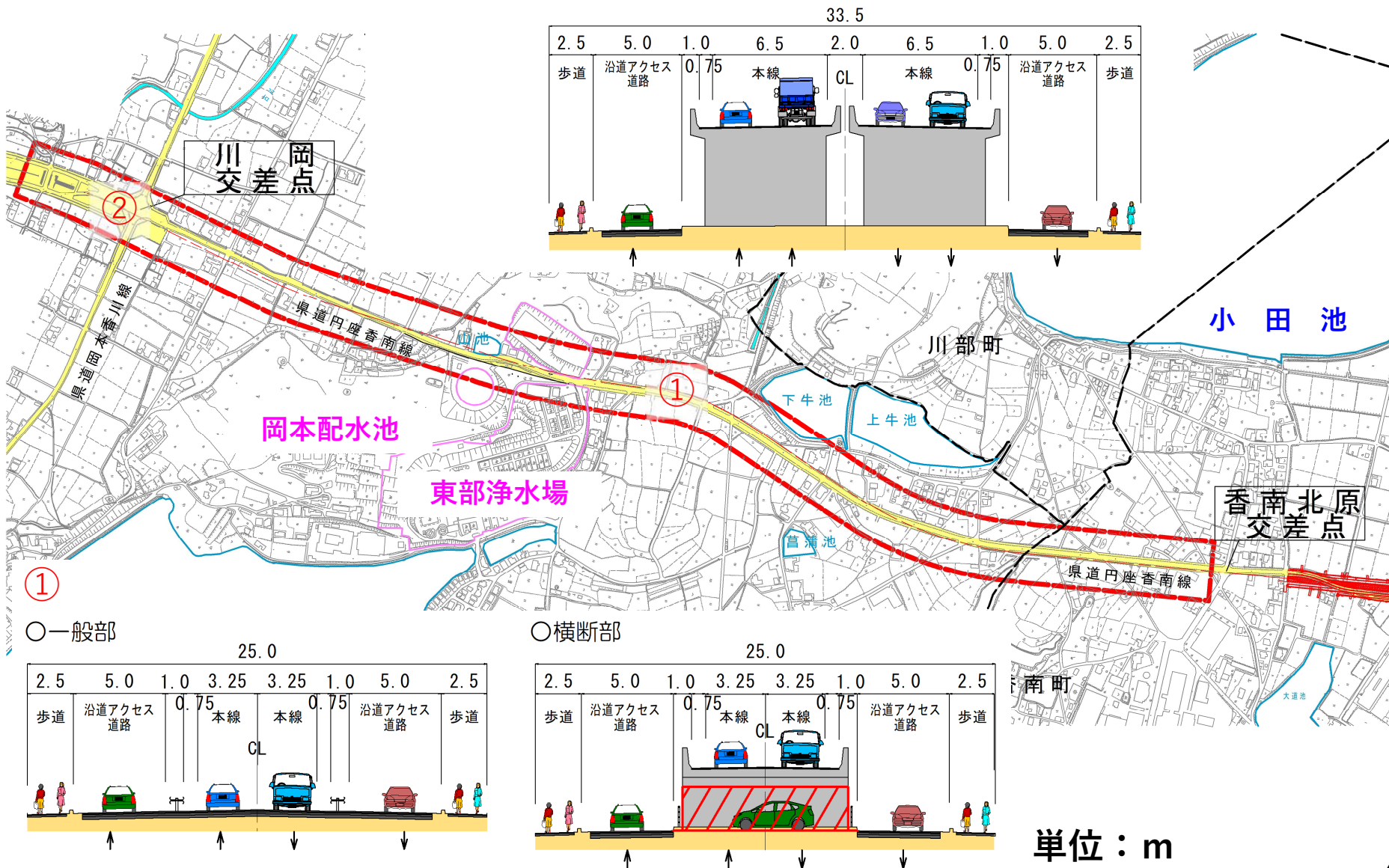


この地図は、測量法第29条に基づく承認「R4SI15」を得て、国土地理院発行の5万分の1地形図を複製したものを、一部連載したものである。

2. 事業概要 (今回の測量立入区間の事業概要)

この地図は、高松市長の承認を得て、同市所管の成果（高松市都市計画図1/2,500）を使用して調整したものです。（承認番号令和5年10月23日高都第375号）

② 【高架部（県道岡本香川線交差区間）】

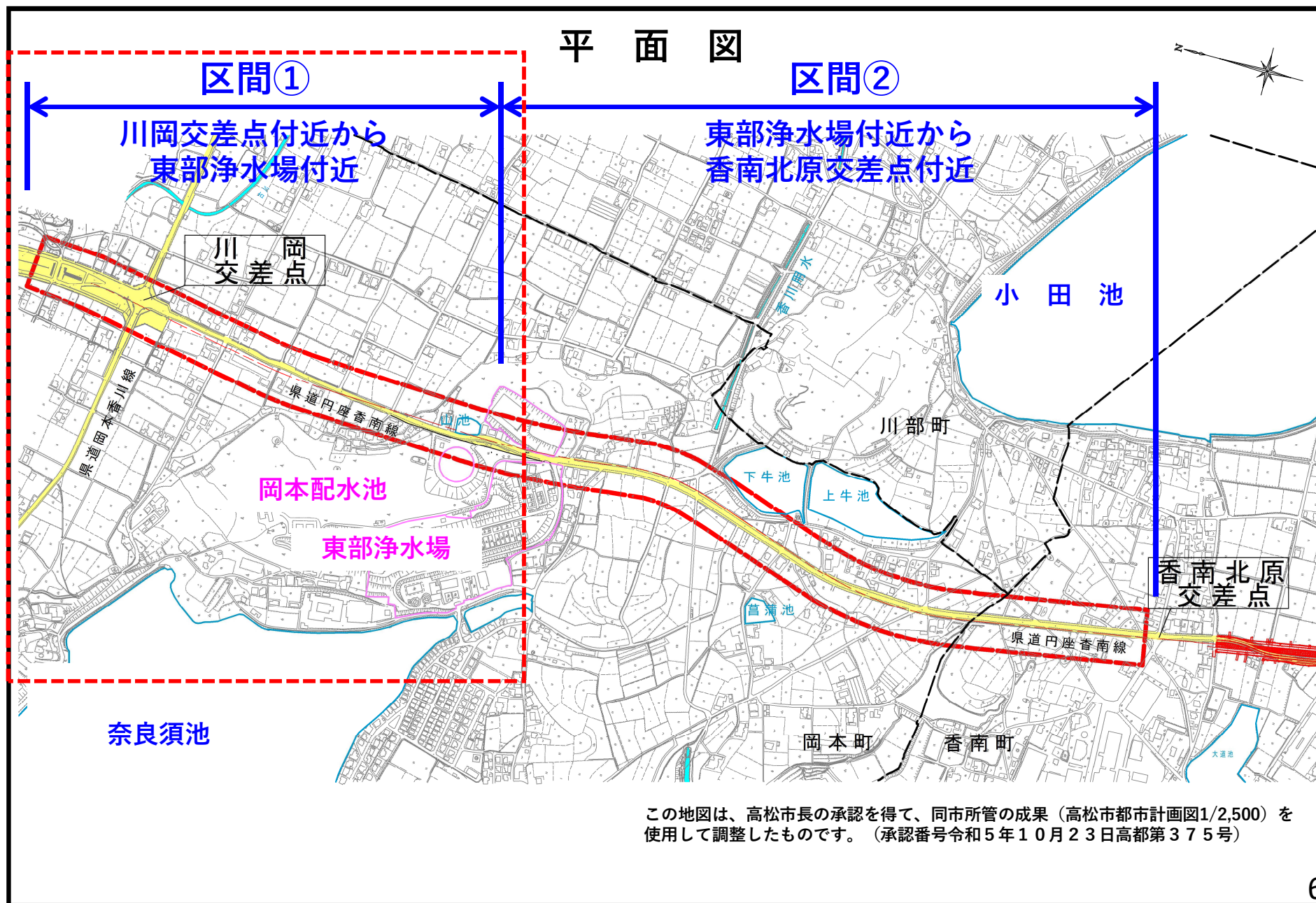


2. 事業概要 (今回の測量立入区間の事業概要)

横断部の構造：県道千疋高松線と交差箇所

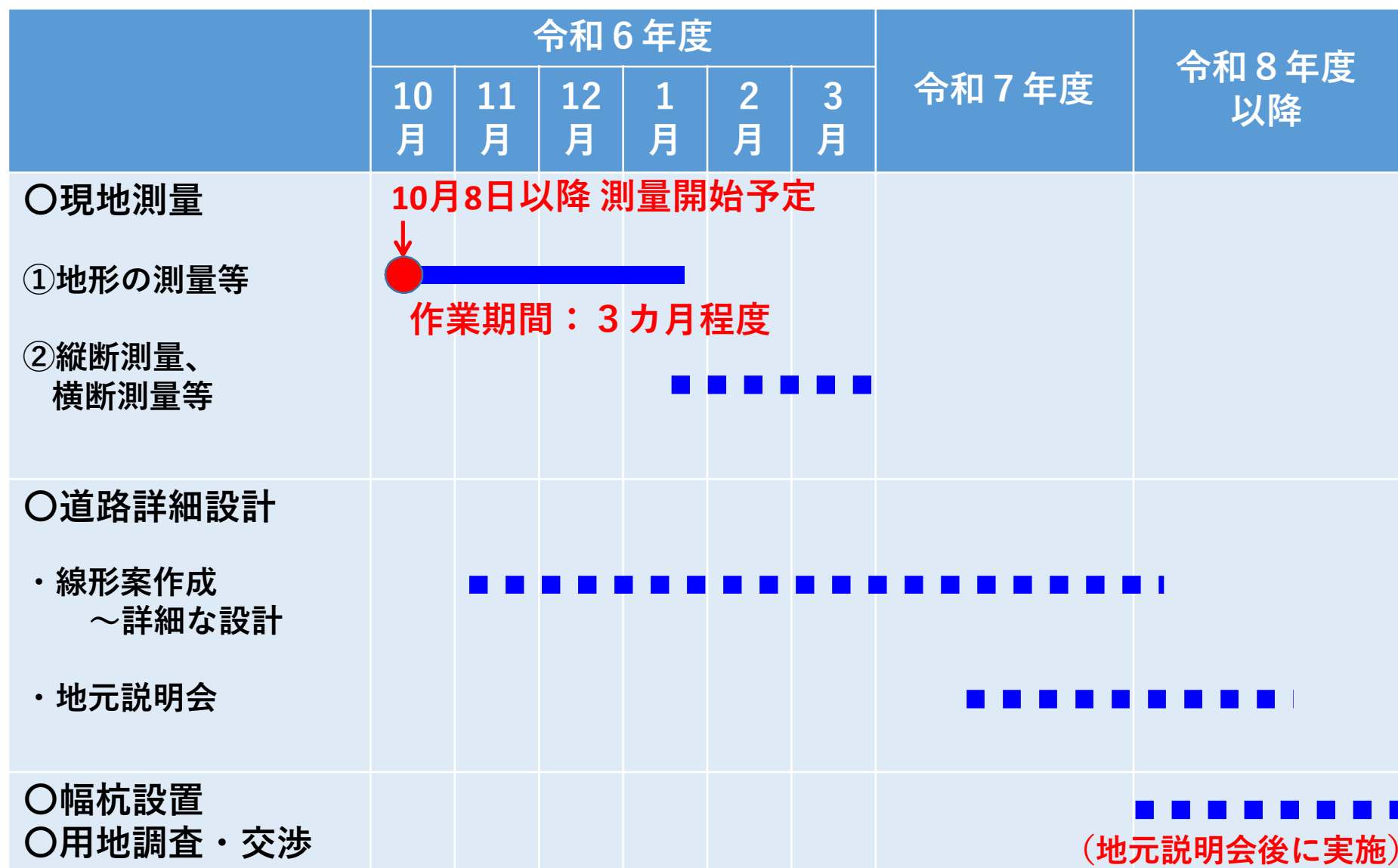


3. 事業の進め方について



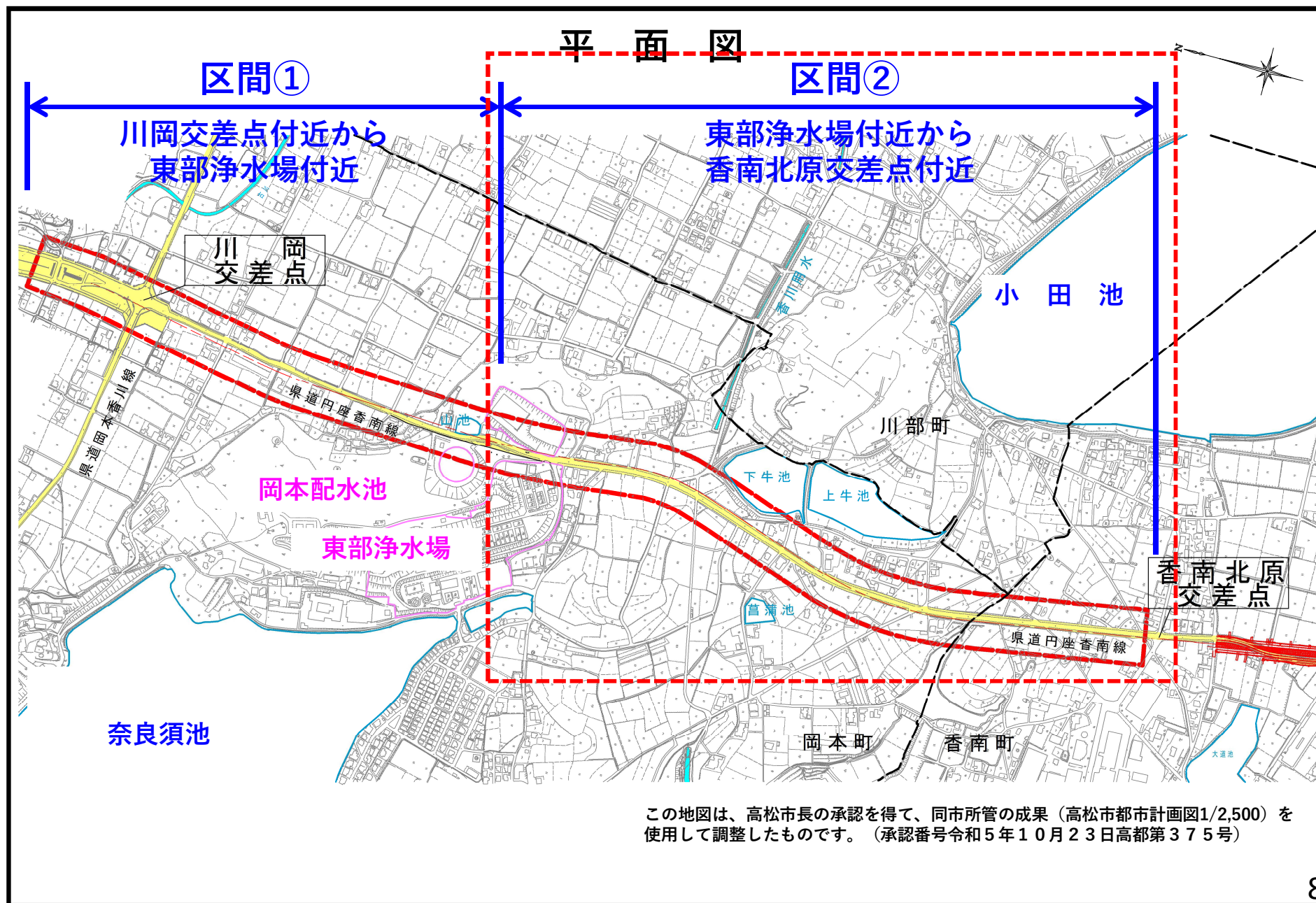
3. 事業の進め方について

区間①（川岡交差点付近から東部浄水場付近）



※現時点での予定であり、測量作業・設計作業の実施状況により工程が前後する可能性があります。

3. 事業の進め方について



3. 事業の進め方について

区間②（東部浄水場付近から香南北原交差点付近）

	令和 6 年度	令和 7 年度	令和 8 年度 以降
○現地測量			
①地形の測量等	<p>10月8日以降 測量開始予定</p> 	<p>作業期間：3 カ月程度</p>	
②縦断測量、 横断測量等		<p>区間①に続いて実施</p> 	
○道路詳細設計 (構造物設計を含む)			
・線形案作成 ～詳細な設計		<p>区間①に続いて実施</p> 	
・地元説明会			
○幅杭設置 ○用地調査・交渉			 <p>(地元説明会後に実施)</p>

※現時点での予定であり、測量作業・設計作業の実施状況により工程が前後する可能性があります。

4. 測量立入の内容について

