

気象情報及び水防状況

(香川県水防本部 内線 4141、4142、4143
ダイヤル 087-832-3545)

令和6年8月25日 19時56分現在

令和6年8月25日の大雨について (第2報、最終報)

【明日までの防災事項と今後の見通し】

- ・大雨注意報、洪水注意報、雷注意報を発表しています。

【早期注意情報（警報級の可能性）】

- ・25日 大雨 [高]
 - ・28日 暴風 [高]、波浪 [高]、高潮 [中]
- 早期注意情報をご確認ください。

【その他】

- ・ありません。

1. 気象情報

※別紙のとおり

2. 県水防対応状況

8月25日 17時55分 水防本部設置

8月25日 19時56分 水防本部解散

3. 雨量状況

累計雨量：^{まんだ}曼陀（観音寺市）83mm

^{さいた}財田（三豊市）66mm

^{あわい}栗井（観音寺市）62mm

最大時間雨量：（25日 17～18時）^{さいた}財田（三豊市）58mm

（25日 17～18時）^{あわい}栗井（観音寺市）57mm

（25日 17～18時）^{ながら}長柄（綾川町）54mm

河川砂防課 担当 岡林 内線 4219

(ダイヤル) 087-832-3538)

4. 河川水位状況

避難判断水位異常なし

5. 港湾の潮位、風向、風速

特記事項なし

6. ダム管理情報

特記事項なし

7. 通行規制情報

別紙のとおり

道路課 担当 千綿 内線 4188

(ダイヤル) 087-832-3533)

8. 土砂災害警戒情報

8月25日 17:57 発表

観音寺市、三豊市、まんのう町

8月25日 19:25 解除

観音寺市、三豊市、まんのう町

9. 市町水防本部の設置状況・一般被害状況等

別紙のとおり

危機管理課 担当 安藝 内線 2473

(ダイヤル) 087-832-3200)

■注意報・警報発表状況

細分区域		種類	8/25 17:02	8/25 17:21	8/25 17:44	8/25 18:17	8/25 19:06	8/25 19:56			
一次	二次										
高松地域	高松市	大雨					●	○			
		洪水					○	○			
		高潮									
	直島町	暴風・強風									
		波浪									
		大雨									
小豆	土庄町	洪水									
		高潮									
		暴風・強風									
	小豆島町	波浪									
		大雨									
		洪水									
東讃	さぬき市	高潮									
		暴風・強風									
		波浪									
	東かがわ市	大雨									
		洪水									
		高潮									
三木町	暴風・強風										
	波浪										
	大雨										
中讃	丸亀市	洪水			○	○	○	○	解除		
		高潮								解除	
		暴風・強風									
	坂出市	波浪									
		大雨				○	○	○	解除		
		洪水									
	善通寺市	高潮									
		暴風・強風									
		波浪									
	綾川町	大雨				○	○	○	○		
		洪水									
		暴風・強風									
	宇多津町	大雨									
		洪水				○	○	○	解除		
		高潮									
	まんのう町	暴風・強風									
		波浪									
		大雨	○	○	●	●	●	○	○		
琴平町	洪水										
	高潮										
	暴風・強風										
多度津町	波浪										
	大雨										
	洪水				○	○	○	解除			
西讃	観音寺市	高潮	○	●	●	●	●	○			
		暴風・強風									
		波浪									
	三豊市	大雨	○	●	●	●	●	○			
		洪水									
		高潮									
注意報	注意報	暴風・強風									
		波浪									
		大雨	2		2	4	4	6			
	警報	洪水	3	1		6	7	7			
		高潮									
		暴風									
警報	警報	波浪									
		大雨		2	4	4	5				
		洪水		2	3	3	3				
	警報	高潮									
		暴風									
		波浪									

●: 警報
○: 注意報



現在時刻
2024/08/25
20:13

観測時刻
2024/08/25
19:00

時刻シフト

<戻る 進む>

シフト幅 1時間

最新 指定

表示間隔

1時間

サブウィンドウ選択

グラフ 経過表

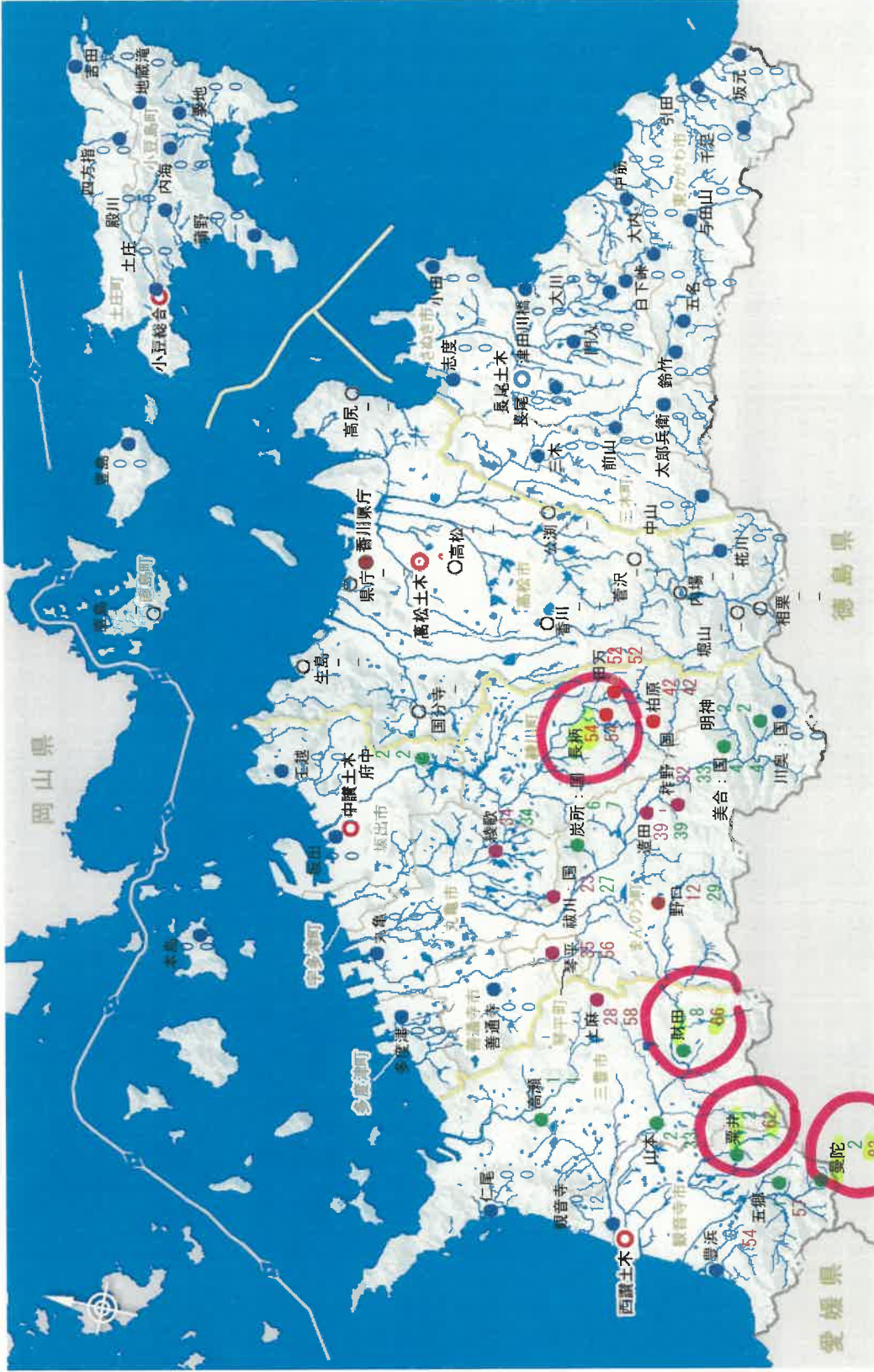
画面選択

雨量グラフ

雨量経過

雨量一覧

雨量概況図



表示内容

観測局名

雨量 (mm)

累計 (mm)

(累計)

0

1 ~ 9

10 ~ 19

20 ~ 39

40以上

雨量 (mm)

0

1 ~ 9

10 ~ 19

20 ~ 39

40以上

雨量 (mm)

0

1 ~ 9

10 ~ 19

20 ~ 39

40以上

雨量 (mm)

0

1 ~ 9

10 ~ 19

20 ~ 39

40以上

雨量 (mm)

0

1 ~ 9

10 ~ 19

20 ~ 39

40以上

雨量 (mm)

0

1 ~ 9

10 ~ 19

20 ~ 39

40以上

雨量 (mm)

0

1 ~ 9

10 ~ 19

20 ~ 39

40以上

雨量 (mm)

0

1 ~ 9

10 ~ 19

20 ~ 39

40以上

雨量 (mm)

0

1 ~ 9

10 ~ 19

20 ~ 39

40以上

現在時刻
2024/08/25
19:46

観測時刻
2024/08/25
18:00

時刻シフト

<戻る

進む>

シフト幅 1時間

最新

指定

表示間隔

1時間

サブウィンドウ選択

グラフ 経過表

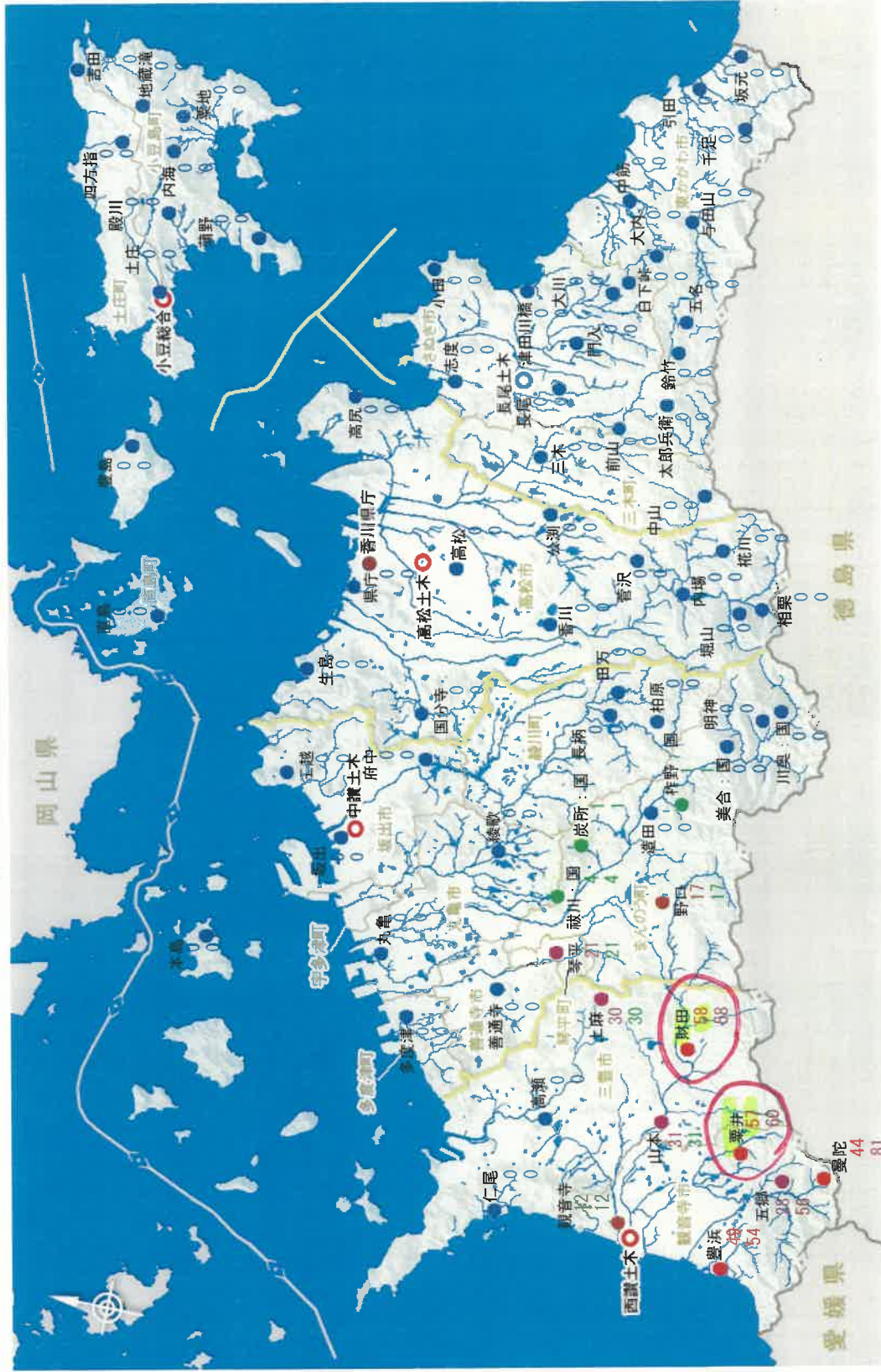
画面選択

雨量概況図

雨量グラフ

雨量経過

雨量一覧



表示内容	雨量(mm)	(5分, 10分, 30分, 時間)	(累計)
観測局名			0
雨量(mm)	●	0	1 ~ 39
雨量(mm)	●	1 ~ 9	40 ~ 79
雨量(mm)	●	10 ~ 19	80 ~ 149
雨量(mm)	●	20 ~ 39	150以上
雨量(mm)	●	40以上	

異常気象等による通行規制区間

様式8

087-832-3532
087-862-3301

・香川県土木部道路課
・(公財)日本道路交通情報センター
香川県土木部駐在
20時00分
令和6年8月25日
現在

- 四国地方整備局 地域道路課
- 香川県警 交通管制センター
- 香川県道事務所 道路管理第一課
- 四国ブロック道路情報センター
- 日本道路交通情報センター(高松センター)
- 徳島県 道路整備課
- 愛媛県 道路維持課
- 西日本高速(株) 四国支社
- 日本道路交通情報センター(西日本高速高松)

宛

土 木	区 分	番 号	規制区間		路 線 名	規 制 区 間		規制原因	規 制 状 況				被害状況(有無)		備 考	
			内 番 号	外 番 号		起 点 側 地 先 名	終 点 側 地 先 名		区 間 延 長 (km)	内 (切替前) 容 (現在)	上下 別	迂回路(有無) 孤立集落	開 始 日 時 刻	解 除 日 時 刻		人 身
	西 讃	1	17	8	観音寺佐野線	観音寺市大野原町海老濟	観音寺市大野原町海老濟	3.5	降雨のため	有	上下	有	8月25日 18:10			
	西 讃	2	22	6	込野観音寺線	三豊市山本町河内長野(県境)	三豊市山本町河内長野	6.4	降雨のため	有	上下	有	8月25日 19:20			
	西 讃	3		270	丸亀琴平観音寺白転車道線	観音寺市本大町	三豊市豊中町岡本	3	冠水の恐れ		上下		8月25日 19:20			
		4														
		5														
		6														
		7														
		8														
		9														
		10														

※ ※

香川県土砂災害警戒情報 第2号

令和6年8月25日 19時25分

香川県 高松地方気象台 共同発表

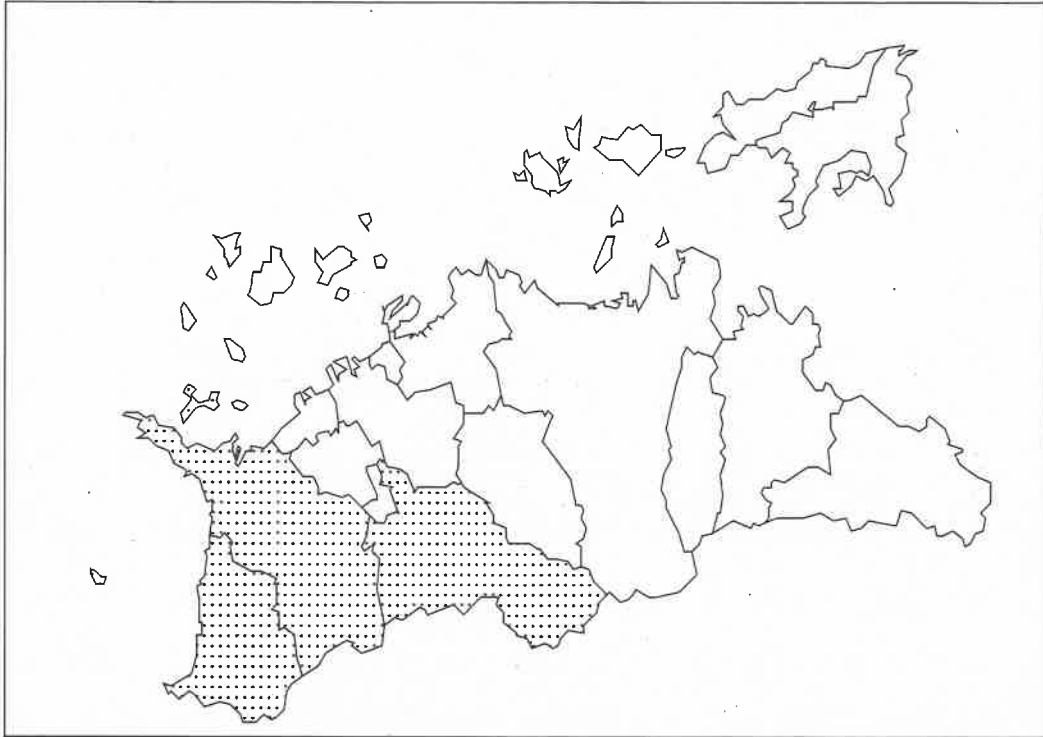
【警戒解除地域】

観音寺市 三豊市 まんのう町

【警戒文】

<全警戒解除>

大雨が弱まり、多発的な土砂災害が発生するおそれは少なくなりました。



問い合わせ先

087-832-3543 (香川県土木部河川砂防課)

087-826-6123 (高松地方気象台)

一般被害集計表

様式13

令和6(2024)年8月25日 19時56分 現在

1 主な被害状況等

	水防本部		災害対策本部		人的被害(人)			住家被害(棟)				非住家被害(棟)			
	設置	解散	設置	解散	死者	行方不明	負傷者 重傷	負傷者 軽傷	全壊	半壊	一部 破損	床上 浸水	床下 浸水	公共 建物	その他
高松市	8月25日 19:06	8月25日 19:56													
丸亀市															
坂出市															
善通寺市															
観音寺市	8月25日 17:30	8月25日 19:56													
さぬき市															
東かがわ市															
三豊市	8月25日 17:21														
土庄町															
小豆島町															
三木町															
直島町															
宇多津町															
綾川町															
琴平町	8月25日 17:44	8月25日 19:56													
多度津町															
まんのう町	8月25日 17:44	8月25日 19:56													
計	5	4	0	0	0	0	0	0	0	0	0	0	0	0	0

※三豊市については、自主避難者がいなくなり次第、解散予定

<避難情報>

市町名	地区名	【警戒レベル5】緊急安全確保			【警戒レベル4】避難指示			【警戒レベル3】高齢者等避難		
		発令日時	解除日時	世帯数 対象 人数	発令日時	解除日時	世帯数 対象 人数	発令日時	解除日時	世帯数 対象 人数
高松市	小計			0 0 0			0 0 0			0 0 0
丸亀市	小計			0 0 0			0 0 0			0 0 0
坂出市	小計			0 0 0			0 0 0			0 0 0
善通寺市	小計			0 0 0			0 0 0			0 0 0
観音寺市	小計			0 0 0			0 0 0			0 0 0
さぬき市	小計			0 0 0			0 0 0			0 0 0
東かがわ市	小計			0 0 0			0 0 0			0 0 0
山本町	小計			0 0 0			0 0 0	08/25 17:57	08/25 19:25	2,580 6,270
三豊市	小計			0 0 0			0 0 0			0 0 0
土庄町	小計			0 0 0			0 0 0			0 0 0
小豆島町	小計			0 0 0			0 0 0			0 0 0
三木町	小計			0 0 0			0 0 0			0 0 0
直島町	小計			0 0 0			0 0 0			0 0 0
宇多津町	小計			0 0 0			0 0 0			0 0 0
綾川町	小計			0 0 0			0 0 0			0 0 0
琴平町	小計			0 0 0			0 0 0			0 0 0
多度津町	小計			0 0 0			0 0 0			0 0 0
まんのう町	小計			0 0 0			0 0 0			0 0 0
	計			0 0 0			0 0 0			2,580 6,270