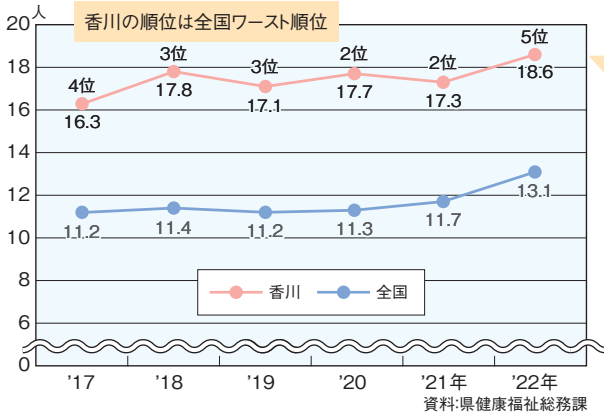


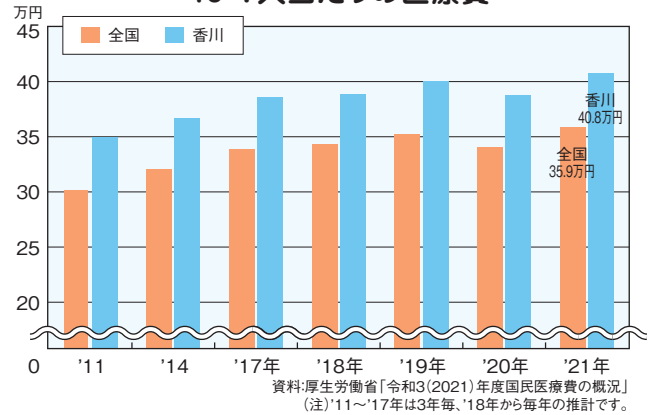
医療・福祉

39 人口10万人当たりの糖尿病死亡率

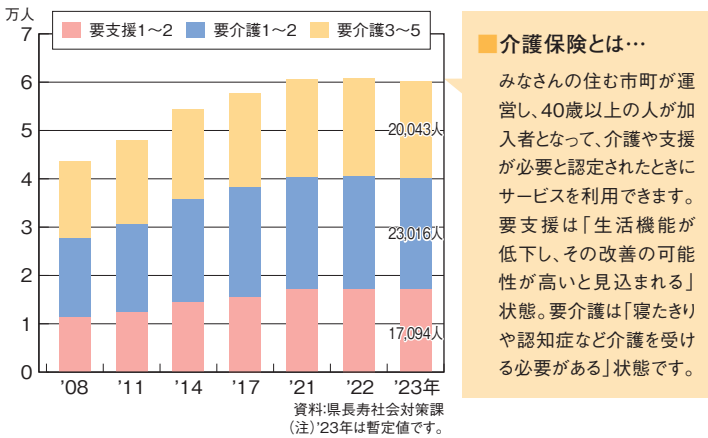


■糖尿病とは…
血液の中の糖分が多い状態のことで、この状態が続くと全身の血管が傷み、脳卒中や心筋梗塞などのさまざまな合併症を引き起こします。

40 1人当たりの医療費



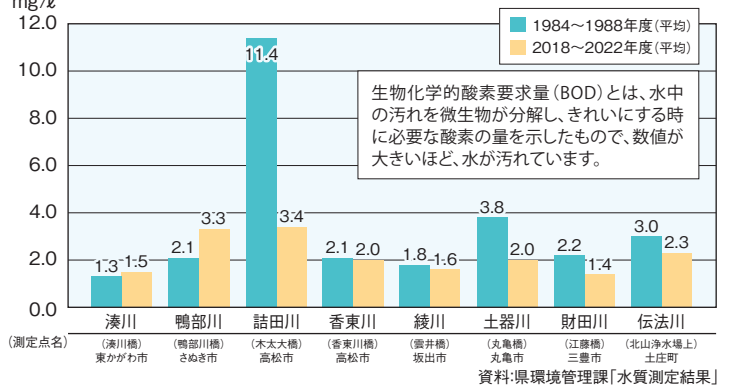
41 要介護等認定者数の推移(香川)(3月末現在)



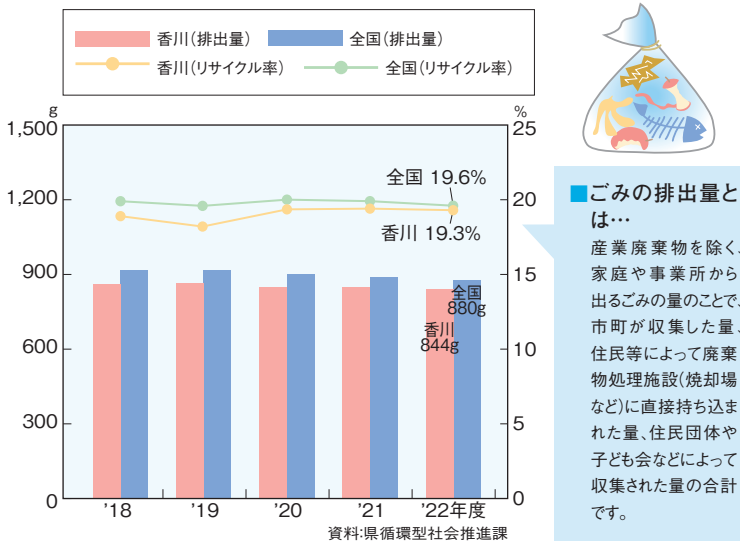
■介護保険とは…
みなさんの住む市町が運営し、40歳以上の人が入会者となって、介護や支援が必要と認定されたときにサービスを利用できます。要支援は「生活機能が低下し、その改善の可能性が高いと見込まれる」状態。要介護は「寝たきりや認知症など介護を受ける必要がある」状態です。

環境・衛生

42 主な河川の水質(香川)(生物化学的酸素要求量(BOD))



43 1人1日当たりのごみの排出量とリサイクル率



■ごみの排出量とは…
産業廃棄物を除く、家庭や事業所から出るごみの量のことです。市町が収集した量、住民等によって廃棄物処理施設(焼却場など)に直接持ち込まれた量、住民団体や子ども会などによって収集された量の合計です。

香川の1日

出生 (2023年概数) Hello 15人	水道給水量 (2022年度1人当たり) 372ℓ	二酸化炭素排出量(家庭部門) (2020年度1世帯当たり) CO ₂ ※ 11.3kg	救急自動車出動件数 (2022年) 139.7件
結婚 (2023年概数) 9組	交通事故件数 (2023年) 8.3件	電力消費量(家庭部門) (2020年度1人当たり) 6.6kWh (ドライバー1200Whを約5.5時間使用と同じ)	刑法犯認知件数 (2022年) 11.4件

(注)数値は年(度)中の数量等を年間日数で除した単純平均 ※自家用車の使用やごみ処理時に発生するものを除く。

数字でみる香川の地勢

面積('23.10.1)	1,876.87km ²
人口('23.10.1)	925,408人
海岸線延長('22.3.31)	736,919m
島の数(うち有人島)	116島(24島)
ため池の数	12,269ヶ所

県の位置	地名	北緯	東経
東端	東かがわ市松島	34°14'24"	134°26'51"
西端	観音寺市股島	34°06'28"	133°26'48"
南端	観音寺市大野原町海老濟	34°00'44"	133°41'17"
北端	小豆郡小豆島町藤崎	34°33'53"	134°20'48"
県庁所在地	高松市番町四丁目1番10号	34°20'24"	134°02'36"

資料:国土地理院「全国都道府県市区町村別面積調」、
県統計調査課「香川県人口移動調査」、国土交通省「海岸統計」、
県地域活力推進課、県土地改良課(令和元年9月～令和3年3月調査)

資料:国土地理院「日本の東西南北端点の経度緯度(世界測地系)」