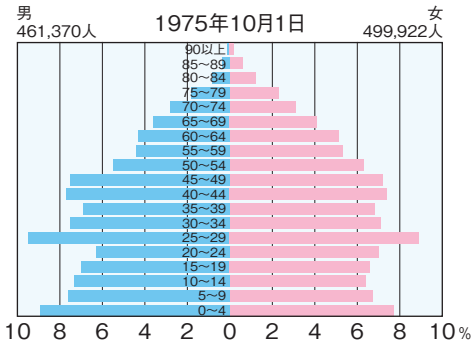
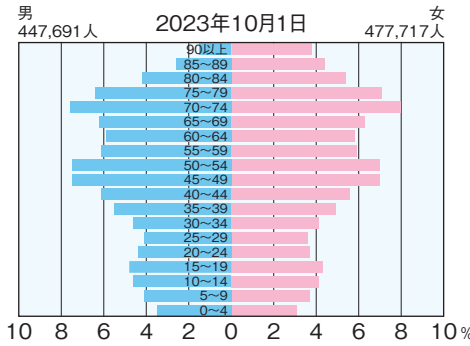


人口

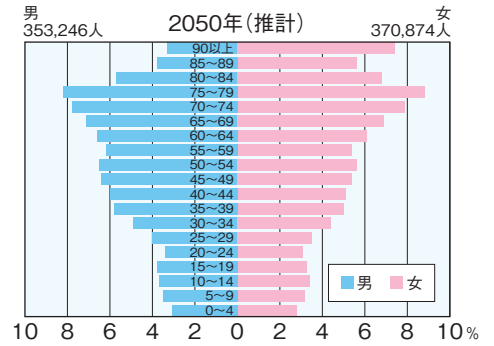
1 人口ピラミッド(香川)



資料:総務省統計局「国勢調査」
(注)1975年10月1日の人口には年齢不詳を含む。

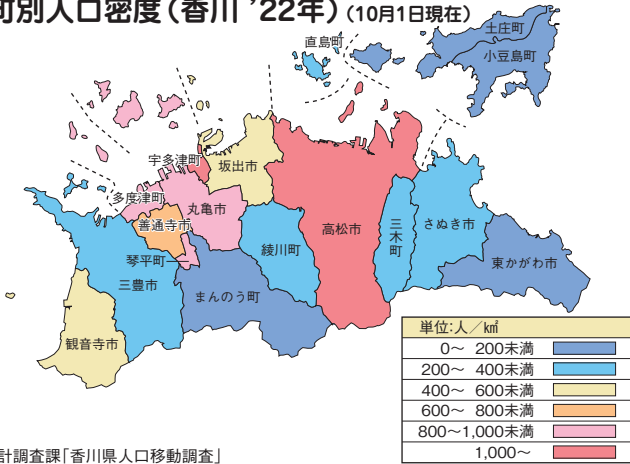


資料:県統計調査課「香川県人口移動調査」
(注)2023年10月1日の人口には年齢不詳を含む。




資料:国立社会保障・人口問題研究所「日本の地域別将来推計人口」

2 市町別人口密度(香川'22年)(10月1日現在)

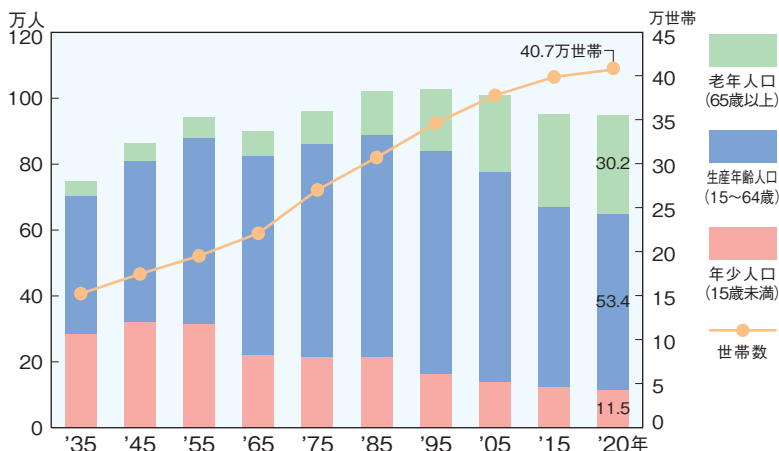


資料:県統計調査課「香川県人口移動調査」

3 人口動態(香川'22年)

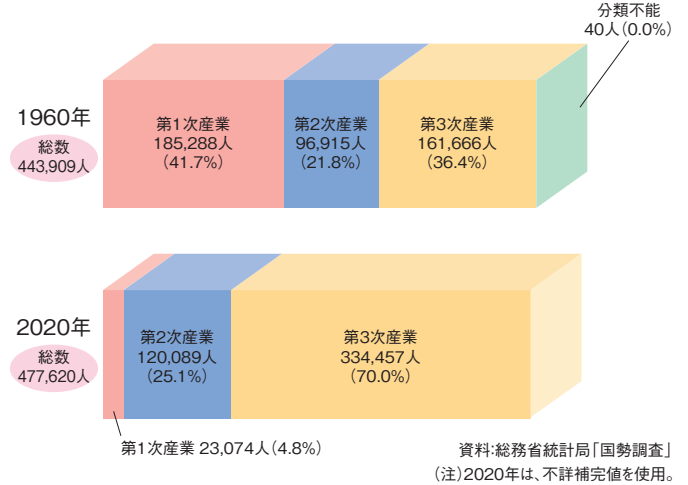


4 年齢3区分別人口・世帯数(香川)(10月1日現在)

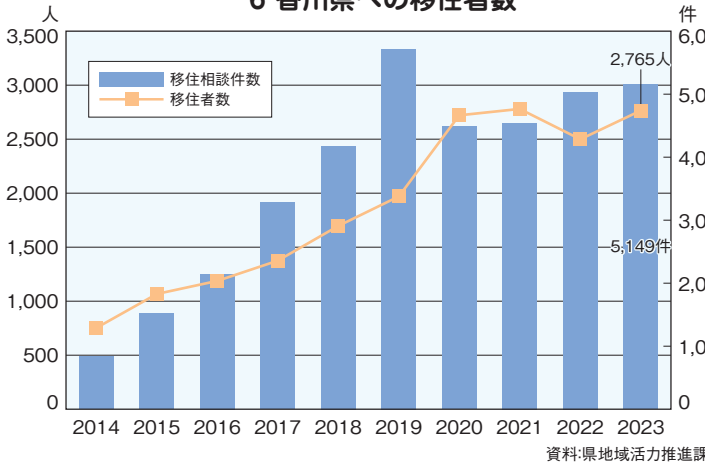


資料:総務省統計局「国勢調査」、「資源調査法に基づく人口調査」(45年のみ) (注)2020年は不詳補完値を使用。それ以外は年齢不詳を除く。

5 産業別就業者数(香川)(10月1日現在)

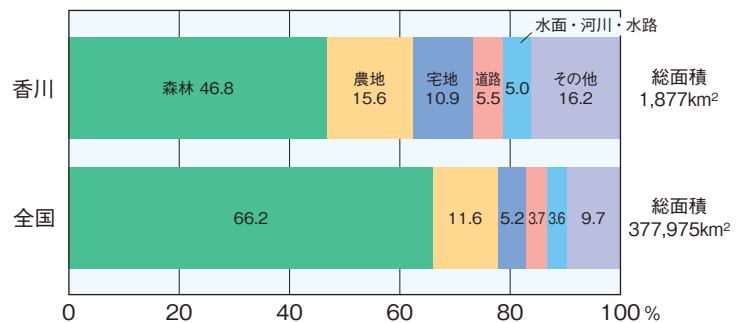


6 香川県への移住者数



土地・気象

7 土地利用の状況('21年)



資料:県環境政策課
(注)香川は2021年10月1日現在、全国は2021年12月31日現在
総面積は香川・全国ともに2021年10月1日現在