

# 気象情報及び水防状況

(香川県水防本部 内線 4141、4142、4143  
ダイヤル 087-832-3545)

令和 6 年 5 月 28 日 21 時 20 分現在

## 令和 6 年 5 月 28 日の大雨について (第 11 報) (最終報)

### 【明日までの防災事項と今後の見通し】

- ・「大雨注意報（土砂災害）」を公表しています。
- ・大雨に関する香川県気象情報を公表しています。
- ・警報を公表する可能性は低い見込みです。

### 【早期注意情報（警報級の可能性）】

- ・ [－]

### 【その他】

- ・ ありません。

1. 気象情報

別紙のとおり

2. 県水防対応状況

5月28日 10時20分 水防本部設置

5月28日 20時58分 水防本部解散

3. 雨量状況

累計雨量：<sup>みょうじん</sup>明神（まんのう町）178mm

<sup>のぐち</sup>野口（まんのう町）168mm

<sup>まんだ</sup>曼陀（観音寺市）168mm

最大時間雨量：（28日 11～12時）<sup>まんだ</sup>曼陀（観音寺市）34mm

（28日 11～12時）<sup>みょうじん</sup>明神（まんのう町）34mm

（28日 10～11時）<sup>あわい</sup>粟井（観音寺市）28mm

（28日 10～11時）<sup>ごごう</sup>五郷（観音寺市）28mm

4. 河川水位状況

氾濫危険水位以上：なし

避難判断水位以上：なし

河川砂防課 担当 北内 内線 4217  
(ダイヤル) 087-832-3538

5. 港湾の潮位、風向、風速

特記事項なし

6. ダム管理情報

別紙のとおり

河川砂防課 担当 佐伯 内線 4223  
(ダイヤル) 087-832-3541

7. 通行規制情報

別紙のとおり

道路課 担当 西山 内線 4182  
(ダイヤル) 087-832-3533

8. 土砂災害警戒情報

別紙のとおり

5月28日 14時15分香川県土砂災害警戒情報第2号を発表した。

警戒解除地域：まんのう町（全警戒解除）

河川砂防課 担当 岡林 内線 4219  
(ダイヤル) 087-832-3543

9. 市町水防本部の設置状況・一般被害状況等

別紙のとおり

危機管理課 担当 神田 内線 2484  
(ダイヤル) 087-832-3183

■注意報・警報発表状況

一次	細分区域		種類	5/28	5/28	5/28	5/28	5/28	5/28	5/28	5/28	5/28	5/28					
	一次	二次		7:07	9:04	10:20	11:14	11:48	12:33	13:57	16:28	19:17	20:58					
高松地域	高松市	大雨		○	○	○	○	●	●	○	○	○						
		洪水											解除					
		高潮																
	直島町	暴風・強風																
		波浪																
		大雨		○	○	○	○	○	●	●	○	○	○					
小豆	土庄町	洪水																
		高潮																
		暴風・強風																
	小豆島町	波浪																
		大雨				○	○	○	○	○	○	○	○					
		洪水												解除				
東讃	さぬき市	高潮																
		暴風・強風																
		波浪																
	東かがわ市	大雨				○	○	○	○	○	○	○	○	解除				
		洪水																
		高潮																
三木町	暴風・強風																	
	波浪																	
	大雨				○	○	○	○	○	○	○	○						
中讃	丸亀市	洪水																
		高潮																
		暴風・強風																
	坂出市	波浪																
		大雨		○	○	○	○	○	○	○	○	○	○					
		洪水												解除				
普通寺市	高潮																	
	暴風・強風																	
	波浪																	
綾川町	大雨		○	○	○	○	○	○	○	○	○	○						
	洪水												解除					
	暴風・強風																	
宇多津町	波浪																	
	大雨		○	○	○	○	○	○	○	○	○	○						
	洪水												解除					
まんのう町	高潮																	
	暴風・強風																	
	波浪																	
琴平町	大雨		○	○	○	○	○	○	○	○	○	○						
	洪水												解除					
	暴風・強風																	
多度津町	波浪																	
	大雨		○	○	○	○	○	○	○	○	○	○						
	洪水												解除					
西讃	観音寺市	高潮																
		暴風・強風																
		波浪																
	三豊市	大雨		○	○	○	○	○	○	○	○	○	○					
		洪水												解除				
		高潮																
注意報	暴風・強風																	
	波浪																	
	大雨		5	13	10	14	9	5	5	12	12	14						
	洪水			10	7	10	5	4	10	10	2							
	高潮																	
警報	強風																	
	波浪																	
	大雨				3	3	8	12	12	3	3							
	洪水				3	3	8	9	3									
	高潮																	

○ 注意報

● 警報

現在時刻  
2024/05/28  
21:07

観測時刻  
2024/05/28  
21:00

時刻シフト

<戻る 進む>

シフト幅 1時間

最新 指定

表示間隔

1時間

サブウィンドウ選択

グラフ  経過表

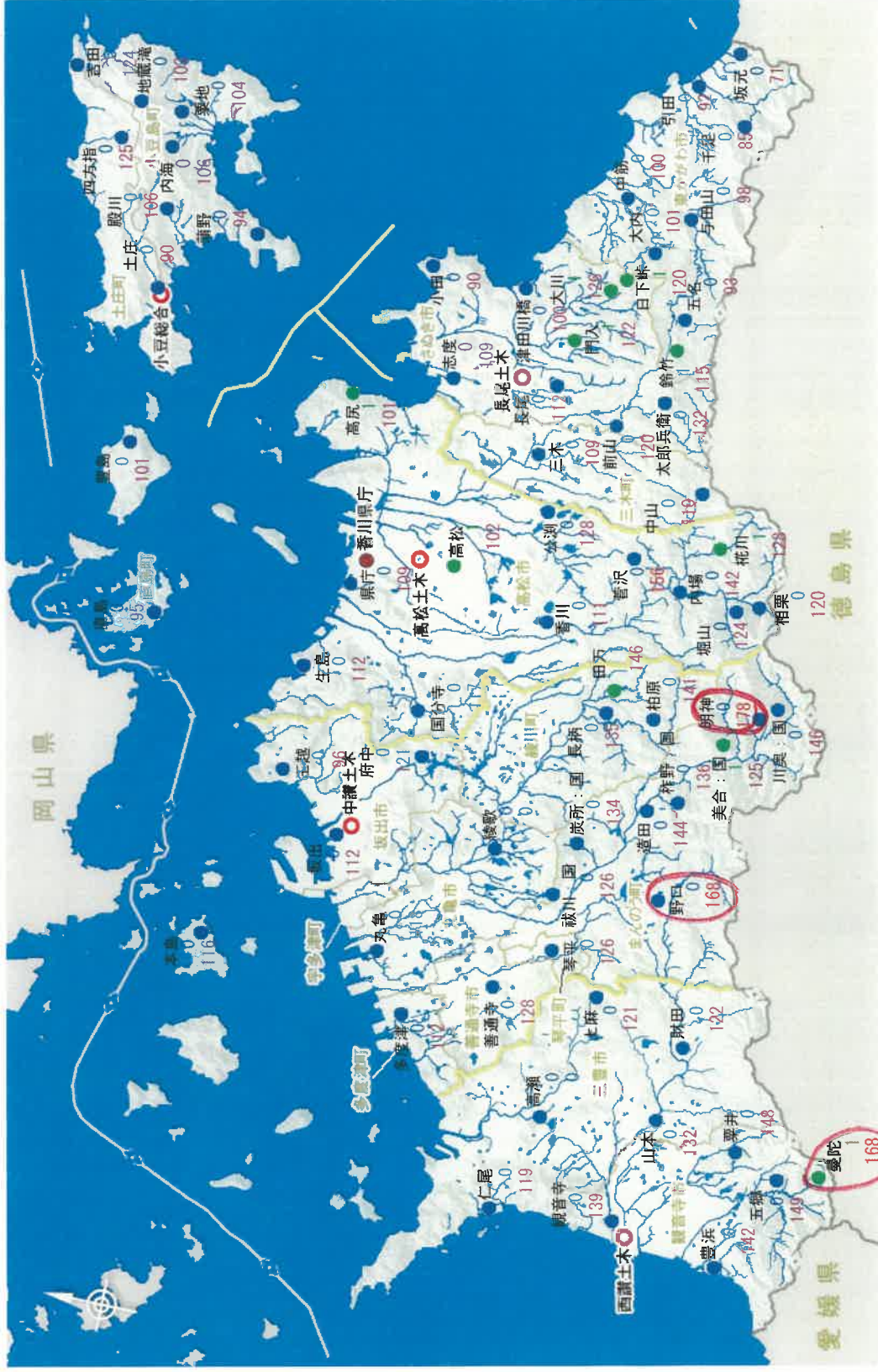
画面選択

# 雨量概況図

雨量一覧

雨量経過

雨量グラフ



表示内容	雨量(mm)	(5分, 10分, 30分, 時間)	(累計)
観測局名			0
雨量(mm)		1 ~ 9	1 ~ 39
累計(mm)		10 ~ 19	40 ~ 79
		20 ~ 39	80 ~ 149
		40以上	150以上

現在時刻  
2024/05/28  
21:07

観測時刻  
2024/05/28  
21:00

時刻シフト  
<戻る 進む>

シフト幅 1時間

最新 指定

表示間隔  
1時間

エリア選択  
全県

サブウィンドウ選択  
 グラフ  経過表

画面選択

## 水位概況図

雨水グラフ

水位経過

水位一覧



表示内容  
観測局名  
水位 (m)

水位 (m)  
上昇 一定 下降  
▲ ▲ ▲ ▲ ▲ ▲ ▲ ▲  
■ ■ ■ ■ ■ ■ ■ ■  
▲ ▲ ▲ ▲ ▲ ▲ ▲ ▲  
▲ ▲ ▲ ▲ ▲ ▲ ▲ ▲  
▲ ▲ ▲ ▲ ▲ ▲ ▲ ▲  
▲ ▲ ▲ ▲ ▲ ▲ ▲ ▲

水防固待機水位未満  
水防固待機水位以上  
はん濫注意水位以上  
避難判断水位以上  
はん濫危険水位以上  
堤防高水位以上

黒い太線マークは危機管理型水位計

5月28日 21:00 時点

ダム名	水系名	河川名	調節方式 (自然・ゲート)	所在地 (市町名)	計画高水 流量	計画最大 放流量	洪水量	貯水位			有効貯水量 (A) (千m3)	洪水調整容量 (B) (千m3)	警戒体割 上段:開始 下段:終了	洪水量到達	状況	ゲートからの 放棄開始 上段:予定 中段:(実績) 下段[終了]	洪水調節開始	異常洪水時防災 操作終了	異常洪水時防災 警戒解除 (ゲート閉鎖・非常用 洪水位減減)	洪水調節終了
								現在の 貯水位 (m)	洪水貯留 準備水位 (平常最高 貯水位)	異常洪水時 防災操作 水位 (m)										
千足	馬宿川	千足川	自然	東かがわ市	140	25	20	126.62	129.0	-	1,690	790								
五名	湊川	湊川	ゲート	東かがわ市	150	90	80	144.22	146.0	144.9	536	0	28日14:00 (28日19:30)			28日14:30 (28日14:50) 【28日19:30】				
大内	与田川	椋松川	ゲート	東かがわ市	48	19	8	60.65	62.2	62.5	904	104								
大川	津田川	津田川	ゲート	さぬき市	60	25	7	117.33	118.7	120.6	640	190								
門入	津田川	栴檀川	自然	さぬき市	60	20	10	93.12	100.2	-	2,780	660								
前山	鴨部川	鴨部川	ゲート	さぬき市	128	42	10	135.39	137.0	141.1	1,830	810	28日12:40 (28日20:20)			28日14:00 (28日14:00) 【28日20:20】				
内縁	香東川	内縁川	ゲート	高松市	420	140	90	258.02	258.5	259.1	7,975	775	28日12:00 (28日18:10)			28日12:45 (28日12:45) 【28日17:56】				
内海	別当川	別当川	自然	小豆島町	130	85	20	70.82	70.0	-	915	580	28日13:40 (28日16:00)							
殿川	伝法川	殿川	ゲート	小豆島町	113	53	18	161.16	164.0	163.7	620	40	28日13:40		貯水位維持放流中	28日15:20 (28日15:20)				
栗地	安田大川	安田大川	自然	小豆島町	65	24	20	65.81	66.3	-	700	200								
吉田	吉田川	吉田川	自然	小豆島町	140	76	32	110.78	109.5	-	2,100	810	28日12:40 (28日16:05)							
長柄	総川	総川	ゲート	総川町	470	260	22	122.85	123.5	123.3	4,110	310	27日22:45	28日11:30	貯水位維持放流中	28日0:00 (28日0:40)				
田万	総川	田万川	自然	総川町	95	30	18	175.36	174.1	-	1,450	1,050								
五郷	柞田川	前田川	ゲート	新吉市	180	76	18	189.46	189.5	180.5	2,250	400	28日10:32	28日11:25	貯水位維持放流中	28日11:10 (28日11:10)	28日11:25			28日17:30
栗井	柞田川	栗井川	自然	新吉市	41	21	8	210.86	210.0	-	540	290	28日13:42 (28日16:30)							
府中	総川	総川	-	浜出市	1,250	1,250	150	31.66	32.0	-	8,000	-	28日11:00	28日13:07	貯水位維持放流中	28日12:30 (28日12:30)				
柘川	香東川	柘川	-	高松市	190	100	16	348.62	352.0	-	10,290	2,760	28日14:00 (28日18:00)							

(注)下線部は、前回からの変更箇所を示す。

# 異常気象等による通行規制区間

様式8

087-832-3532  
087-862-3301

・香川県土木部道路課  
・(公財)日本道路交通情報センター  
香川県土木部駐在  
令和6年5月28日 20時45分 現在

- ☑ 四国地方整備局 地域道路課
- ☑ 香川県警 交通管制センター
- ☑ 香川県警 交通事務所 道路管理第一課
- ☑ 四国ブロック道路情報管理センター
- ☑ 日本道路交通情報センター(高松センター)
- ☑ 徳島県 道路整備課
- ☑ 愛媛県 道路維持課
- ☑ 西日本高速(株) 四国支社
- ☑ 日本道路交通情報センター(西日本高速高松)

土	区	分	規制区間		路線	規制区間		規制原因	規制状況				被害状況(有無)		備考		
			内番	外番		路名	起点側地名		終点側地名	区間延長(km)	迂回路(有無)	孤立集落	開日	開始時刻		解除日	除時刻
西	讃	1	外	外	丸亀琴平観音寺自転車道線	観音寺市本大町	三豊市豊中町岡本	冠水の恐れ	上下	全面通行止	5月28日	11:00					
西	讃	2	内	17	観音寺佐野線	観音寺市大野原町海老濟	観音寺市大野原町海老濟(県境)	事前規制	上下	全面通行止	5月28日	11:30					
中	讃	3	外	270	丸亀琴平観音寺自転車道線	丸亀市土器町西	丸亀市川西町南	冠水の恐れ	上下	全面通行止	5月28日	13:00					
高	松	4	外	269	塩江香川高松自転車道線	高松市勅使町	高松市郷東町	冠水の恐れ	上下	全面通行止	5月28日	12:30					
中	讃	5	内	6	438号	仲多度郡まんのう町川東	仲多度郡まんのう町川東	事前規制	上下	全面通行止	5月28日	13:00					
中	讃	6	内	28	108	勝浦三野線	仲多度郡まんのう町勝浦	事前規制	上下	全面通行止	5月28日	13:00					
中	讃	7	内	36	154	久保谷塩江線	仲多度郡まんのう町川東	事前規制	上下	全面通行止	5月28日	13:00					
高	松	8	外	30	30	塩江屋島西線	高松市亀田町	冠水	上下	全面通行止 解除	5月28日	13:00	5月28日	17:30	4:30	無	無
中	讃	9	内	15	4	丸亀三好線	仲多度郡まんのう町塩入	事前規制	上下	全面通行止	5月28日	13:20					

# 香川県土砂災害警戒情報 第2号

令和6年5月28日 14時15分

香川県 高松地方気象台 共同発表


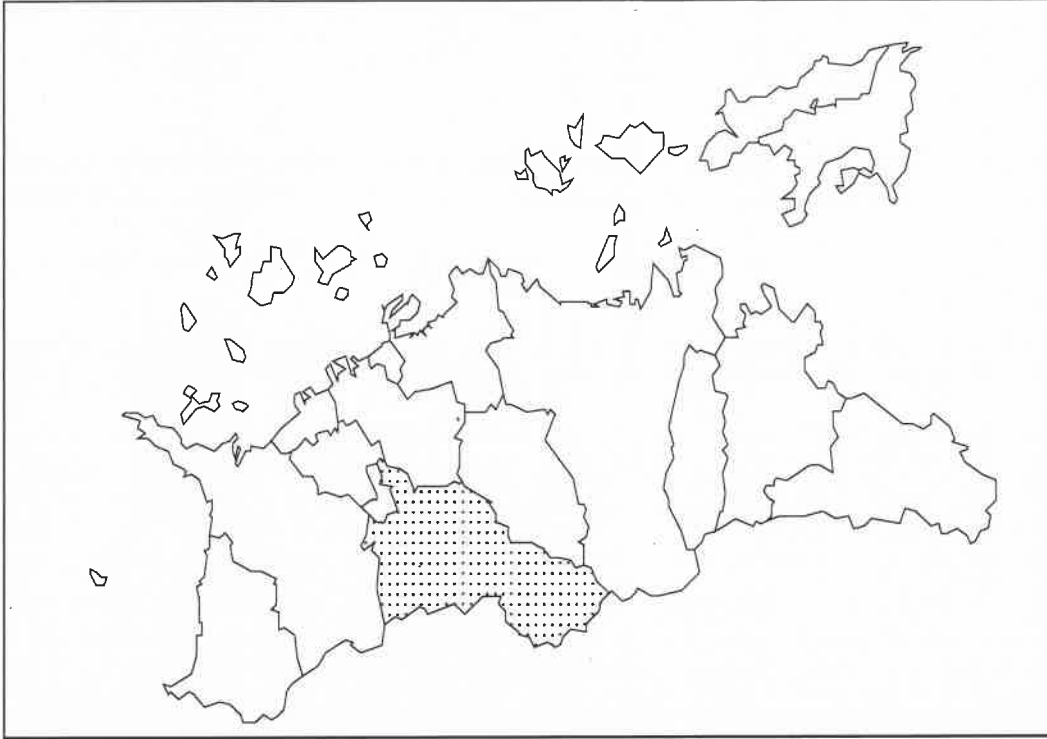
## 【警戒解除地域】

まんのう町

## 【警戒文】

<全警戒解除>

大雨が弱まり、多発的な土砂災害が発生するおそれは少なくなりました。



問い合わせ先

087-832-3543 (香川県土木部河川砂防課)

087-826-6123 (高松地方気象台)



一般被害集計表

様式13

令和6(2024)年5月28日 20時58分 現在

1 主な被害状況等

	水防本部		災害対策本部		人的被害(人)			住家被害(棟)					非住家被害(棟)		
	設置	解散	設置	解散	死者	行方不明	負傷者		全壊	半壊	一部破損	床上浸水	床下浸水	公共建物	その他
							重傷	軽傷							
高松市	5月28日12:33	5月28日16:28													
丸亀市	5月28日10:20	5月28日16:28													
坂出市	5月28日11:48	5月28日16:28													
善通寺市	5月28日11:50	5月28日16:30													
観音寺市	5月28日10:20	5月28日20:58													
さぬき市															
東かがわ市															
三豊市	5月28日10:20	5月28日20:58										1	18		
土庄町	5月28日12:33	5月28日16:28													
小豆島町															
三木町															
直島町	5月28日12:33	5月28日16:28													
宇多津町	5月28日12:33	5月28日17:07													
綾川町	5月28日11:48	5月28日16:28													
琴平町	5月28日11:48	5月28日16:28													
多度津町	5月28日11:48	5月28日16:28													
まんのう町	5月28日10:20	5月28日20:58													
計	13	13	0	0	0	0	0	0	0	0	0	1	18	0	0

## &lt;避難所情報&gt;

市町名	開設中の 避難所数(※)	避難世帯数人数集計		備考
		避難 世帯数	避難 人数	
高松市	0	0	0	
丸亀市	0	0	0	
坂出市	0	0	0	
善通寺市	0	0	0	
観音寺市	0	0	0	
さぬき市	0	0	0	
東かがわ市	0	0	0	
三豊市	0	0	0	
土庄町	0	0	0	
小豆島町	0	0	0	
三木町	0	0	0	
直島町	0	0	0	
宇多津町	0	0	0	
綾川町	0	0	0	
琴平町	0	0	0	
多度津町	0	0	0	
まんのう町	0	0	0	
計	0	0	0	

※開設中の避難所情報は、『かがわ防災Webポータル』(<https://www.bousai-kagawa.jp/>)で公表し、随時、最新情報に更新されています。

令和6年5月28日の大雨に伴う避難情報  
 <避難情報>

2024(令和6)年5月28日20時58分 現在

市町名	地区名	【警戒レベル5】緊急安全確保				【警戒レベル4】避難指示				【警戒レベル4】避難勧告				【警戒レベル3】高齢者等避難			
		発令日時	解除日時	世帯数	対象人数	発令日時	解除日時	世帯数	対象人数	発令日時	解除日時	世帯数	対象人数	発令日時	解除日時	世帯数	対象人数
高松市	小計			0	0			0	0			0	0			0	0
丸亀市	大東川沿川の区域(飯山地区)			0	0			0	0			0	0	05/28 12:55	05/28 16:28	450	1,300
	小計			0	0			0	0			0	0			450	1,300
坂出市	小計			0	0			0	0			0	0			0	0
普通寺市	吉原地区			0	0			0	0			0	0	05/28 13:10	05/28 16:30	739	2,956
	南部地区			0	0			0	0			0	0	05/28 13:10	05/28 16:30	846	3,384
	西部地区			0	0			0	0			0	0	05/28 13:10	05/28 16:30	658	2,632
	小計			0	0			0	0			0	0			2,243	8,972
観音寺市	高室地区、栗井町奥谷地区、五郷地区、萩原地区の 高尾、大造、紀伊地区の池ノ内、室前、和田地区の 野々池、大坪、院内、本村、箕浦地区			0	0			0	0			0	0	05/28 11:45	05/28 20:58	2,668	6,287
	小計			0	0			0	0			0	0			2,668	6,287
さぬき市	小計			0	0			0	0			0	0			0	0
東かがわ市	小計			0	0			0	0			0	0			0	0
	財田町			0	0			0	0			0	0	05/28 11:15	05/28 20:58	1,413	3,650
	高瀬町二ノ宮地区			0	0			0	0			0	0	05/28 11:15	05/28 20:58	868	1,979
	山本町			0	0			0	0			0	0	05/28 11:15	05/28 20:58	2,560	6,270
	仁尾町晋保地区			0	0			0	0			0	0			0	0
	豊中町			0	0	64	145	05/28 12:10	05/28 20:58	64	145	0	0	05/28 11:15	05/28 20:58	4,455	10,944
	小計			0	0	64	145			64	145	0	0			9,316	22,843
土庄町	小計			0	0							0	0			0	0
小豆島町	小計			0	0							0	0			0	0
三木町	小計			0	0							0	0			0	0
直島町	小計			0	0							0	0			0	0
宇多津町	小計			0	0							0	0			0	0
緑川町	小計			0	0							0	0			0	0
	全境			0	0	0	0			0	0	0	0	05/28 11:48	05/28 16:28	10,026	24,072
	小計			0	0	0	0			0	0	0	0			10,026	24,072
琴平町	小計			0	0							0	0			0	0
多度津町	小計			0	0							0	0			0	0
まんのう町	小計			0	0							0	0			0	0
	小計			0	0	64	145			64	145	0	0			24,703	63,474