

気象情報及び水防状況

(香川県水防本部 内線 4141、4142、4143
ダイヤル 087-832-3545)

令和 6 年 5 月 28 日 18 時 00 分現在

令和 6 年 5 月 28 日の大雨について (第 8 報)

【明日までの防災事項と今後の見通し】

- ・「大雨警報（土砂災害）」「洪水注意報」を発表しています。
- ・大雨に関する香川県気象情報を発表しています。

【早期注意情報（警報級の可能性）】

- ・28日は大雨〔高〕を発表しています。早期注意情報をご確認ください。

【その他】

- ・ありません。

1. 気象情報

別紙のとおり

2. 県水防対応状況

5月28日 10時20分 水防本部設置

3. 雨量状況

累計雨量：^{みょうじん}明神（まんのう町）174mm

^{のぐち}野口（まんのう町）160mm

^{まんだ}曼陀（観音寺市）160mm

最大時間雨量：（28日 11～12時）^{まんだ}曼陀（観音寺市）34mm

（28日 11～12時）^{みょうじん}明神（まんのう町）34mm

（28日 10～11時）^{あわい}粟井（観音寺市）28mm

（28日 10～11時）^{ごごう}五郷（観音寺市）28mm

4. 河川水位状況

氾濫危険水位以上：なし

避難判断水位以上：なし

5. 港湾の潮位、風向、風速

特記事項なし

河川砂防課 担当 北内 内線 4217
(ダイヤル 087-832-3538)

6. ダム管理情報

別紙のとおり

河川砂防課 担当 佐伯 内線 4223
(ダイヤル 087-832-3541)

7. 通行規制情報

別紙のとおり

道路課 担当 西山 内線 4182
(ダイヤル 087-832-3533)

8. 土砂災害警戒情報

別紙のとおり

5月28日14時15分香川県土砂災害警戒情報第2号を発表した。

警戒解除地域：まんのう町（全警戒解除）

河川砂防課 担当 岡林 内線 4219
(ダイヤル 087-832-3543)

9. 市町水防本部の設置状況・一般被害状況等

別紙のとおり

危機管理課 担当 神田 内線 2484
(ダイヤル 087-832-3183)

■注意報・警報発表状況

細分区域		種類	5/28 7:07	5/28 9:04	5/28 10:20	5/28 11:14	5/28 11:48	5/28 12:33	5/28 14:57	5/28 16:28									
一次	二次																		
高松地域	高松市	大雨		○	○	○	○	●	●	○									
		洪水																	
		高潮																	
	直島町	暴風・強風																	
		波浪																	
		大雨		○	○	○	○	○	●	●	○								
小豆	土庄町	洪水																	
		高潮																	
		暴風・強風																	
	小豆島町	波浪																	
		大雨				○	○	○	○	○	○								
		洪水																	
東讃	さぬき市	高潮																	
		暴風・強風																	
		波浪																	
	東かがわ市	大雨				○	○	○	○	○									
		洪水																	
		高潮																	
三木町	暴風・強風																		
	波浪																		
	大雨				○	○	○	○	○										
中讃	丸亀市	洪水		○	○	○	○	○	○										
		高潮																	
		暴風・強風																	
	坂出市	波浪																	
		大雨	○	○	○	○	○	○	○	○									
		洪水		○	○	○	○	○	○	○									
	普通寺市	高潮																	
		暴風・強風																	
		波浪																	
	綾川町	大雨		○	○	○	○	○	○	○									
		洪水		○	○	○	○	○	○	○									
		暴風・強風																	
	宇多津町	波浪																	
		大雨		○	○	○	○	○	○	○									
		洪水		○	○	○	○	○	○	○									
	まんのう町	高潮																	
		暴風・強風																	
		波浪																	
琴平町	大雨	○	○	○	○	○	○	○	○										
	洪水		○	○	○	○	○	○	○										
	暴風・強風																		
多度津町	波浪																		
	大雨		○	○	○	○	○	○	○										
	洪水		○	○	○	○	○	○	○										
西讃	観音寺市	高潮																	
		暴風・強風																	
		波浪																	
	三豊市	大雨	○	○	○	○	○	○	○	○									
		洪水		○	○	○	○	○	○	○									
		高潮																	
注意報	暴風・強風																		
	波浪																		
	大雨	5	13	10	14	9	5	5	12										
	洪水		10	7	10	5	4	10	10										
	高潮																		
警報	強風																		
	波浪																		
	大雨			3	3	8	12	12	3										
	洪水			3	3	8	9	3											
	高潮																		

○ 注意報

● 警報

現在時刻
2024/05/28
17:05

観測時刻
2024/05/28
17:00

時刻シフト
<戻る 進む>

シフト幅 1時間
最新 指定

表示間隔
1時間

サブウィンドウ選択
 グラフ 経過表

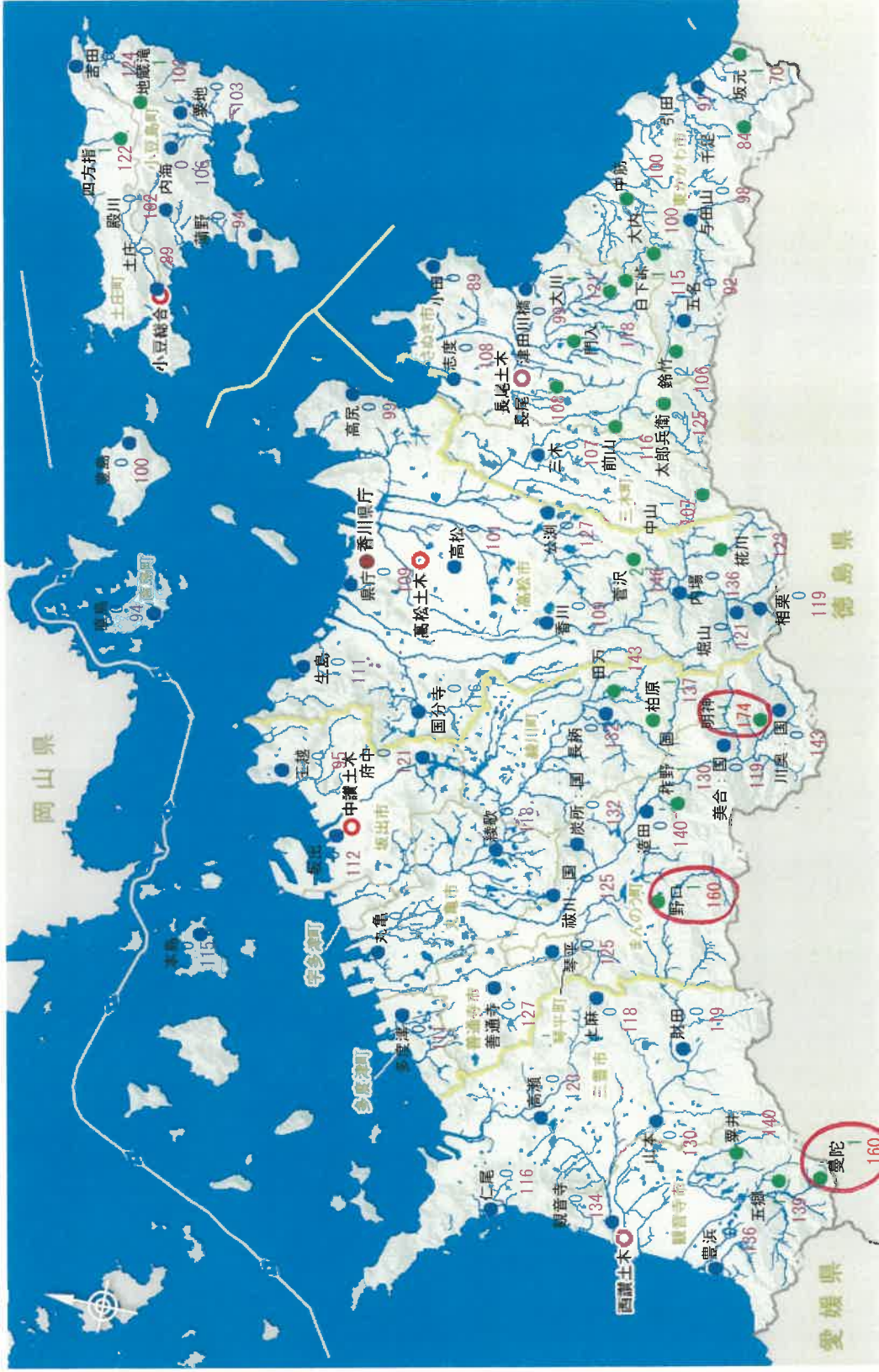
画面選択

雨量概況図

雨量一覧

雨量経過

雨量グラフ



表示内容	雨量(mm)	(5分, 10分, 30分, 時間)	(累計)
観測局名			0
雨量(mm)		1 ~ 9	1 ~ 39
累計(mm)		10 ~ 19	40 ~ 79
		20 ~ 39	80 ~ 149
		40以上	150以上

現在時刻
2024/05/28
17:04

観測時刻
2024/05/28
17:00

時刻シフト
<戻る 進む>

シフト幅 1時間

最新 指定

表示間隔

1時間

エリア選択

全県

サブウィンドウ選択

グラフ 経過表

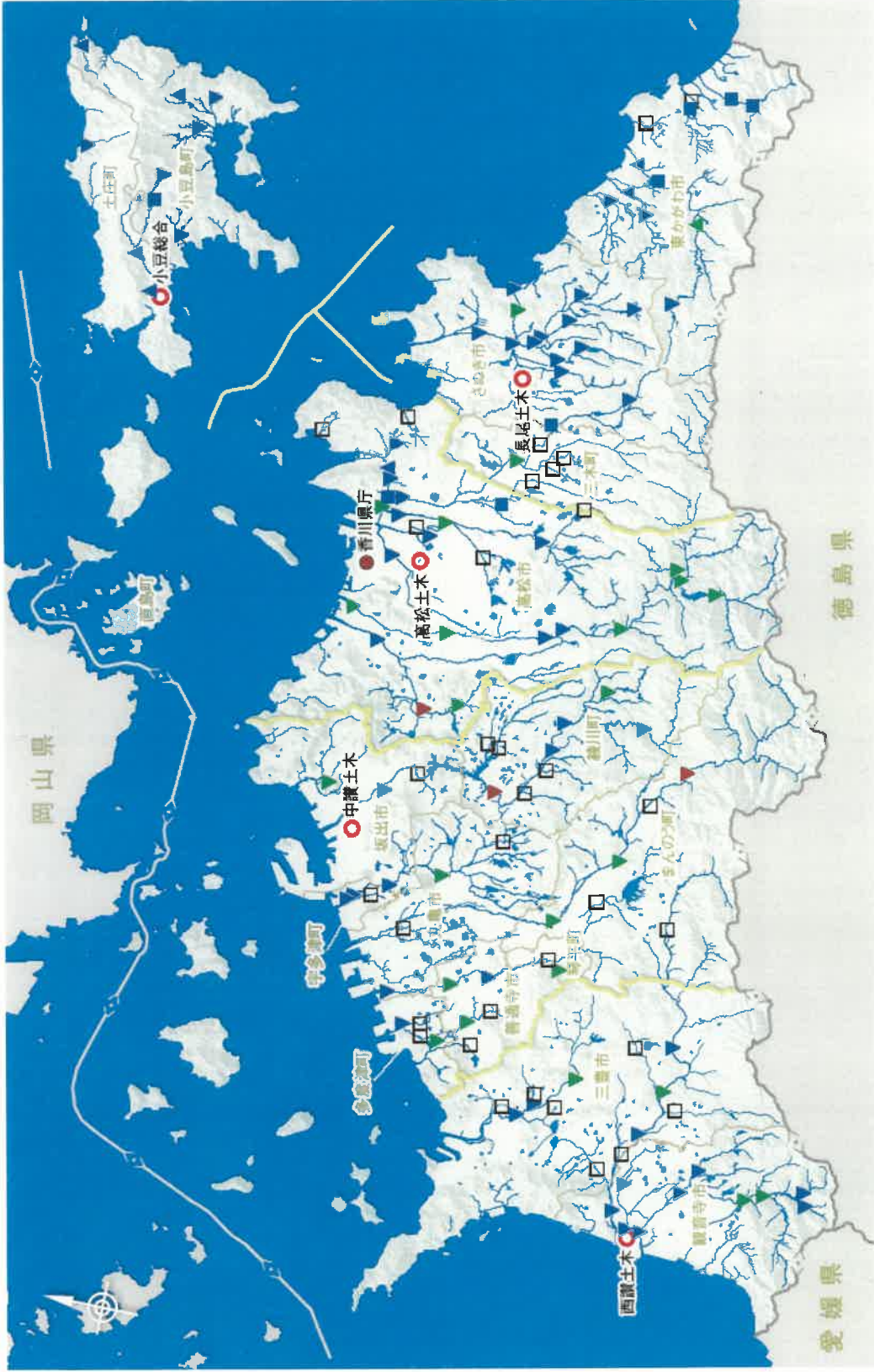
画面選択

水位概況図

雨水グラフ

水位経過

水位一覧



表示内容
観測局名
水位 (m)

水位 (m)
上昇 一定 下降

- 水防団待機水位未満
- 水防団待機水位以上
- はん濫注意水位以上
- 避難判断水位以上
- はん濫危険水位以上
- 堤防高水位以上

黒い太線マークは危機管理型水位計

5月28日 18:00 時点

ダム名	水系名	河川名	調節方式 (自然・ゲート)	所在地 (市町名)	計画洪水 流量	計画最大 放流量	洪水量 m ³ /s	貯水位			有効貯水容量 (A) (千m ³)	洪水調節容量 (B) (千m ³)	警報体制 上段:開始 下段:終了	洪水量到達	状況	ゲートからの 放流開始 上段:予定 中段:(実績) 下段[終了]	異常洪水時防災 操作開始 (ゲートは非常用 洪水放流)	異常洪水時防災 操作終了	洪水調節終了
								現在の 貯水位 (m)	洪水貯留 運用水位 (平常時最高 貯水位)	異常洪水時 防災操作 水位 (m)									
千足	麻績川	千足川	自然	東かがわ市	140	25	20	126.46	129.0	-	1,690	790							
五名	栗川	栗川	ゲート	東かがわ市	150	90	80	144.78	146.0	144.9	536	0	28日14:00		貯水位維持放流中	28日14:30 (28日14:50)			
大内	与田川	椋松川	ゲート	東かがわ市	48	19	8	60.65	62.2	62.5	904	104							
大川	津田川	津田川	ゲート	さぬき市	60	25	7	117.36	118.7	120.6	640	190							
門入	津田川	栴檀川	自然	さぬき市	60	20	10	93.01	100.2	-	2,780	660							
前山	鴨部川	鴨部川	ゲート	さぬき市	128	42	10	135.59	137.0	141.1	1,830	810	28日12:40		貯水位維持放流中	28日14:00 (28日14:00)			
内堀	香栗川	内堀川	ゲート	高松市	420	140	90	257.94	258.5	259.1	7,975	775	28日12:00		貯水位維持放流中	28日12:45 (28日12:45)			
内海	別当川	別当川	自然	小豆島町	130	85	20	70.94	70.0	-	915	580	28日13:40 (28日16:00)						
殿川	佐法川	殿川	ゲート	小豆島町	113	53	18	161.79	164.0	163.7	620	40	28日13:40		貯水位維持放流中	28日15:20 (28日15:20)			
粟地	安田大川	安田大川	自然	小豆島町	65	24	20	66.05	66.3	-	700	200							
吉田	吉田川	吉田川	自然	小豆島町	140	76	32	110.94	109.5	-	2,100	810	28日12:40 (28日16:05)						
長柄	綾川	綾川	ゲート	綾川町	470	260	22	123.05	123.5	123.3	4,110	310	27日22:45	28日11:30	貯水位維持放流中	28日0:00 (28日0:40)			
田万	綾川	田万川	自然	綾川町	95	30	18	175.64	174.1	-	1,450	1,050							
五郷	柞田川	前田川	ゲート	新豊寺市	180	76	18	189.69	189.5	190.5	2,250	400	28日10:32	28日11:25	洪水調節中	28日11:10 (28日11:10)			
粟井	柞田川	粟井川	自然	新豊寺市	41	21	8	211.12	210.0	-	540	290	28日13:42 (28日16:30)						
府中	綾川	綾川	-	坂出市	1,250	1,250	150	31.73	32.0	-	8,000	-	28日11:00	28日13:07	貯水位維持放流中	28日12:30 (28日12:30)			
花川	香栗川	花川	-	高松市	190	100	16	348.41	352.0	-	10,290	2,760	28日14:00						

注) 下線部は、前回からの変更箇所を示す。

異常気象等による通行規制区間

様式8

087-832-3532
087-862-3301

・香川県土木部道路課
・(公財)日本道路交通情報センター
香川県土木部駐在

現在

17時45分

令和6年5月28日

宛

- 〇 四国地方整備局 地域道路課
- 〇 香川県警 交通管制センター
- 〇 香川県河川国道事務所 道路管理第一課
- 〇 四国ブロック道路情報管理センター
- 〇 日本道路交通情報センター(高松センター)
- 〇 徳島県 道路整備課
- 〇 愛媛県 道路維持課
- 〇 西日本高速(株) 四国支社
- 〇 日本道路交通情報センター(西日本高速高松)

土	木	西	西	中	高	中	中	中	高	中	規 制 区 間				規 制 状 況				被 害 状 況 (有 無)		備 考
											区 分	番 号	内 外	番 号	路 線 名	起 点 側 地 先 名	終 点 側 地 先 名	区 間 延 長 (km)	規 制 原 因	内 容 (切 替 前)	
		継 続	1	外	270	丸 亀 琴 平 観 音 寺 自 転 車 道 線	観 音 寺 市 本 大 町	三 豊 市 豊 中 町 岡 本	3	冠 水 の 恐 れ	全 面 通 行 止	上 下		5 月 28 日 11:00							
		継 続	2	内	8	観 音 寺 佐 野 線	観 音 寺 市 大 野 原 町 海 老 済	観 音 寺 市 大 野 原 町 海 老 済 (県 境)	3.5	事 前 規 制	全 面 通 行 止	上 下		5 月 28 日 11:30							
		継 続	3	外	270	丸 亀 琴 平 観 音 寺 自 転 車 道 線	丸 亀 市 土 器 町 西	丸 亀 市 川 西 町 南	5.0	冠 水 の 恐 れ	全 面 通 行 止	上 下		5 月 28 日 13:00							
		継 続	4	外	269	塩 江 香 川 高 松 自 転 車 道 線	高 松 市 勅 使 町	高 松 市 郷 東 町	4.5	冠 水 の 恐 れ	全 面 通 行 止	上 下		5 月 28 日 12:30							
		継 続	5	内	438	国 道 438 号	仲 多 度 郡 ま ん の う 町 川 東	仲 多 度 郡 ま ん の う 町 川 東	1.7	事 前 規 制	全 面 通 行 止	上 下		5 月 28 日 13:00							
		継 続	6	内	108	勝 浦 三 野 線	仲 多 度 郡 ま ん の う 町 勝 浦	仲 多 度 郡 ま ん の う 町 勝 浦 (県 境)	5.5	事 前 規 制	全 面 通 行 止	上 下		5 月 28 日 13:00							
		継 続	7	内	154	久 保 谷 塩 江 線	仲 多 度 郡 ま ん の う 町 川 東	仲 多 度 郡 ま ん の う 町 川 東	2.1	事 前 規 制	全 面 通 行 止	上 下		5 月 28 日 13:00							
		解 除	8	外	30	塩 江 屋 島 西 線	高 松 市 亀 田 町	高 松 市 亀 田 町	0.3	冠 水	全 面 通 行 止 解 除	上 下		5 月 28 日 13:00	5 月 28 日 17:30	4.30	無	無			
		継 続	9	内	4	丸 亀 三 好 線	仲 多 度 郡 ま ん の う 町 塩 入	仲 多 度 郡 ま ん の う 町 七 箇 (県 境)	7.1	事 前 規 制	全 面 通 行 止	上 下		5 月 28 日 13:20							
			10																		



香川県土砂災害警戒情報 第2号

令和6年5月28日 14時15分
香川県 高松地方気象台 共同発表

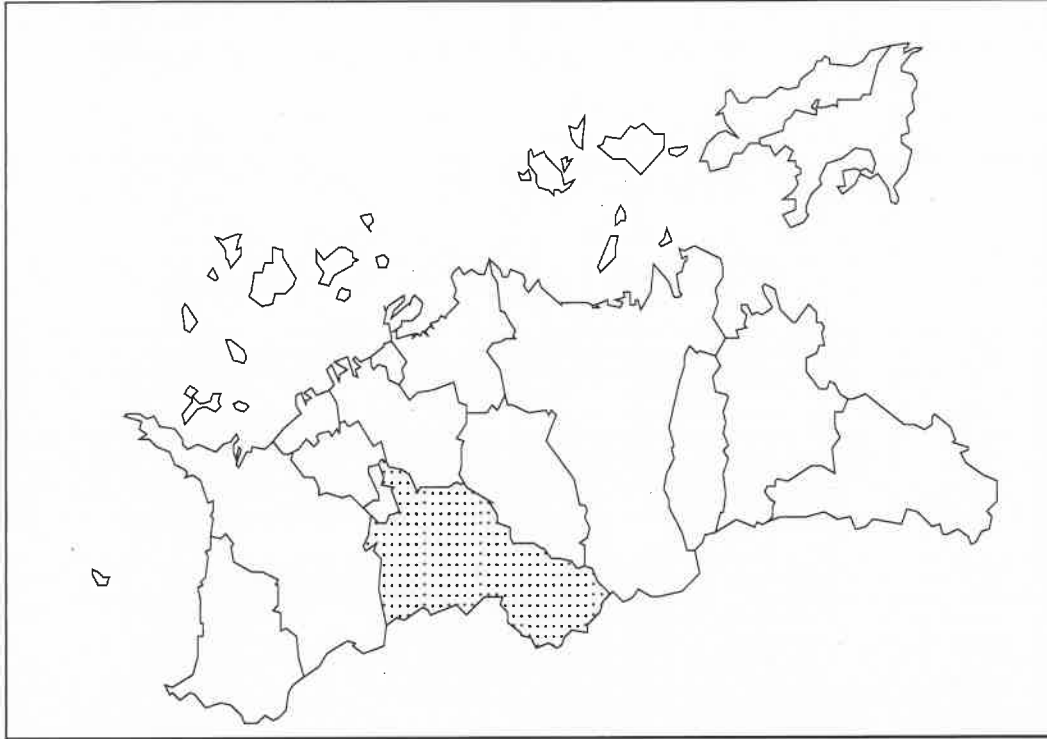
【警戒解除地域】


まんのう町

【警戒文】

<全警戒解除>

大雨が弱まり、多発的な土砂災害が発生するおそれは少なくなりました。



 警戒解除地域

問い合わせ先
087-832-3543 (香川県土木部河川砂防課)
087-826-6123 (高松地方気象台)

一般被害集計表

様式13

令和6(2024)年5月28日 17時45分 現在

1 主な被害状況等

	水防本部		災害対策本部		人的被害(人)			住家被害(棟)					非住家被害(棟)		
	設置	解散	設置	解散	死者	行方不明	負傷者		全壊	半壊	一部破損	床上浸水	床下浸水	公共建物	その他
							重傷	軽傷							
高松市	5月28日 12:33	5月28日 16:28													
丸亀市	5月28日 10:20	5月28日 16:28													
坂出市	5月28日 11:48	5月28日 16:28													
善通寺市	5月28日 11:50	5月28日 16:28													
観音寺市	5月28日 10:20														
さぬき市															
東かがわ市															
三豊市	5月28日 10:20														
土庄町	5月28日 12:33	5月28日 16:28													
小豆島町															
三木町															
直島町	5月28日 12:33	5月28日 16:28													
宇多津町	5月28日 12:33	5月28日 17:07			1										
綾川町	5月28日 11:48	5月28日 16:28													
琴平町	5月28日 11:48	5月28日 16:28													
多度津町	5月28日 11:48	5月28日 16:28													
まんのう町	5月28日 10:20														
計	13	10	0	0	0	0	0	0	0	0	0	0	0	0	0

2 特記事項

【避難情報】

・別添「令和6年5月28日の大雨に伴う避難情報」とおり

※被害や避難情報は、17時45分までに県へ報告があり確認できた情報を記載しています。特に避難指示等の住民発令は、防災行政無線等での住民への周知を最優先させるため、市町から県への報告が遅れる場合もありますので、御理解ください。

<避難所情報>

市町名	開設中の 避難所数(※)	避難世帯数人数集計		備考
		避難 世帯数	避難 人数	
高松市	0	0	0	
丸亀市	0	0	0	
坂出市	0	0	0	
善通寺市	0	0	0	
観音寺市	1	0	0	別紙「避難情報」のとおり避難情報発令中
さぬき市	0	0	0	
東かがわ市	0	0	0	
三豊市	5	0	0	別紙「避難情報」のとおり避難情報発令中
土庄町	0	0	0	
小豆島町	0	0	0	
三木町	0	0	0	
直島町	0	0	0	
宇多津町	0	0	0	
綾川町	0	0	0	
琴平町	0	0	0	
多度津町	0	0	0	
まんのう町	0	0	0	
計	12	0	0	

※開設中の避難所情報は、『かがわ防災Webポータル』(<https://www.bousai-kagawa.jp/>)で公表し、随時、最新情報に更新されています。

市町名	地区名	【警戒レベル5】緊急安全確保			【警戒レベル4】避難指示			【警戒レベル3】高齢者等避難										
		発令日時	解除日時	世帯数 人数	発令日時	解除日時	世帯数 人数	発令日時	解除日時	世帯数 人数								
高松市	小計			0			0			0					0			0
丸亀市	大東川沿川の区域(飯山地区)			0			0			0					0			0
	小計			0			0			0					0			0
坂出市	小計			0			0			0					0			0
善通寺市	吉原地区			0			0			0					0			0
	南部地区			0			0			0					0			0
	西部地区			0			0			0					0			0
	小計			0			0			0					0			0
観音寺市	高峯地区、栗井町隣谷地区、五郷地区、萩原地区の 高層、大海、紀伊地区の池ノ内、宮前、和田地区の 野々池、大坪、院内、本村、箕浦地区			0			0			0					0			0
	小計			0			0			0					0			0
さぬき市	小計			0			0			0					0			0
東かがわ市	小計			0			0			0					0			0
	小計			0			0			0					0			0
	財田町			0			0			0					0			0
	高瀬町二ノ宮地区			0			0			0					0			0
	山本町			0			0			0					0			0
	仁尾町普保地区			0			0			0					0			0
	豊中町			0			0	05/28 12:10		0					0			0
	小計			0			0			0					0			0
土庄町	小計			0			0			0					0			0
小豆島町	小計			0			0			0					0			0
三木町	小計			0			0			0					0			0
直島町	小計			0			0			0					0			0
宇多津町	小計			0			0			0					0			0
綾川町	小計			0			0			0					0			0
琴平町	小計			0			0			0					0			0
多度津町	小計			0			0			0					0			0
まんのう町	小計			0			0			0					0			0
	小計			0			0			0					0			0
	計			64			145			64					24,703			63,474