

気象情報及び水防状況

(香川県水防本部 内線 4141、4142、4143
ダイヤル 087-832-3545)

令和6年5月28日 16時00分現在

令和6年5月28日の大雨について (第6報)

【明日までの防災事項と今後の見通し】

- ・「大雨警報（土砂災害）」「洪水警報」「雷注意報」を発表しています。
- ・大雨に関する香川県気象情報を発表しています。

【早期注意情報（警報級の可能性）】

- ・28日は大雨〔高〕を発表しています。早期注意情報をご確認ください。

【その他】

- ・ありません。

1. 気象情報

別紙のとおり

2. 県水防対応状況

5月28日 10時20分 水防本部設置

3. 雨量状況

累計雨量：明神^{みょうじん}（まんのう町）172mm

野口^{のぐち}（まんのう町）159mm

曼陀^{まんだ}（観音寺市）158mm

最大時間雨量：（28日 11～12時）曼陀^{まんだ}（観音寺市）34mm

（28日 11～12時）明神^{みょうじん}（まんのう町）34mm

（28日 10～11時）粟井^{あわい}（観音寺市）28mm

（28日 10～11時）五郷^{ごごう}（観音寺市）28mm

4. 河川水位状況

氾濫危険水位以上：なし

避難判断水位以上：綾川（上流）（滝宮）綾川町北

本津川（上流）（福家）高松市国分寺町福家

河川砂防課 担当 北内 内線 4217

(ダイヤル) 087-832-3538)

5. 港湾の潮位、風向、風速

特記事項なし

6. ダム管理情報

別紙のとおり

河川砂防課 担当 佐伯 内線 4223

(ダイヤル) 087-832-3541)

7. 通行規制情報

別紙のとおり

道路課 担当 西山 内線 4182

(ダイヤル) 087-832-3533)

8. 土砂災害警戒情報

別紙のとおり

5月28日14時15分香川県土砂災害警戒情報第2号を発表した。

警戒解除地域：まんのう町（全警戒解除）

河川砂防課 担当 岡林 内線 4219 (ダイヤル 087-832-3543)
--

9. 市町水防本部の設置状況・一般被害状況等

別紙のとおり

危機管理課 担当 神田 内線 2484 (ダイヤル 087-832-3183)
--

■注意報・警報発表状況

一次	細分区域		種類	5/28	5/28	5/28	5/28	5/28	5/28	5/28											
	一次	二次		7:07	9:04	10:20	11:14	11:48	12:33	14:57											
高松地域	高松市	大雨		○	○	○	○	○	●	●											
		洪水							○	○											
		高潮																			
	直島町	暴風・強風																			
		波浪																			
		大雨		○	○	○	○	○	○	○	○										
小豆	土庄町	洪水																			
		高潮																			
		暴風・強風																			
	小豆島町	波浪																			
		大雨																			
		洪水																			
東讃	さぬき市	高潮																			
		暴風・強風																			
		波浪																			
	東かがわ市	大雨																			
		洪水																			
		高潮																			
三木町	暴風・強風																				
	波浪																				
	大雨																				
中讃	丸亀市	洪水																			
		高潮																			
		暴風・強風																			
	坂出市	波浪																			
		大雨		○	○	○	○	○	○	○	○										
		洪水																			
	普通寺市	高潮																			
		暴風・強風																			
		波浪																			
	綾川町	大雨		○	○	○	○	○	○	○	○										
		洪水																			
		暴風・強風																			
宇多津町	波浪																				
	大雨		○	○	○	○	○	○	○	○											
	洪水																				
まんのう町	高潮																				
	暴風・強風																				
	波浪																				
琴平町	大雨		○	○	○	○	○	○	○	○											
	洪水																				
	暴風・強風																				
多度津町	波浪																				
	大雨		○	○	○	○	○	○	○	○											
	洪水																				
西讃	観音寺市	高潮																			
		暴風・強風																			
		波浪																			
	三豊市	大雨		○	○	○	○	○	○	○	○										
		洪水																			
		高潮																			
注意報	暴風・強風																				
	波浪																				
	大雨		5	13	10	14	9	5	5												
	洪水			10	7	10	5	4	10												
	高潮																				
警報	強風																				
	波浪																				
	大雨				3	3	8	12	12												
	洪水				3	3	8	9	3												
	高潮																				

○ 注意報

● 警報

現在時刻
2024/05/28
15:08

観測時刻
2024/05/28
15:00

時刻シフト

<戻る

進む>

シフト幅 1時間

最新

指定

表示間隔

1時間

サブウィンドウ選択

グラフ

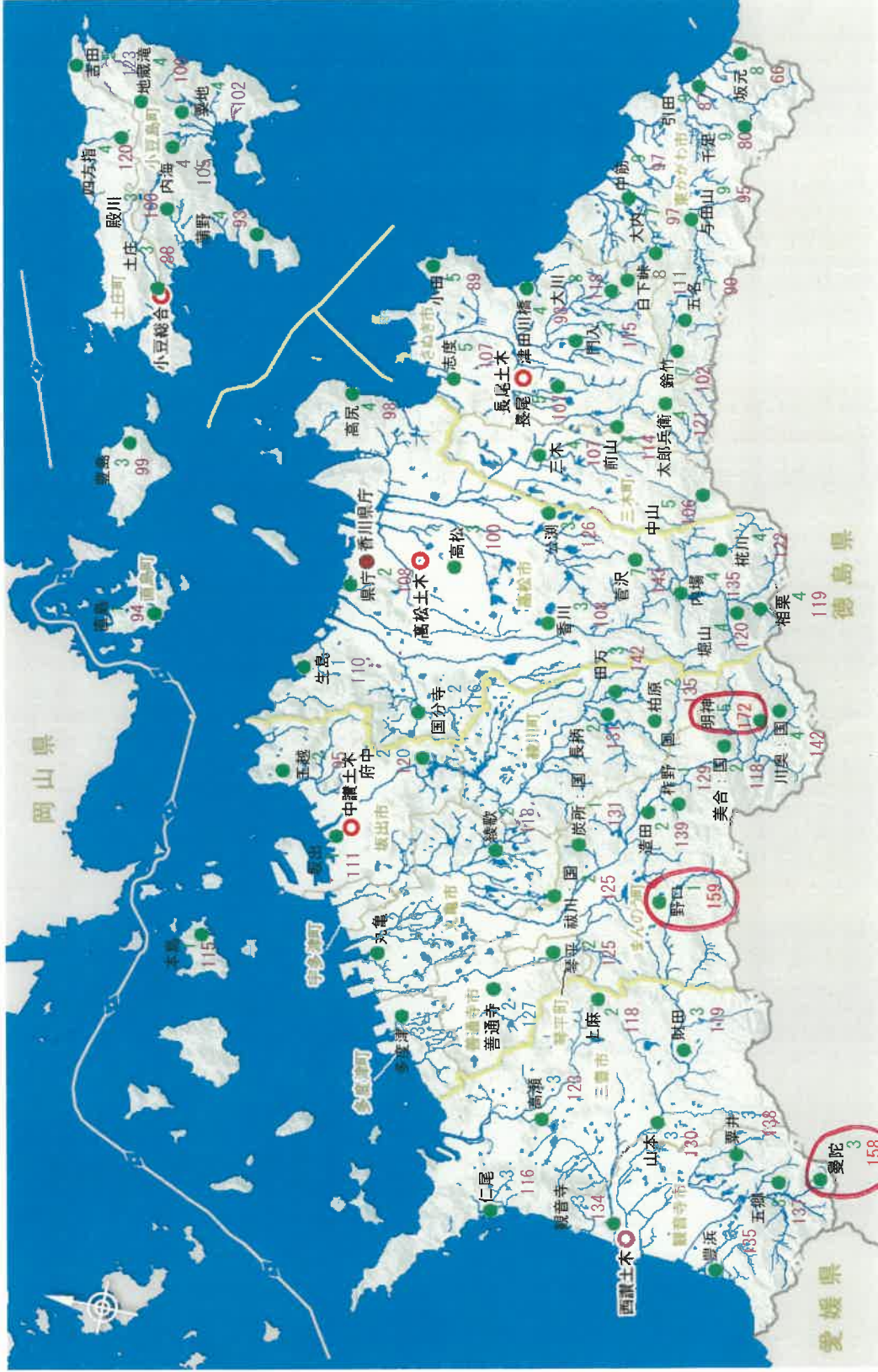
経過表

雨量一覧

雨量経過

雨量グラフ

雨量概況図



表示内容	雨量(mm)	(5分, 10分, 30分, 時間)	(累計)
観測局名	●	0	0
雨量(mm)	●	1 ~ 9	1 ~ 39
雨量(mm)	●	10 ~ 19	40 ~ 79
雨量(mm)	●	20 ~ 39	80 ~ 149
雨量(mm)	●	40以上	150以上

現在時刻
2024/05/28
15:07

観測時刻
2024/05/28
15:00

時刻シフト
<戻る 進む>

シフト幅 1時間
最新 指定

表示間隔
1時間

エリア選択
全県

サブウィンドウ選択
 グラフ 経過表

画面選択

水位概況図

雨水グラフ

水位経過

水位一覧



表示内容
観測局名
水位 (m)

水位 (m)
上昇 一定 下降
▲ ▲ ▲ ▲ ▲ ▲ ▲ ▲ ▲ ▲
▲ ▲ ▲ ▲ ▲ ▲ ▲ ▲ ▲ ▲
▲ ▲ ▲ ▲ ▲ ▲ ▲ ▲ ▲ ▲
▲ ▲ ▲ ▲ ▲ ▲ ▲ ▲ ▲ ▲
▲ ▲ ▲ ▲ ▲ ▲ ▲ ▲ ▲ ▲
▲ ▲ ▲ ▲ ▲ ▲ ▲ ▲ ▲ ▲

水防団待機水位未満
水防団待機水位以上
はん濫注意水位以上
避難判断水位以上
はん濫危険水位以上
堤防高水位以上

黒い太線マークは危機管理型水位計

5月28日 16:00 時点

ダム名	水系名	河川名	調節方式 (自然/ゲート)	所在地 (市町名)	計画洪水 流量	計画最大 放流量	洪水量	貯水位			有効貯水容量 (A) (千m3)	洪水調節容量 (B) (千m3)	警戒体制 上段:開始 下段:終了	洪水量到達	状況	ゲートからの 放流開始 上段:予定 中段:実績 下段:終了	洪水調節開始	異常洪水時防災 操作開始 (ゲートは非常用 洪水放流)	異常洪水時防災 操作終了	洪水調節終了
								現在の 貯水位 (m)	洪水貯留 標準水位 (平常時最高 貯水位) (m)	異常洪水時 防災操作 水位 (m)										
千足	馬場川	千足川	自然	東かがわ市	140	25	20	126.32	129.0	-	1,690	790								
五名	湊川	湊川	ゲート	東かがわ市	150	90	80	145.27	146.0	144.9	536	0	28日14:00		貯水位維持放流中	28日14:30 (28日14:50)				
大内	与田川	椋松川	ゲート	東かがわ市	48	19	8	60.68	62.2	62.5	904	104								
大川	津田川	津田川	ゲート	さぬき市	60	25	7	117.43	118.7	120.6	640	190								
門入	津田川	栴檀川	自然	さぬき市	60	20	10	92.89	100.2	-	2,780	660								
前山	鴨部川	鴨部川	ゲート	さぬき市	128	42	10	135.66	137.0	141.1	1,830	810	28日12:40		貯水位維持放流中	28日14:00 (28日14:00)				
内場	香栗川	内藤川	ゲート	高松市	420	140	90	257.95	258.5	259.1	7,975	775	28日12:00		貯水位維持放流中	28日12:45 (28日12:45)				
内海	別当川	別当川	自然	小豆島町	130	85	20	70.92	70.0	-	915	580	28日13:40							
殿川	佐法川	殿川	ゲート	小豆島町	113	53	18	161.93	164.0	163.7	620	40	28日13:40		貯水位維持放流中	28日15:20 (28日15:20)				
粟地	安田大川	安田大川	自然	小豆島町	65	24	20	66.12	66.3	-	700	200								
吉田	吉田川	吉田川	自然	小豆島町	140	76	32	110.76	109.5	-	2,100	810	28日12:40							
長柄	綾川	綾川	ゲート	綾川町	470	260	22	122.98	123.5	123.3	4,110	310	27日22:45	28日11:30	貯水位維持放流中	28日0:00 (28日0:40)				
田万	綾川	田万川	自然	綾川町	95	30	18	175.76	174.1	-	1,450	1,050								
五郷	柞田川	前田川	ゲート	新豊寺市	180	76	18	189.73	189.5	190.5	2,250	400	28日10:32	28日11:25	洪水調節中	28日11:10 (28日11:10)	28日11:25			
粟井	柞田川	粟井川	自然	新豊寺市	41	21	8	211.33	210.0	-	540	290	28日13:42							
府中	綾川	綾川	-	坂出市	1,250	1,250	150	31.80	32.0	-	8,000	-	28日11:00	28日13:07	貯水位維持放流中	28日12:30 (28日12:30)				
柞川	香栗川	柞川	-	高松市	190	100	16	348.20	352.0	-	10,290	2,760	28日14:00							

注) 正體部は、前回からの変更箇所を示す。

香川県土砂災害警戒情報 第2号

令和6年5月28日 14時15分

香川県 高松地方気象台 共同発表


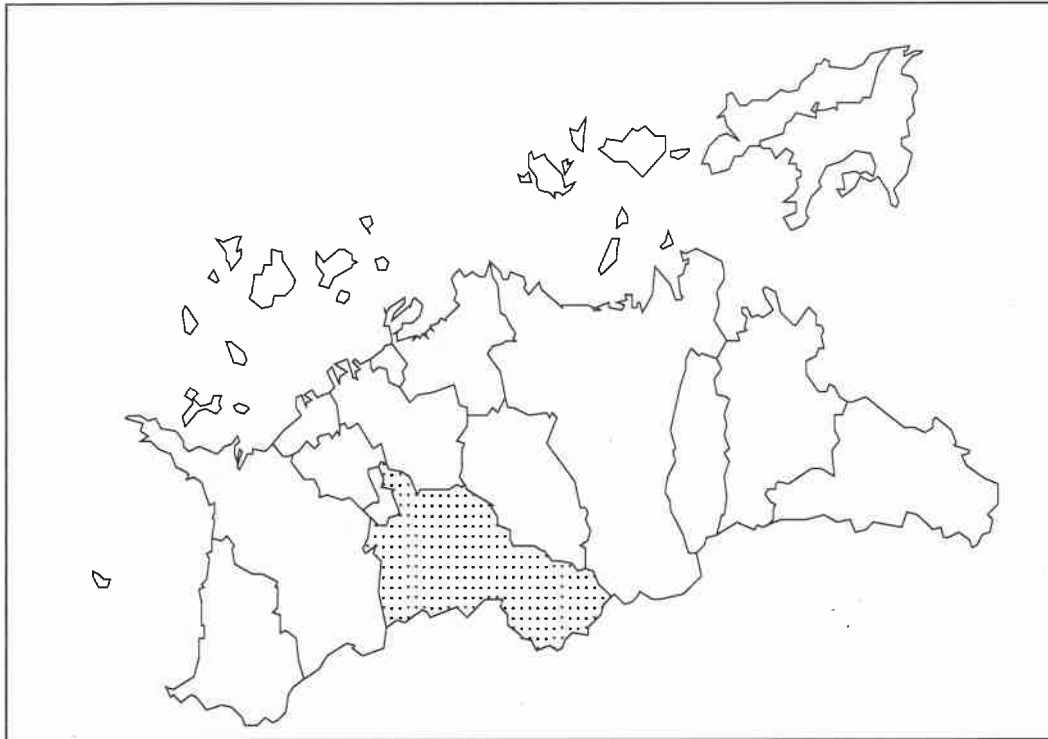
【警戒解除地域】

まんのう町

【警戒文】

<全警戒解除>

大雨が弱まり、多発的な土砂災害が発生するおそれは少なくなりました。



問い合わせ先

087-832-3543 (香川県土木部河川砂防課)

087-826-6123 (高松地方気象台)

一般被害集計表

様式13

令和6(2024)年5月28日 15時45分 現在

1 主な被害状況等

	水防本部		災害対策本部		人的被害(人)				住家被害(棟)					非住家被害(棟)	
	設置	解散	設置	解散	死者	行方不明	負傷者		全壊	半壊	一部破損	床上浸水	床下浸水	公共建物	その他
							重傷	軽傷							
高松市	5月28日 12:33														
丸亀市	5月28日 10:20														
坂出市	5月28日 11:48														
普通寺市	5月28日 11:50														
観音寺市	5月28日 10:20														
さぬき市															
東かがわ市															
三豊市	5月28日 10:20														
土庄町	5月28日 12:33														
小豆島町															
三木町															
直島町	5月28日 12:33														
宇多津町	5月28日 12:33														
綾川町	5月28日 11:48														
琴平町	5月28日 11:48														
多度津町	5月28日 11:48														
まんのう町	5月28日 10:20														
計	13	0	0	0	0	0	0	0	0	0	0	0	0	0	0

2 特記事項

【避難情報】

・別添「令和6年5月28日の大雨に伴う避難情報」とおり

※被害や避難情報は、15時45分までに県へ報告があり確認できた情報を記載しています。特に避難指示等の住民発令は、防災行政無線等での住民への周知を最優先させるため、市町から県への報告が遅れる場合もありますので、御理解ください。

<避難所情報>

市町名	開設中の 避難所数(※)	避難世帯数人数集計		備考
		避難 世帯数	避難 人数	
高松市	0	0	0	
丸亀市	2	1	1	別紙「避難情報」のとおり避難情報発令中
坂出市	0	0	0	
善通寺市	4	0	0	別紙「避難情報」のとおり避難情報発令中
観音寺市	10	0	0	別紙「避難情報」のとおり避難情報発令中
さぬき市	0	0	0	
東かがわ市	0	0	0	
三豊市	5	0	0	別紙「避難情報」のとおり避難情報発令中
土庄町	0	0	0	
小豆島町	0	0	0	
三木町	0	0	0	
直島町	0	0	0	
宇多津町	0	0	0	
綾川町	8	0	0	別紙「避難情報」のとおり避難情報発令中
琴平町	0	0	0	
多度津町	0	0	0	
まんのう町	0	0	0	
計	29	1	1	

※開設中の避難所情報は、『かがわ防災Webポータル』(<https://www.bousai-kagawa.jp/>)で公表し、随時、最新情報に更新されています。

令和6年5月28日の大雨に伴う避難情報

2024(令和6)年5月28日15時45分 現在

<避難情報>

市町名	地区名	【警戒レベル5】緊急安全確保			【警戒レベル4】避難指示			【警戒レベル4】避難勧告			【警戒レベル3】高齢者等避難		
		発令日時	解除日時	世帯数 対象人数	発令日時	解除日時	世帯数 対象人数	発令日時	解除日時	世帯数 対象人数	発令日時	解除日時	世帯数 対象人数
高松市	小計			0			0			0			0
丸亀市	大東川沿川の区域(飯山地区)			0			0			0			0
	小計			0			0			0			450
坂出市	小計			0			0			0			1,300
	小計			0			0			0			0
善通寺市	吉原地区			0			0			0			0
	南部地区			0			0			0			739
	西部地区			0			0			0			2,956
観音寺市	小計			0			0			0			846
	高窪地区、栗井町奥谷地区、五郷地区、萩原地区の高尾、大連、肥伊地区の地ノ内、宮前、和田地区の野々池、大坪、院内、本村、箕浦地区			0			0			0			3,384
さぬき市	小計			0			0			0			658
	小計			0			0			0			2,632
車かがわ市	小計			0			0			0			2,243
	小計			0			0			0			8,972
三豊市	財田町			0			0			0			0
	高瀬町二ノ宮地区			0			0			0			1,413
土庄町	山本町			0			0			0			868
	仁尾町曾保地区			0			0			0			1,979
小豆島町	小計			0			0			0			2,580
	小計			0			0			0			6,270
三木町	小計			0			0			0			0
	小計			0			0			0			4,455
直島町	小計			0			0			0			10,944
	小計			0			0			0			9,316
宇多津町	小計			0			0			0			22,843
	小計			0			0			0			0
綾川町	小計			0			0			0			0
	小計			0			0			0			0
琴平町	小計			0			0			0			0
	小計			0			0			0			0
多度津町	小計			0			0			0			0
	小計			0			0			0			0
まんのう町	小計			0			0			0			0
	小計			0			0			0			0
	小計			0			64			0			24,703
	小計			0			145			0			63,474