

## 気象情報及び水防状況

(香川県水防本部 内線 4141、4142、4143  
ダイヤル 087-832-3545)

令和 6 年 5 月 28 日 20 時 00 分現在

### 令和 6 年 5 月 28 日の大雨について (第 10 報)

#### 【明日までの防災事項と今後の見通し】

- ・「大雨警報（土砂災害）」「洪水注意報」を発表しています。
- ・大雨に関する香川県気象情報を発表しています。

#### 【早期注意情報（警報級の可能性）】

- ・28日は大雨〔高〕を発表しています。早期注意情報をご確認ください。

#### 【その他】

- ・ありません。

1. 気象情報

別紙のとおり

2. 県水防対応状況

5月28日 10時20分 水防本部設置

3. 雨量状況

累計雨量：<sup>みょうじん</sup>明神（まんのう町）176mm

<sup>のぐち</sup>野口（まんのう町）166mm

<sup>まんだ</sup>曼陀（観音寺市）165mm

最大時間雨量：（28日 11～12時）

<sup>まんだ</sup>曼陀（観音寺市）34mm

（28日 11～12時）

<sup>みょうじん</sup>明神（まんのう町）34mm

（28日 10～11時）

<sup>あわい</sup>粟井（観音寺市）28mm

（28日 10～11時）

<sup>ごごう</sup>五郷（観音寺市）28mm

4. 河川水位状況

氾濫危険水位以上：なし

避難判断水位以上：なし

河川砂防課 担当 北内 内線 4217

(ダイヤル 087-832-3538)

5. 港湾の潮位、風向、風速

特記事項なし

6. ダム管理情報

別紙のとおり

河川砂防課 担当 佐伯 内線 4223

(ダイヤル 087-832-3541)

7. 通行規制情報

別紙のとおり

道路課 担当 西山 内線 4182

(ダイヤル 087-832-3533)

8. 土砂災害警戒情報

別紙のとおり

5月28日14時15分香川県土砂災害警戒情報第2号を発表した。

警戒解除地域：まんのう町（全警戒解除）

河川砂防課 担当 岡林 内線 4219

(ダイヤル 087-832-3543)

9. 市町水防本部の設置状況・一般被害状況等

別紙のとおり

危機管理課 担当 神田 内線 2484

(ダイヤル 087-832-3183)

■注意報・警報発表状況

細分区域		種別	5/28 7:07	5/28 9:04	5/28 10:20	5/28 11:14	5/28 11:48	5/28 12:33	5/28 14:57	5/28 16:28	5/28 19:47							
一次	二次																	
高松地域	高松市	大雨		○	○	○	○	●	●	○	○							
		洪水																
		高潮																
	直島町	暴風・強風																
		波浪																
		大雨		○	○	○	○	○	●	●	○	○						
小豆	土庄町	洪水																
		高潮																
		暴風・強風																
	小豆島町	波浪																
		大雨				○	○	○	○	○	○	○						
		洪水																
東讃	さぬき市	高潮																
		暴風・強風																
		波浪																
	東かがわ市	大雨				○	○	○	○	○	○							
		洪水																
		高潮																
三木町	暴風・強風																	
	波浪																	
	大雨				○	○	○	○	○	○								
中讃	丸亀市	洪水																
		高潮																
		暴風・強風																
	坂出市	波浪																
		大雨	○	○	○	○	○	○	○	○	○	○						
		洪水																
	普通寺市	高潮																
		暴風・強風																
		波浪																
	綾川町	大雨		○	○	○	○	○	○	○	○	○						
		洪水																
		暴風・強風																
	宇多津町	波浪																
		大雨		○	○	○	○	○	○	○	○							
		洪水																
	まんのう町	高潮																
		暴風・強風																
		波浪																
琴平町	大雨	○	○	○	○	○	○	○	○	○	○							
	洪水																	
	暴風・強風																	
多度津町	波浪																	
	大雨		○	○	○	○	○	○	○	○	○							
	洪水																	
西讃	観音寺市	高潮																
		暴風・強風																
		波浪																
	三豊市	大雨	○	○	○	○	○	○	○	○	○	○						
		洪水																
		高潮																
注意報	暴風・強風																	
	波浪																	
	大雨	5	13	10	14	9	5	5	12	12								
	洪水		10	7	10	5	4	10	10	2								
	高潮																	
警報	強風																	
	波浪																	
	大雨			3	3	8	12	12	3	3								
	洪水			3	3	8	9	3										
	高潮																	

○ 注意報      ● 警報

現在時刻  
2024/05/28  
19:05

観測時刻  
2024/05/28  
19:00

時刻シフト

<戻る 進む>

シフト幅 1時間

最新 指定

表示間隔

1時間

サブウィンドウ選択

グラフ  経過表

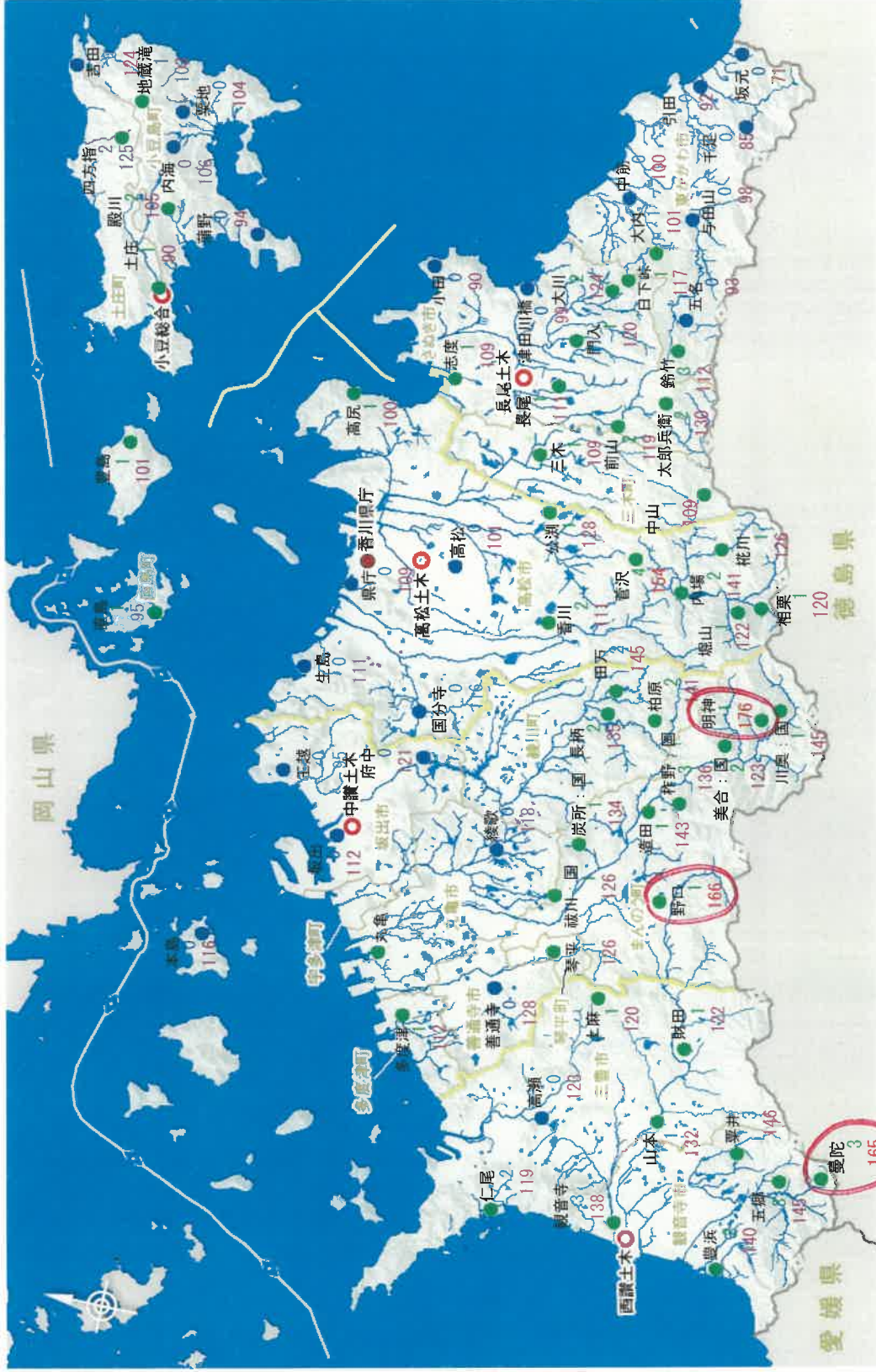
画面選択

# 雨量概況図

雨量グラフ

雨量経過

雨量一覧



表示内容	雨量(mm)	(5分, 10分, 30分, 時間)	(累計)
観測局名			0
雨量(mm)		1 ~ 9	1 ~ 39
累計(mm)		10 ~ 19	40 ~ 79
		20 ~ 39	80 ~ 149
		40以上	150以上



現在時刻  
2024/05/28  
19:05

観測時刻  
2024/05/28  
19:00

時刻シフト

<戻る 進む>

シフト幅 1時間

最新 指定

表示間隔

1時間

エリア選択

全県

サブウィンドウ選択

グラフ  経過表

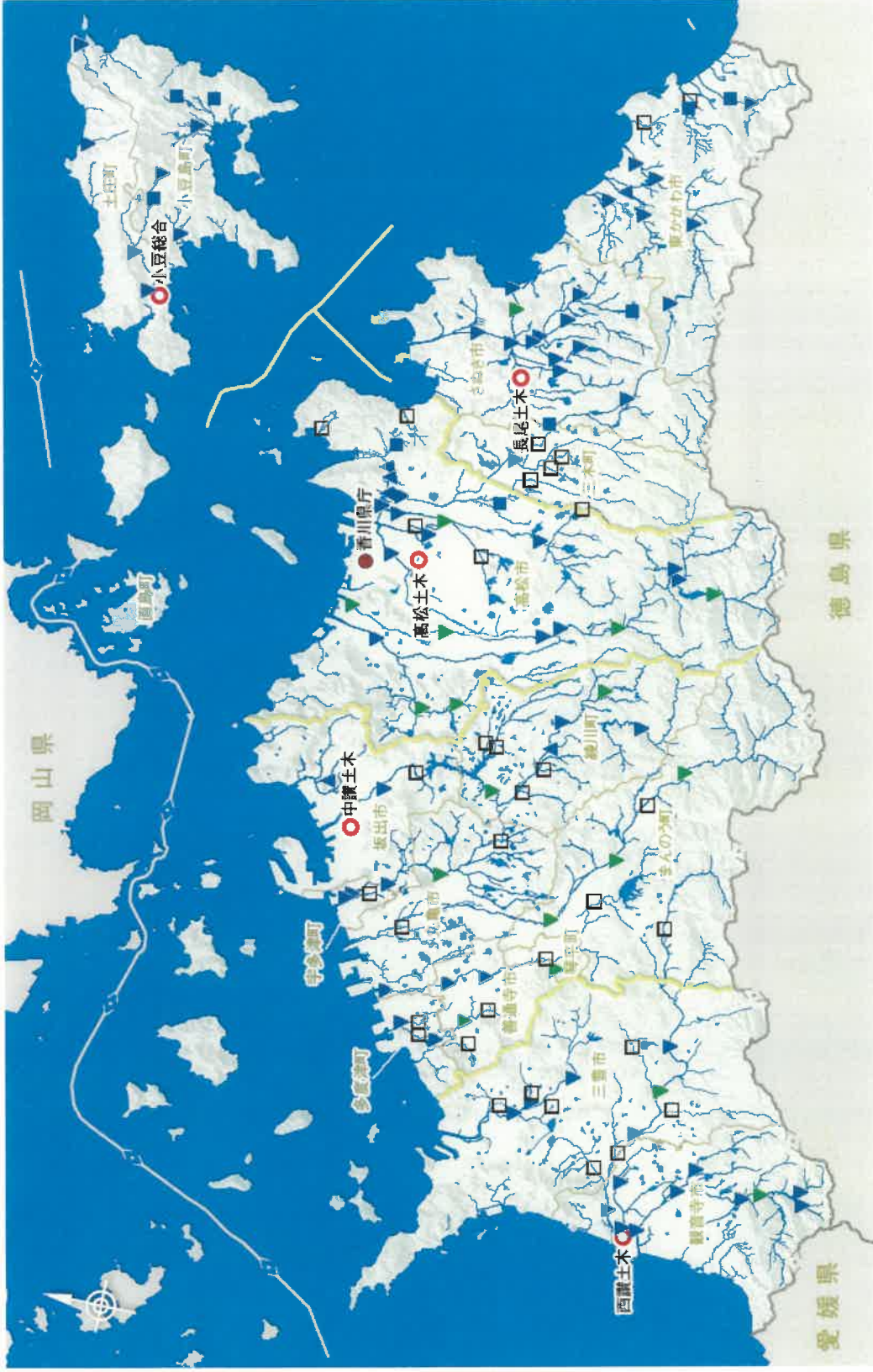
画面選択

# 水位概況図

雨水グラフ

水位経過

水位一覧



表示内容  
観測局名  
水位 (m)

- 水位 (m)
- |    |    |    |
|----|----|----|
| 上昇 | 一定 | 下降 |
| ▲  | ■  | ▼  |
| ▲  | ■  | ▼  |
| ▲  | ■  | ▼  |
| ▲  | ■  | ▼  |
| ▲  | ■  | ▼  |
| ▲  | ■  | ▼  |

- 水防固待機水位未満
- 水防固待機水位以上
- はん濫注意水位以上
- 避難判断水位以上
- はん濫危険水位以上
- 堤防高水位以上

黒い太線マークは危機管理型水位計

5月28日 20:00 時点

ダム名	水系名	河川名	調節方式 (自然・ゲート)	所在地 (市町名)	計画洪水 流量	計画最大 放流量	洪水量	貯水位			有効貯水量 (A) (千m3)	洪水調節容量 (B) (千m3)	警戒体制 上段:開始 下段:終了	洪水量到達	状況	ゲートからの 放流開始 上段:予定 中段:(要継) 下段(終了)	洪水調節開始	異常洪水時防災 操作開始 (ゲートは非常用 洪水放流)	異常洪水時防災 操作終了	洪水調節終了	
								現在の 貯水位 (m)	洪水貯留 準備水位 (平常時最高 貯水位)	異常洪水時 防災操作 水位 (m)											
千足	麻呂川	千足川	自然	東かがわ市	140	25	20	126.57	129.0	-	1,690	790									
五名	漆川	漆川	ゲート	東かがわ市	150	90	80	144.19	146.0	144.9	536	0	28日14:00 【28日19:30】			28日14:30 (28日14:50) 【28日19:30】					
大内	与田川	榎松川	ゲート	東かがわ市	48	19	8	60.65	62.2	62.5	904	104									
大川	津田川	津田川	ゲート	さぬき市	60	25	7	117.34	118.7	120.6	640	190									
門入	津田川	榎松川	自然	さぬき市	60	20	10	93.09	100.2	-	2,780	660									
前山	鴨錦川	鴨錦川	ゲート	さぬき市	128	42	10	135.45	137.0	141.1	1,830	810	28日12:40		貯水位維持放流中	28日14:00 (28日14:00)					
内場	香栗川	内藤川	ゲート	高松市	420	140	90	258.01	258.5	259.1	7,975	775	28日12:00 (28日18:10)			28日12:45 (28日12:45) 【28日17:56】					
内海	別当川	別当川	自然	小豆島町	130	85	20	70.87	70.0	-	915	580	28日13:40 (28日18:00)								
殿川	佐法川	殿川	ゲート	小豆島町	113	53	18	161.38	164.0	163.7	620	40	28日13:40		貯水位維持放流中	28日15:20 (28日15:20)					
粟地	安田大川	安田大川	自然	小豆島町	65	24	20	65.90	66.3	-	700	200									
吉田	吉田川	吉田川	自然	小豆島町	140	76	32	110.86	109.5	-	2,100	810	28日12:40 (28日16:05)								
長柄	綾川	綾川	ゲート	綾川町	470	260	22	122.91	123.5	123.3	4,110	310	27日22:45	28日11:30	貯水位維持放流中	28日0:00 (28日0:40)					
田万	綾川	田万川	自然	綾川町	95	30	18	175.46	174.1	-	1,450	1,050									
五郷	杵田川	杵田川	ゲート	新吾寺市	180	76	18	189.56	189.5	190.5	2,250	400	28日10:32	28日11:25	貯水位維持放流中	28日11:10 (28日11:10)	28日11:25				28日17:30
粟井	杵田川	森井川	自然	新吾寺市	41	21	8	210.92	210.0	-	540	290	28日13:42 (28日16:30)								
府中	綾川	綾川	-	坂出市	1,250	1,250	150	31.69	32.0	-	8,000	-	28日11:00	28日13:07	貯水位維持放流中	28日12:30 (28日12:30)					
花川	香栗川	花川	-	高松市	190	100	16	348.56	352.0	-	10,290	2,760	28日14:00 (28日18:00)								

注)下線部は、前回からの変更箇所を示す。

# 異常気象等による通行規制区間

様式8

087-832-3532  
087-862-3301

・香川県土木部道路課  
・(公財)日本道路交通情報センター  
香川県土木部駐在  
19時45分

現在

令和6年5月28日

宛

- 〇 四国地方整備局 地域道路課
- 〇 香川県警 交通管制センター
- 〇 香川県警 交通事務所 道路管理第一課
- 〇 四国プロック道路情報管理センター
- 〇 日本道路交通情報センター(高松センター)
- 〇 徳島県 道路整備課
- 〇 愛媛県 道路維持課
- 〇 西日本高速(株) 四国支社
- 〇 日本道路交通情報センター(西日本高速高松)

土	区	番	規制区間		路線	規制区間		規制原因	規制状況				備考				
			内	外		路	名		起点側地名	終点側地名	区間延長(km)	内容(切替前)	上下別	迂回路(有無)	開始時刻	解除時刻	時間
木	西	1	外	外	丸亀琴平観音寺自転車道線	観音寺市本大町	三豊市豊中町岡本	冠水の恐れ	全面通行止	上下		5月28日 11:00					
西	讃	2	内	内	観音寺佐野線	観音寺市大野原町海老济	観音寺市大野原町海老济(県境)	事前規制	全面通行止	上下		5月28日 11:30					
中	讃	3	外	外	丸亀琴平観音寺自転車道線	丸亀市土器町西	丸亀市川西町南	冠水の恐れ	全面通行止	上下		5月28日 13:00					
高	松	4	外	外	塩江香川高松自転車道線	高松市勅使町	高松市郷東町	冠水の恐れ	全面通行止	上下		5月28日 12:30					
中	讃	5	内	内	国道438号	仲多度郡まんのう町川東	仲多度郡まんのう町川東	事前規制	全面通行止	上下		5月28日 13:00					
中	讃	6	内	内	勝浦三野線	仲多度郡まんのう町勝浦	仲多度郡まんのう町勝浦(県境)	事前規制	全面通行止	上下		5月28日 13:00					
中	讃	7	内	内	久保谷塩江線	仲多度郡まんのう町川東	仲多度郡まんのう町川東	事前規制	全面通行止	上下		5月28日 13:00					
高	松	8	外	外	塩江屋島西線	高松市亀田町	高松市亀田町	冠水	全面通行止 解除	上下		5月28日 13:00	5月28日 17:30	4:30	無	無	
中	讃	9	内	内	丸亀三好線	仲多度郡まんのう町塩入	仲多度郡まんのう町七箇(県境)	事前規制	全面通行止	上下		5月28日 13:20					

# 香川県土砂災害警戒情報 第2号

令和6年5月28日 14時15分

香川県 高松地方気象台 共同発表

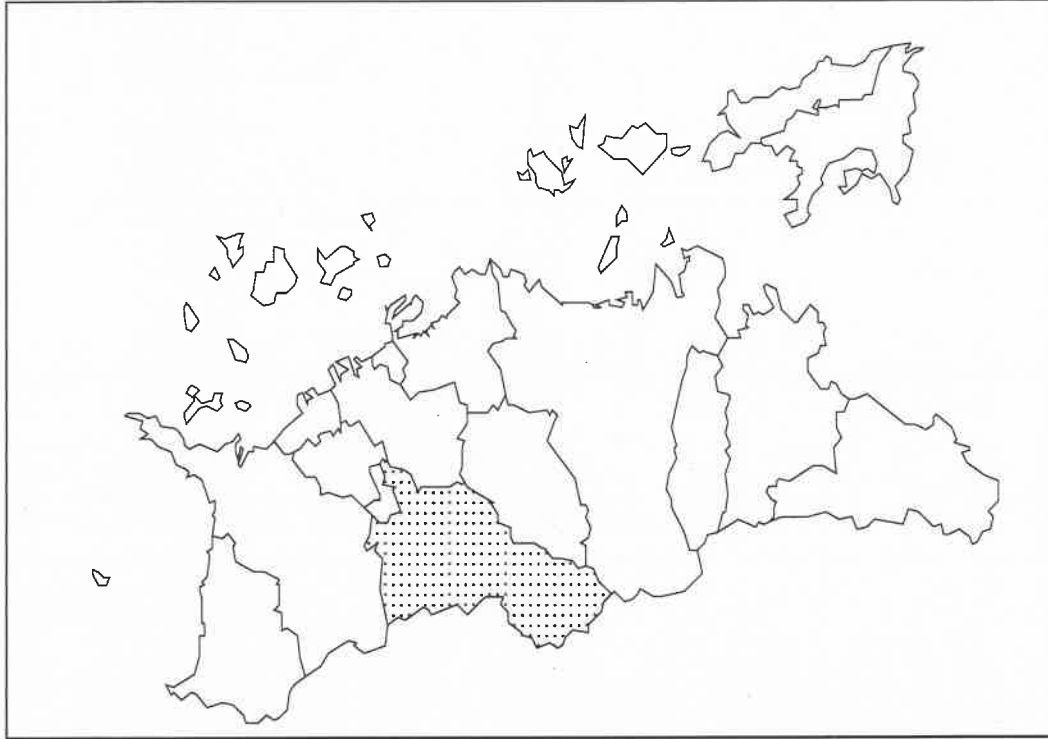
## 【警戒解除地域】


まんのう町

## 【警戒文】

<全警戒解除>

大雨が弱まり、多発的な土砂災害が発生するおそれは少なくなりました。



 警戒解除地域

問い合わせ先

087-832-3543 (香川県土木部河川砂防課)

087-826-6123 (高松地方気象台)



一般被害集計表

様式13

令和6(2024)年5月28日 19時45分 現在

1 主な被害状況等

	水防本部		災害対策本部		人的被害(人)				住家被害(棟)					非住家被害(棟)	
	設置	解散	設置	解散	死者	行方不明	負傷者		全壊	半壊	一部破損	床上浸水	床下浸水	公共建物	その他
							重傷	軽傷							
高松市	5月28日12:33	5月28日16:28													
丸亀市	5月28日10:20	5月28日16:28													
坂出市	5月28日11:48	5月28日16:28													
善通寺市	5月28日11:50	5月28日16:30													
観音寺市	5月28日10:20														
さぬき市															
東かがわ市															
三豊市	5月28日10:20											1	16		
土庄町	5月28日12:33	5月28日16:28													
小豆島町															
三木町															
直島町	5月28日12:33	5月28日16:28													
宇多津町	5月28日17:07	5月28日17:07													
綾川町	5月28日11:48	5月28日16:28													
琴平町	5月28日11:48	5月28日16:28													
多度津町	5月28日11:48	5月28日16:28													
まんのう町	5月28日10:20														
計	13	10	0	0	0	0	0	0	0	0	0	1	16	0	0

2 特記事項

【避難情報】

・別添「令和6年5月28日の大雨に伴う避難情報」とおり

※被害や避難情報は、19時45分までに県へ報告があり確認できた情報を記載しています。特に避難指示等の住民発令は、防災行政無線等での住民への周知を最優先させるため、市町から県への報告が遅れる場合もありますので、御理解ください。

## &lt;避難所情報&gt;

市町名	開設中の 避難所数(※)	避難世帯数人数集計		備考
		避難 世帯数	避難 人数	
高松市	0	0	0	
丸亀市	0	0	0	
坂出市	0	0	0	
善通寺市	0	0	0	
観音寺市	7	0	0	別紙「避難情報」のとおり避難情報発令中
さぬき市	0	0	0	
東かがわ市	0	0	0	
三豊市	5	0	0	別紙「避難情報」のとおり避難情報発令中
土庄町	0	0	0	
小豆島町	0	0	0	
三木町	0	0	0	
直島町	0	0	0	
宇多津町	0	0	0	
綾川町	0	0	0	
琴平町	0	0	0	
多度津町	0	0	0	
まんのう町	0	0	0	
計	12	0	0	

※開設中の避難所情報は、『かがわ防災Webポータル』(<https://www.bousai-kagawa.jp/>)で公表し、随時、最新情報に更新されています。

<避難情報>

市町名	地区名	【警戒レベル5】緊急安全確保			【警戒レベル4】避難指示			【警戒レベル4】避難勧告			【警戒レベル3】高齢者等避難		
		発令日時	解除日時	世帯数 人数	発令日時	解除日時	世帯数 人数	発令日時	解除日時	世帯数 人数	発令日時	解除日時	世帯数 人数
高松市				0			0			0			0
丸亀市	小計			0			0			0			0
	大東川沿川の区域(飯山地区)			0			0			0			0
坂出市	小計			0			0			0			0
	吉原地区			0			0			0			0
普通寺市	小計			0			0			0			0
	高松地区			0			0			0			0
観音寺市	小計			0			0			0			0
	高松地区、栗井町地区、五郷地区、萩原地区の 高尾、大津、紀伊地区の地/小、宮前、和田地区の 野々池、大坪、院内、本村、箕浦地区			0			0			0			0
さぬき市			0			0			0			0	
東かがわ市	小計			0			0			0			0
	財田町			0			0			0			0
三豊市	小計			0			0			0			0
	高瀬町二ノ宮地区			0			0			0			0
土佐町	小計			0			0			0			0
	山本町			0			0			0			0
小豆島町	小計			0			0			0			0
	仁尾町曾保地区			0			0			0			0
三木町	小計			0			0			0			0
	豊中町			0			0			0			0
直島町	小計			0			0			0			0
	豊中町			0			0			0			0
宇多津町	小計			0			0			0			0
	豊中町			0			0			0			0
綾川町	小計			0			0			0			0
	豊中町			0			0			0			0
琴平町	小計			0			0			0			0
	豊中町			0			0			0			0
多度津町	小計			0			0			0			0
	豊中町			0			0			0			0
まんのう町	小計			0			0			0			0
	豊中町			0			0			0			0
計				64			145			64			24,703
				0			0			0			63,414