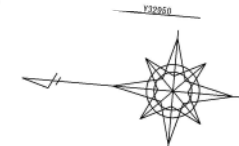


平面図 S=1:1000





道路供用開始 L=96m

最小幅員 W=13.5m

最大幅員 W=45.5m

凡例

	供用開始区間
	未供用区間

年度	令和5年度	供用開始
路線名	国道438号(飯山区)	
工事名		
位置	丸亀市 飯山町 上法軍寺	
図面名	平面図	
縮尺	S=1:1000	図面番号
作成年月日		
会社名		
事業者名	香川県中讃土木事務所	