

平面図

S=1:1000

位置：東かがわ市吉田

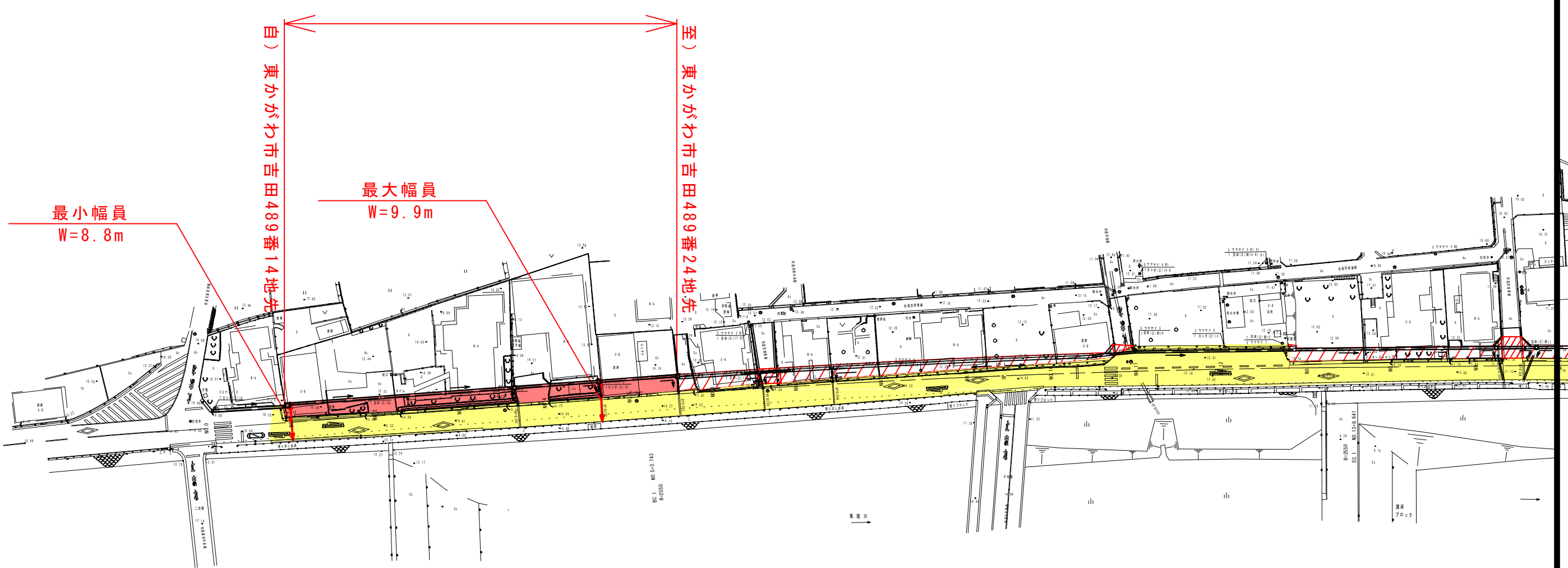
供用開始区間 延長 L=93m




自) 東かがわ市吉田489番14地先

至) 東かがわ市吉田489番24地先

最小幅員
W=8.8m

最大幅員
W=9.9m



	供用開始区域
	既供用済区域
	未供用区域

年度	供用開始	
路線名	県道石井引田線	
工事名	道路改修工事	
位置	東かがわ市吉田	
図面名	平面図	
縮尺	S=1:1000	図面番号 /
年月日		
会社名		
事業者名	香川県長尾土木事務所	