

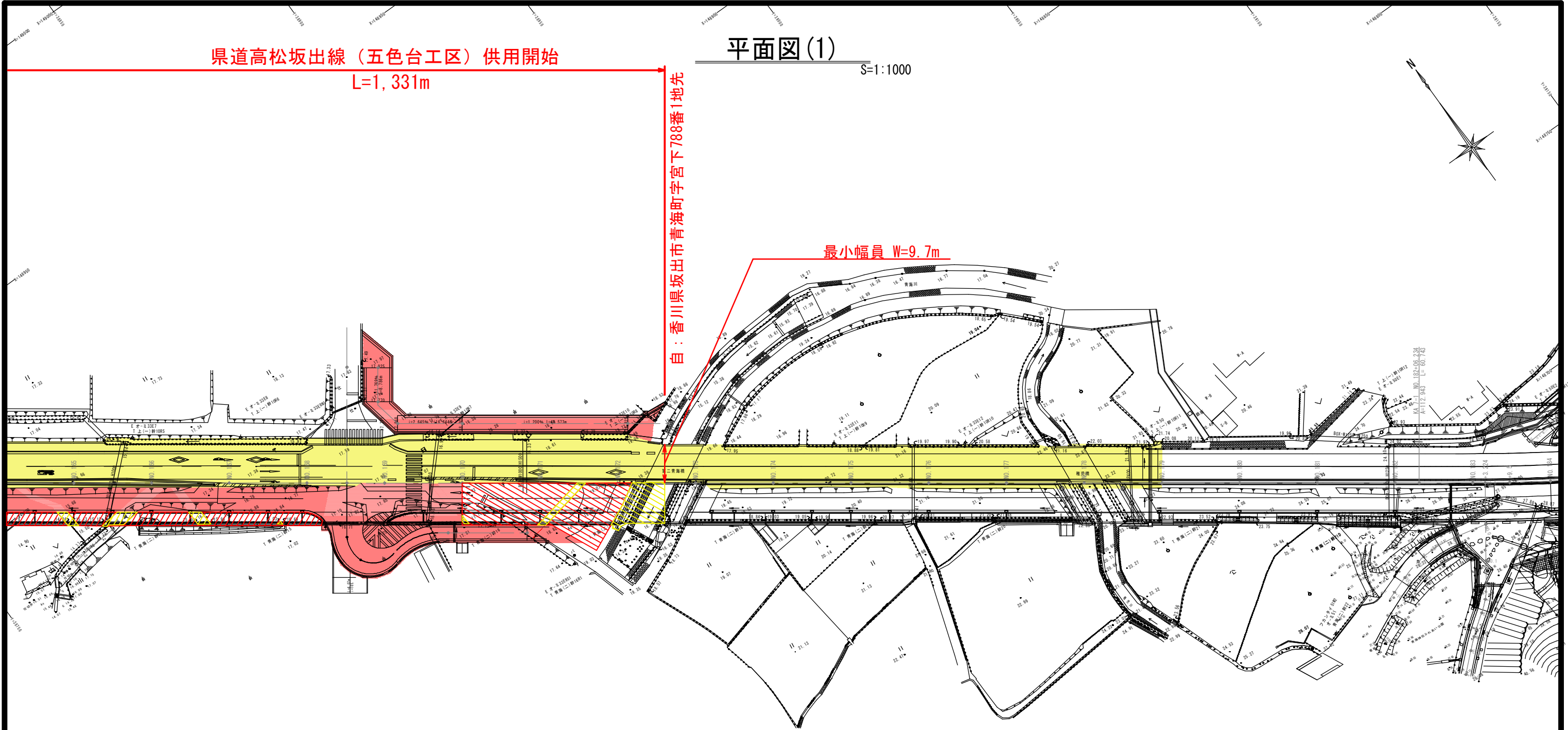
県道高松坂出線（五色台工区）供用開始
L=1,331m

平面図(1)

S=1:1000

自：香川県坂出市青海町字宮下788番1地先

最小幅員 W=9.7m



凡例

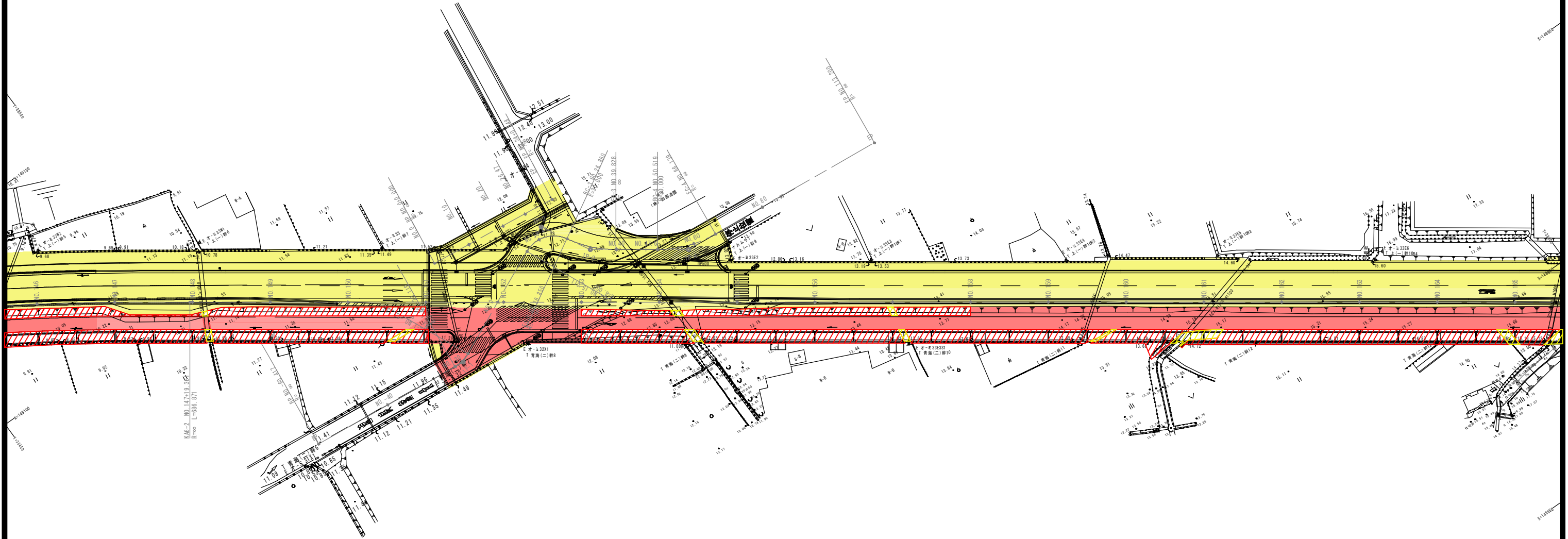
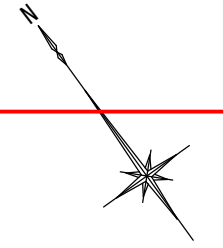
- 供用開始区間
- 既供用済区間
- 未供用区間
- その他

年度	令和6年度 供用開始
路河川名等	県道高松坂出線(五色台工区)
工事名	県道高松坂出線(五色台工区) 道路改築事業
位置	坂出市青海町
図面名	平面図(1)
縮尺	1:1000 図面番号
作成年月日	
会社名	
事業者名	香川県中讃土木事務所

平面図(2)

S=1:1000

県道高松坂出線（五色台工区）供用開始
L=1,331m



凡 例	
	供用開始区間
	既供用済区間
	未供用区間
	その他

年 度	令和6年度 供用開始
路河川名等	県道高松坂出線(五色台工区)
工 事 名	県道高松坂出線(五色台工区) 道路改善事業
位 置	坂出市青海町
図 面 名	平面図(2)
縮 尺	1:1000 図面番号
作成年月日	
会 社 名	
事業者名	香川県中讃土木事務所

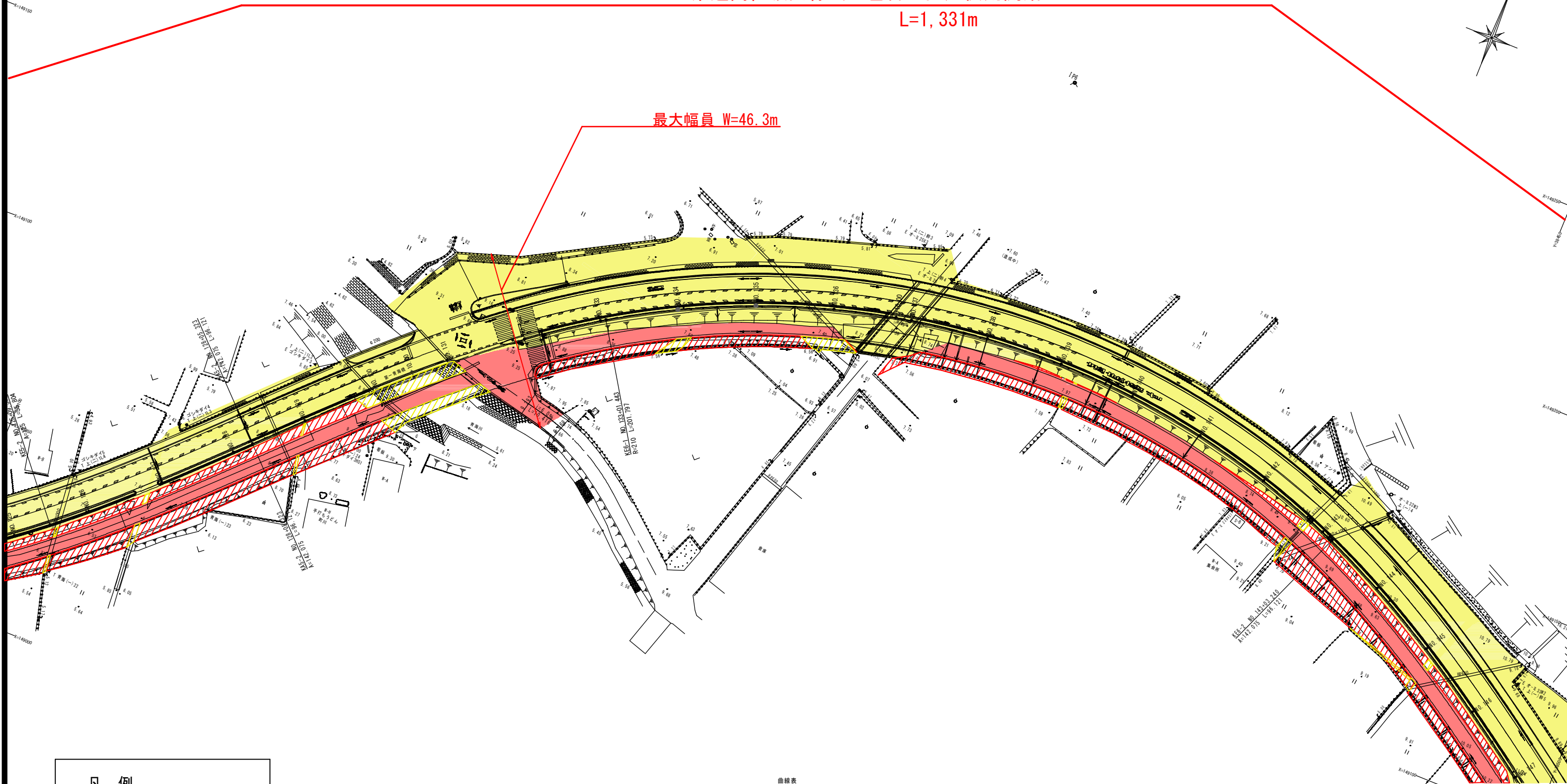
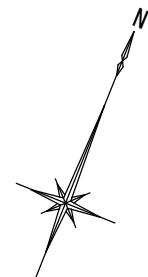
平面図(3)

S=1:1000

県道高松坂出線(五色台工区) 供用開始

L=1,331m

最大幅員 W=46.3m



凡例

	供用開始区間
	既供用済区間
	未供用区間
	その他

曲線表

IP NO	IP6(R)
IA	81-16-59
R	210.000
A	142.075
L	96.121
e	13-06-46
Y.K	32.201
T.L	64.257
D	229.803
α	65-03-28
L CL	201.797
L TL	109.453
SL	26.812
Dis	318.222
KAI	2585.324
KE1	2681.445
KE2	2883.242
KAZ	2959.363
X	149232.159
Y	38320.488

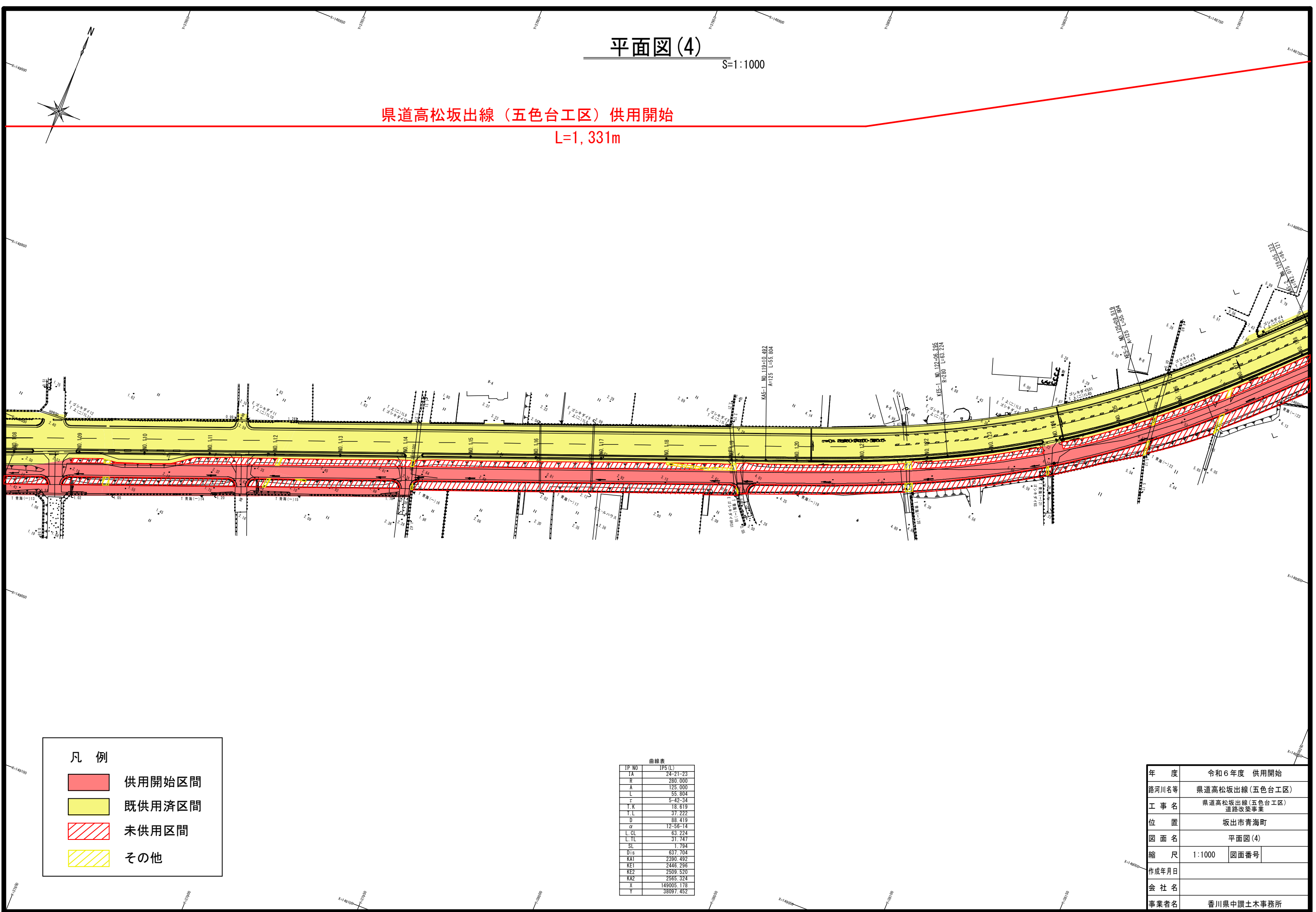
年度	令和6年度 供用開始	
路河川名等	県道高松坂出線(五色台工区)	
工事名	県道高松坂出線(五色台工区) 道路改築事業	
位置	坂出市青海町	
図面名	平面図(3)	
縮尺	1:1000	図面番号
作成年月日		
会社名		
事業者名	香川県中讃土木事務所	

平面図(4)

S=1:1000

県道高松坂出線（五色台工区）供用開始

L=1,331m



凡例

- 供用開始区間
- 既供用済区間
- 未供用区間
- その他

曲線表

IP NO	IP5(L)
IA	24-21-23
R	280.000
A	125.000
L	55.804
e	5-42-34
Y.K	18.819
Y.L	37.222
D	88.419
α	12-58-14
L CL	63.224
L TL	31.747
SL	1.794
Dis	637.704
KAT	2390.492
KEI	2446.296
KEZ	2509.520
KAZ	2565.324
X	149005.178
Y	38097.452

年度	令和6年度 供用開始	
路河川名等	県道高松坂出線(五色台工区)	
工事名	県道高松坂出線(五色台工区)道路改築事業	
位置	坂出市青海町	
図面名	平面図(4)	
縮尺	1:1000	図面番号
作成年月日		
会社名		
事業者名	香川県中讃土木事務所	

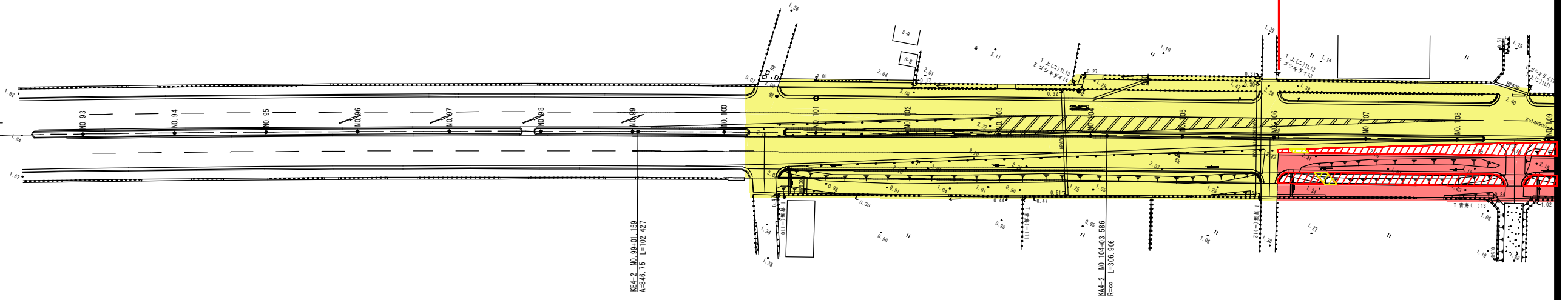
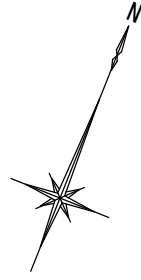
平面図(5)

S=1:1000

県道高松坂出線(五色台工区) 供用開始

L=1,331m

至：香川県坂出市青海町字南代1413番1地先



凡例

- 供用開始区間
- 既供用済区間
- 未供用区間
- その他

年度	令和6年度 供用開始	
路河川名等	県道高松坂出線(五色台工区)	
工事名	県道高松坂出線(五色台工区) 道路改築事業	
位置	坂出市青海町	
図面名	平面図(5)	
縮尺	1:1000	図面番号
作成年月日		
会社名		
事業者名	香川県中讃土木事務所	