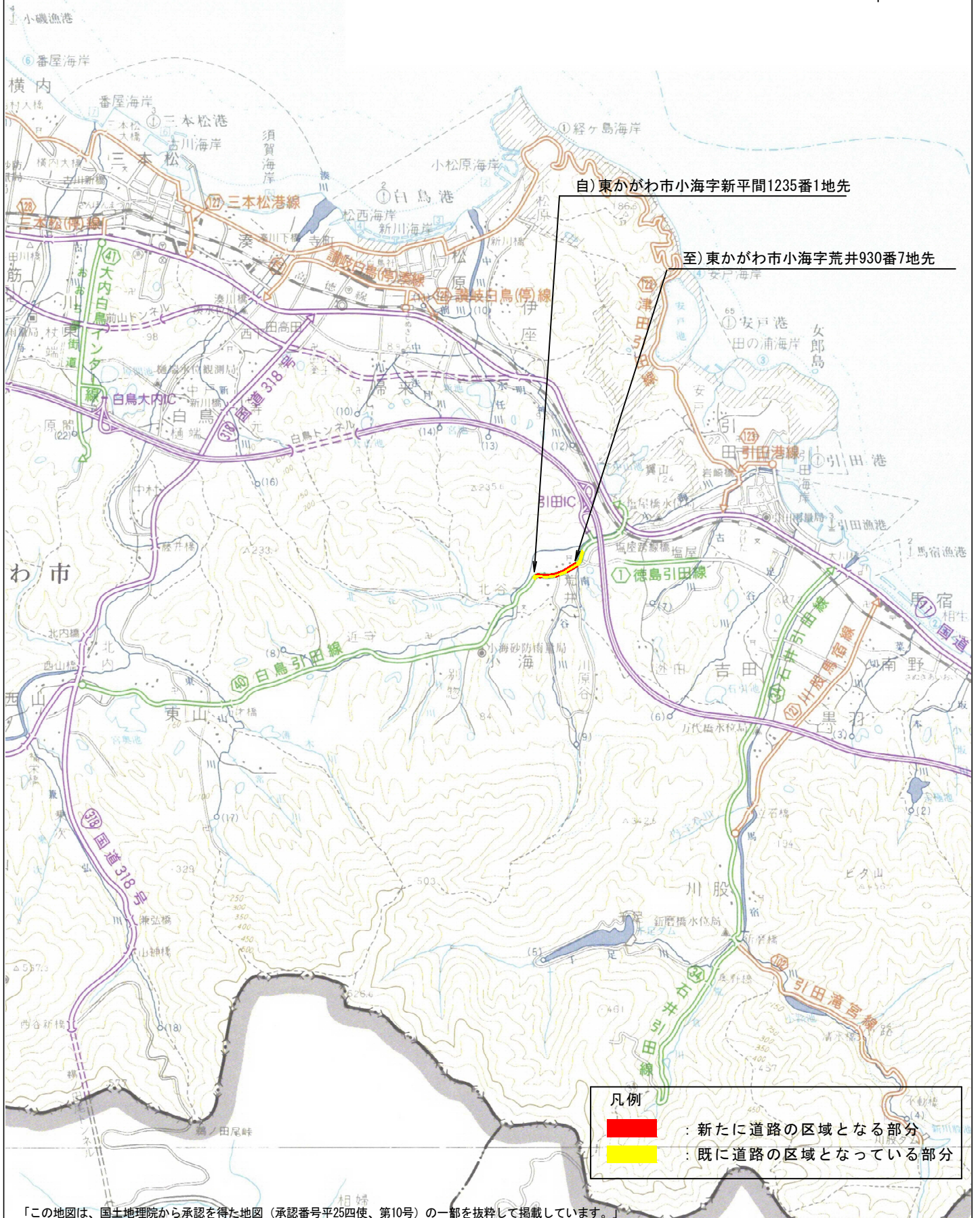


位置図



S=1:50000



自) 東かがわ市小海字新平間1235番1地先

至) 東かがわ市小海字荒井930番7地先

凡例

-  : 新たに道路の区域となる部分
-  : 既に道路の区域となっている部分