

平面図 (1) S=1:1,000




供用開始区間延長 L=874m

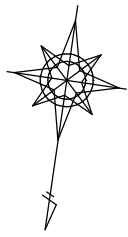
最小幅員 W=35.2m

最大幅員 W=68.1m

高松市生島町147地号

凡例

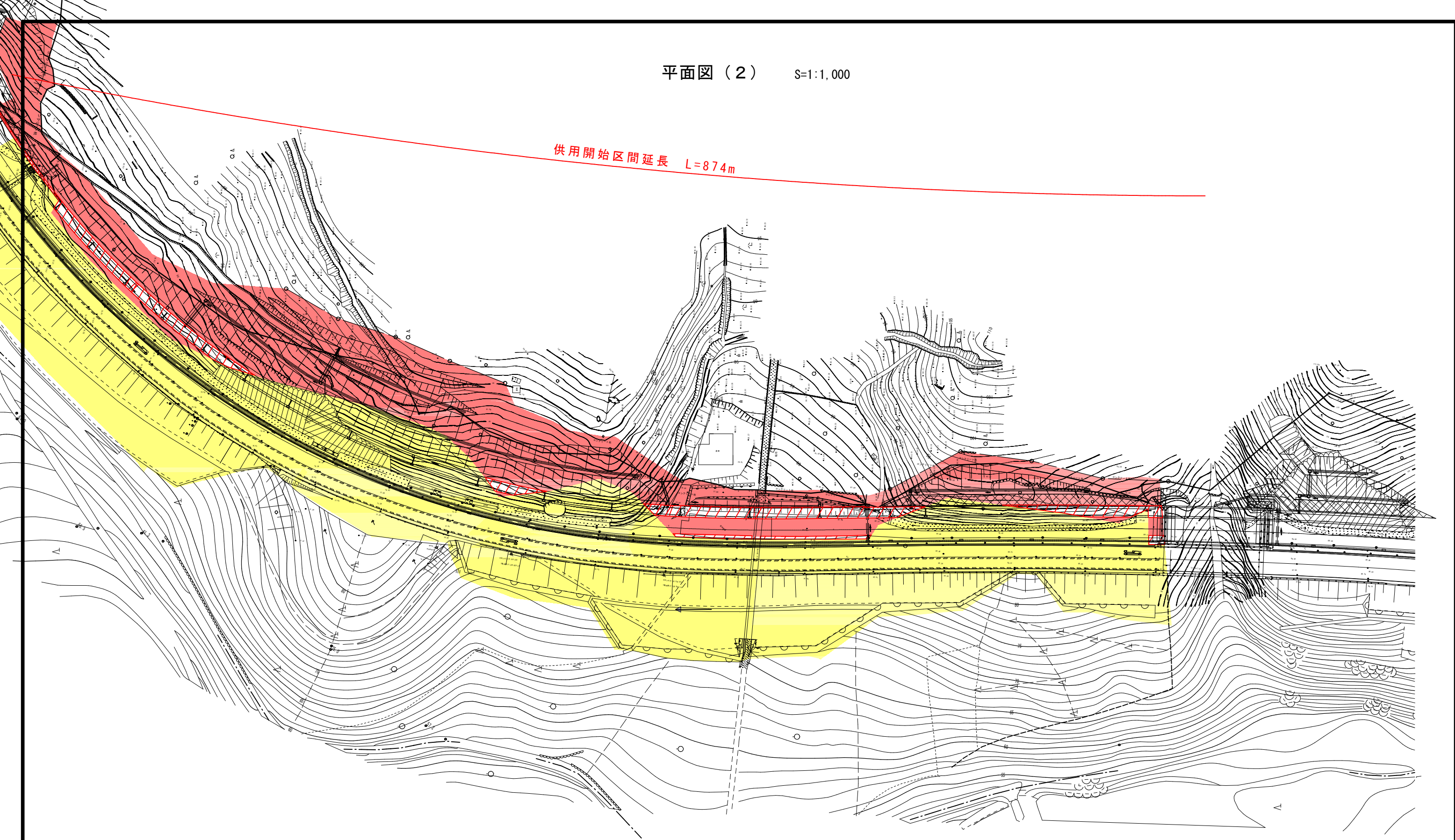
	供用開始区間
	既供用済区間
	未供用区間






年度		
路線名	県道高松坂出線	
工事名		
位置	高松市生島町地	
図面名	平面図 (1)	
縮尺	S=1:1,000	図面番号
作成年月日		
会社名		
事業者名		

平面図 (2) S=1:1,000

供用開始区間延長 L=874m



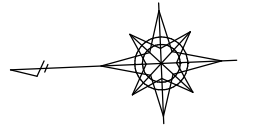
凡例

	供用開始区間
	既供用済区間
	未供用区間

年度	
路線名	県道高松坂出線
工事名	
位置	高松市生島町他
図面名	平面図 (2)
縮尺	S=1:1,000
作成年月日	図面番号
会社名	
事業者名	

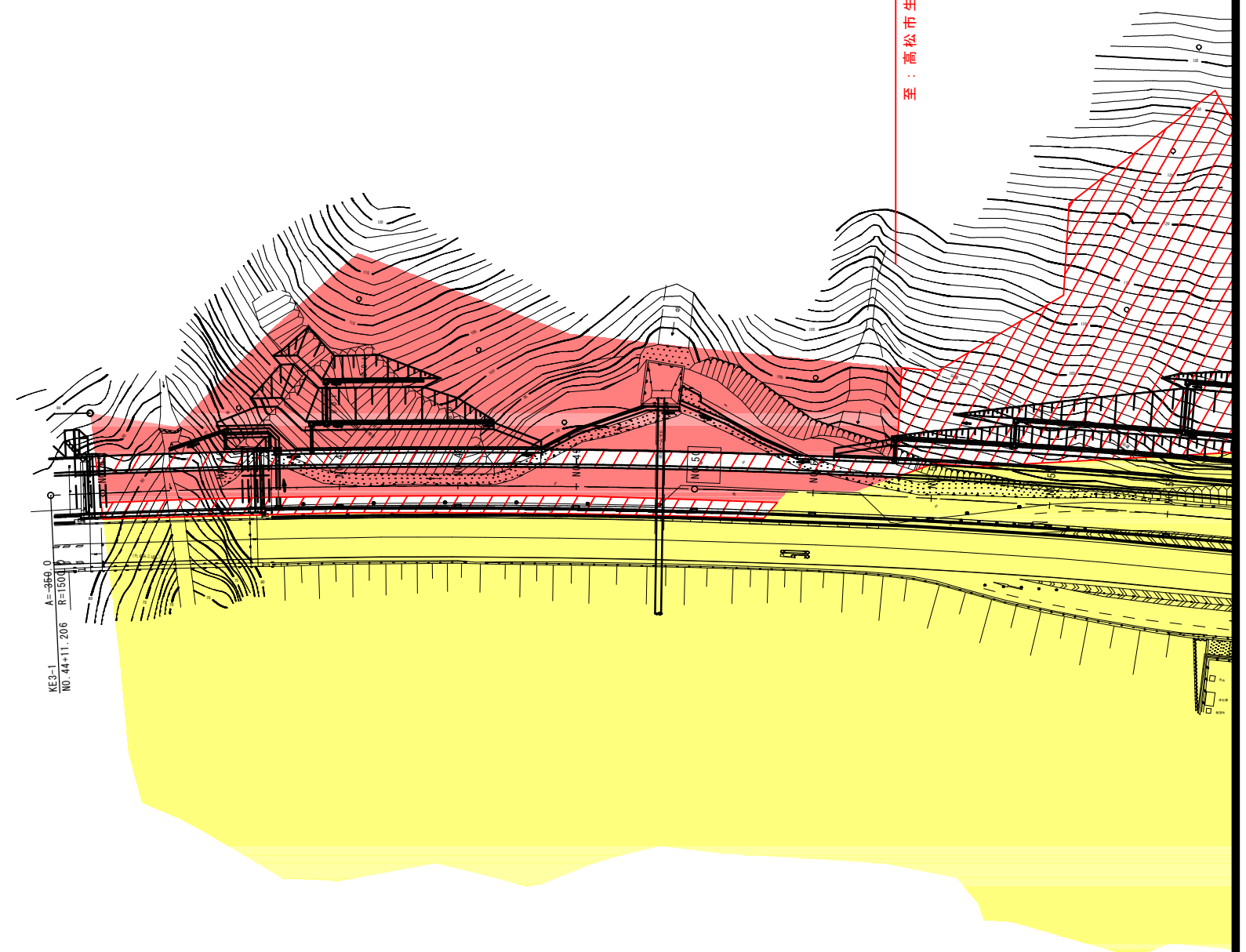
平面图 (3)

S=1:1,000






供用開始区間延長 L=874m

至：高松市生島町424番1地先



凡例

	供用開始区間
	既供用済区間
	未供用区間

年度	
路線名	県道高松坂出線
工事名	
位置	高松市生島町地
図面名	平面图 (3)
縮尺	1:1,000
図面番号	
作成年月日	
会社名	
事業者名	