

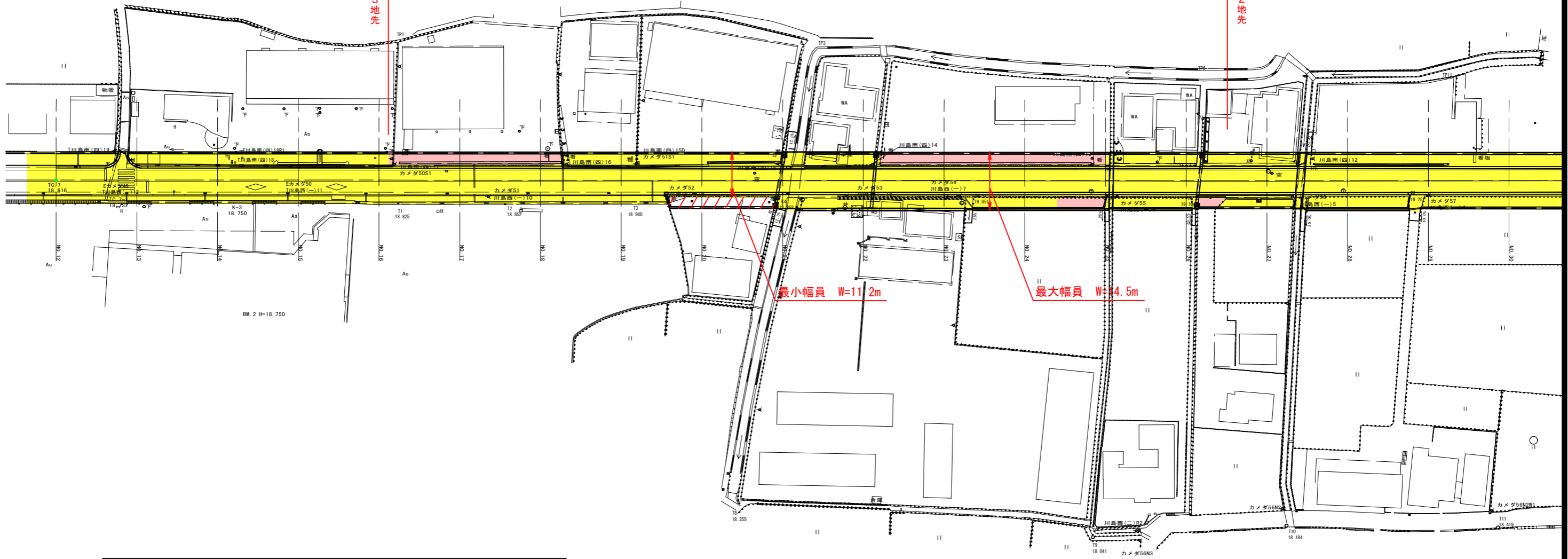


平面図 S=1:1000

供用開始区間 L=208m

(自) 高松市川島東町字東下所531番3地先




(至) 高松市川島東町字東下所431番2地先



最小幅員 W=11.2m

最大幅員 W=4.5m

凡 例

- 供用開始区間 赤色 
- 既供用済区間 黄色 
- 未供用区間 赤色斜線 

年度	
路河川名等	県道三木国分寺線
工事名	
位置	高松市川島東町
図面名	平面図
縮尺	1/1000 図面番号
作成年月日	
会社名	
事業者名	香川県高松土木事務所