

## ■ 事後評価（農山漁村地域整備計画）

高松市の漁港における海岸耐震対策の推進

計画の名称 高松市の漁港における海岸耐震対策の推進																																						
計画策定主体 高松市																																						
対象市町村 高松市																																						
計画の期間 平成30年度～令和3年度(4年間)																																						
計画の目標 漁港地域を対象に海岸耐震対策を実施することにより、背後集落の安全・安心な市民生活を確保する。																																						
1. 事業効果の発現状況 <span style="float:right; color:red;">: 十分な効果があった</span> 海岸保全施設の整備により、地震・津波の発生に伴う浸水被害から背後集落を防護することが可能となった。																																						
定量的指標 防護面積4.4haを確保する。 <table border="1" style="margin-left: auto; margin-right: auto; border-collapse: collapse; text-align: center;"> <tr> <td></td> <td>防護面積</td> <td>達成率</td> </tr> <tr> <td>目標値</td> <td>4.4ha</td> <td></td> </tr> <tr> <td>達成値</td> <td>4.4ha</td> <td>100%</td> </tr> </table>												防護面積	達成率	目標値	4.4ha		達成値	4.4ha	100%																			
	防護面積	達成率																																				
目標値	4.4ha																																					
達成値	4.4ha	100%																																				
対象事業 <table border="1" style="width:100%; border-collapse: collapse; text-align: center;"> <thead> <tr> <th rowspan="2">事業名</th> <th rowspan="2">事業型</th> <th rowspan="2">事業箇所名 (地区名)</th> <th rowspan="2">事業実施主体</th> <th rowspan="2">関係市町村</th> <th>計画期間内</th> <th>計画期間内</th> <th rowspan="2">工期</th> <th>計画期間内</th> <th>計画期間内</th> <th rowspan="2">進捗率 (事業費ベース)</th> <th rowspan="2">備考</th> </tr> <tr> <th>の事業内容 (工種及び数量)</th> <th>の実施事業内容 (工種及び数量)</th> <th>の総事業費 (単位:千円)</th> <th>の総事業費 (単位:千円)</th> </tr> </thead> <tbody> <tr> <td>海岸保全施設整備</td> <td>海岸耐震対策</td> <td>房前</td> <td>高松市</td> <td>高松市</td> <td>胸壁 L=206m 護岸 L=120m (護岸 L= 98m) 陸開 N=8基 (陸開 N=7基) 水門 N=1基</td> <td style="color:red;">胸壁 L=206m 護岸 L=98m 陸開 N=7基 水門 N=1基</td> <td>H30～R3</td> <td>288,000</td> <td style="color:red;">288,000</td> <td>100%</td> <td>完了</td> </tr> </tbody> </table> <p style="text-align:center; margin-top: 5px;">( )は詳細設計後の数量</p>											事業名	事業型	事業箇所名 (地区名)	事業実施主体	関係市町村	計画期間内	計画期間内	工期	計画期間内	計画期間内	進捗率 (事業費ベース)	備考	の事業内容 (工種及び数量)	の実施事業内容 (工種及び数量)	の総事業費 (単位:千円)	の総事業費 (単位:千円)	海岸保全施設整備	海岸耐震対策	房前	高松市	高松市	胸壁 L=206m 護岸 L=120m (護岸 L= 98m) 陸開 N=8基 (陸開 N=7基) 水門 N=1基	胸壁 L=206m 護岸 L=98m 陸開 N=7基 水門 N=1基	H30～R3	288,000	288,000	100%	完了
事業名	事業型	事業箇所名 (地区名)	事業実施主体	関係市町村	計画期間内	計画期間内	工期	計画期間内	計画期間内	進捗率 (事業費ベース)						備考																						
					の事業内容 (工種及び数量)	の実施事業内容 (工種及び数量)		の総事業費 (単位:千円)	の総事業費 (単位:千円)																													
海岸保全施設整備	海岸耐震対策	房前	高松市	高松市	胸壁 L=206m 護岸 L=120m (護岸 L= 98m) 陸開 N=8基 (陸開 N=7基) 水門 N=1基	胸壁 L=206m 護岸 L=98m 陸開 N=7基 水門 N=1基	H30～R3	288,000	288,000	100%	完了																											
要素事業の事業進捗 計画通り進捗																																						
2. 今後の方針 完了																																						

## 事後評価書参考資料

### ■ 事後評価（農山漁村地域整備計画）

高松市の漁港における海岸耐震対策の推進

# 位置図



# 事業概要

## 【計画の目標】

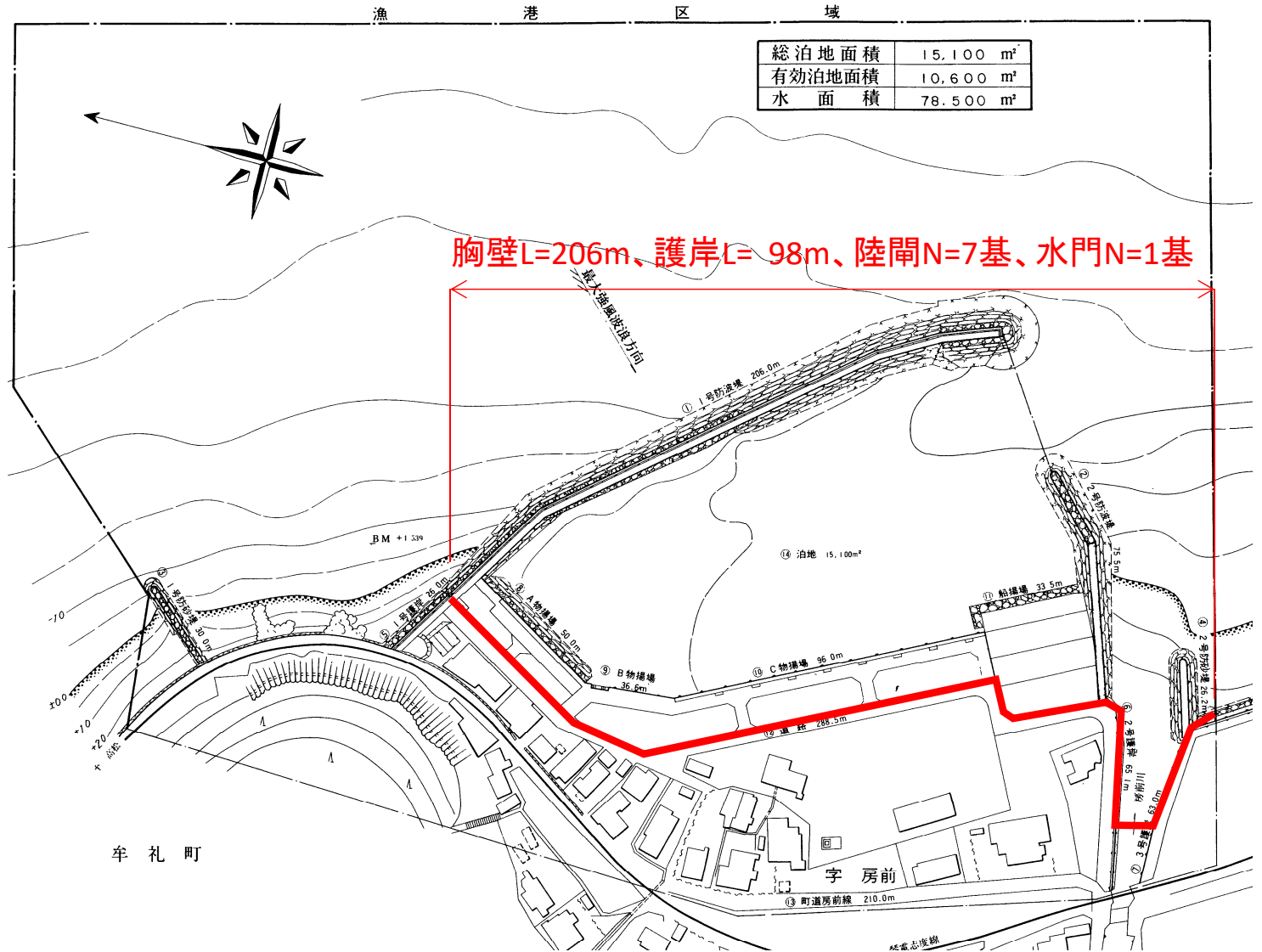
海岸耐震対策を実施することにより、背後地集落を浸水被害から防護し、安全安心な市民生活を確保する。

## 【浸水地区】

房前漁港



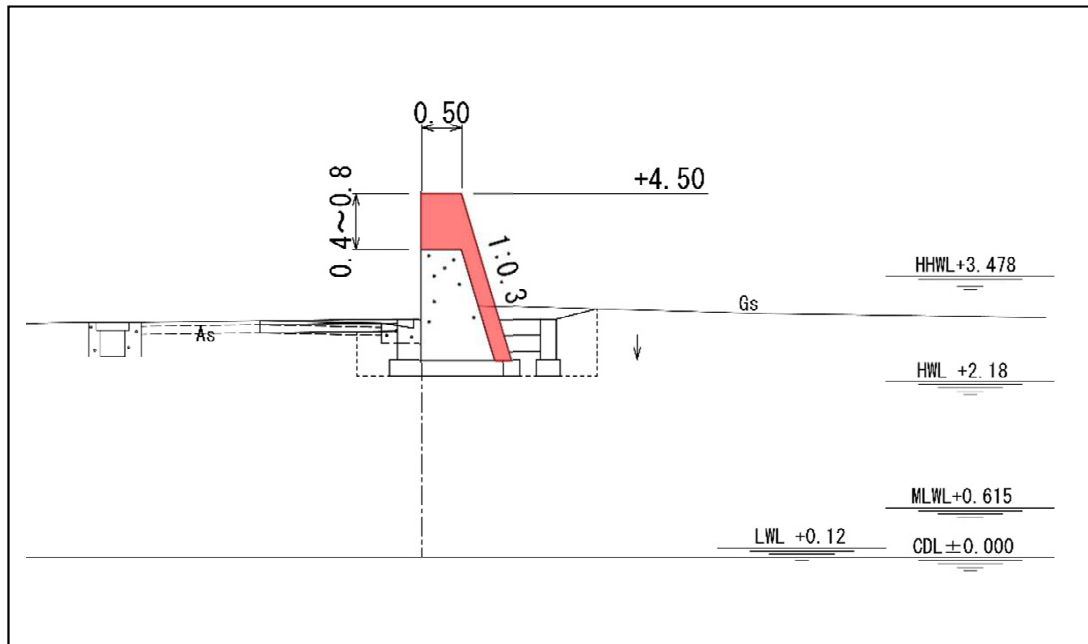
## 【事業計画図】



# 事業概要(胸壁・陸閘)

## 標準断面図及び整備状況

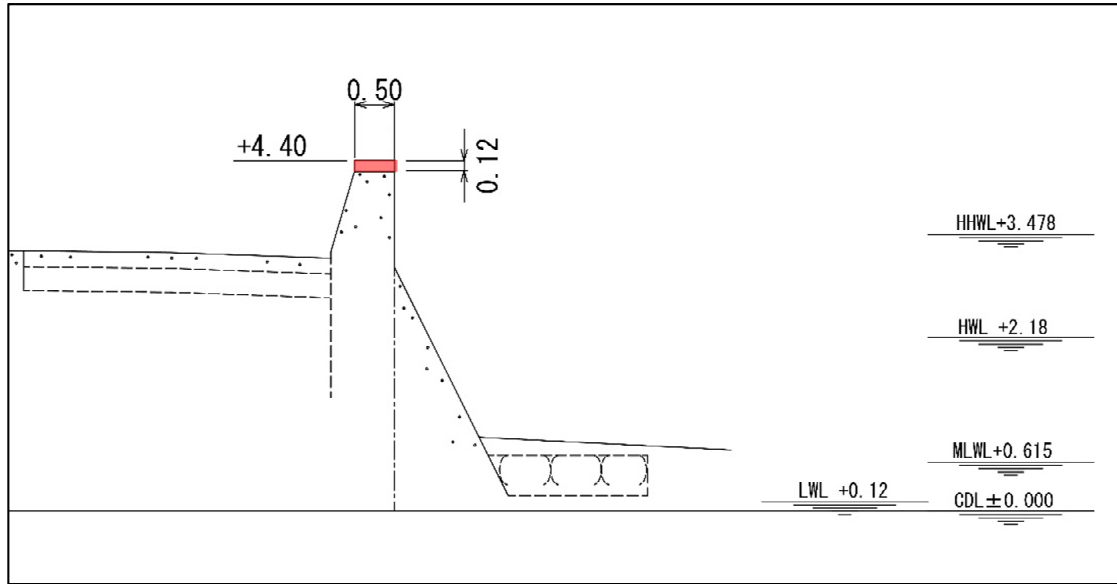
現行天端高 DL+3.8m  
計画天端高 DL+4.2m~4.6m



# 事業概要(護岸)

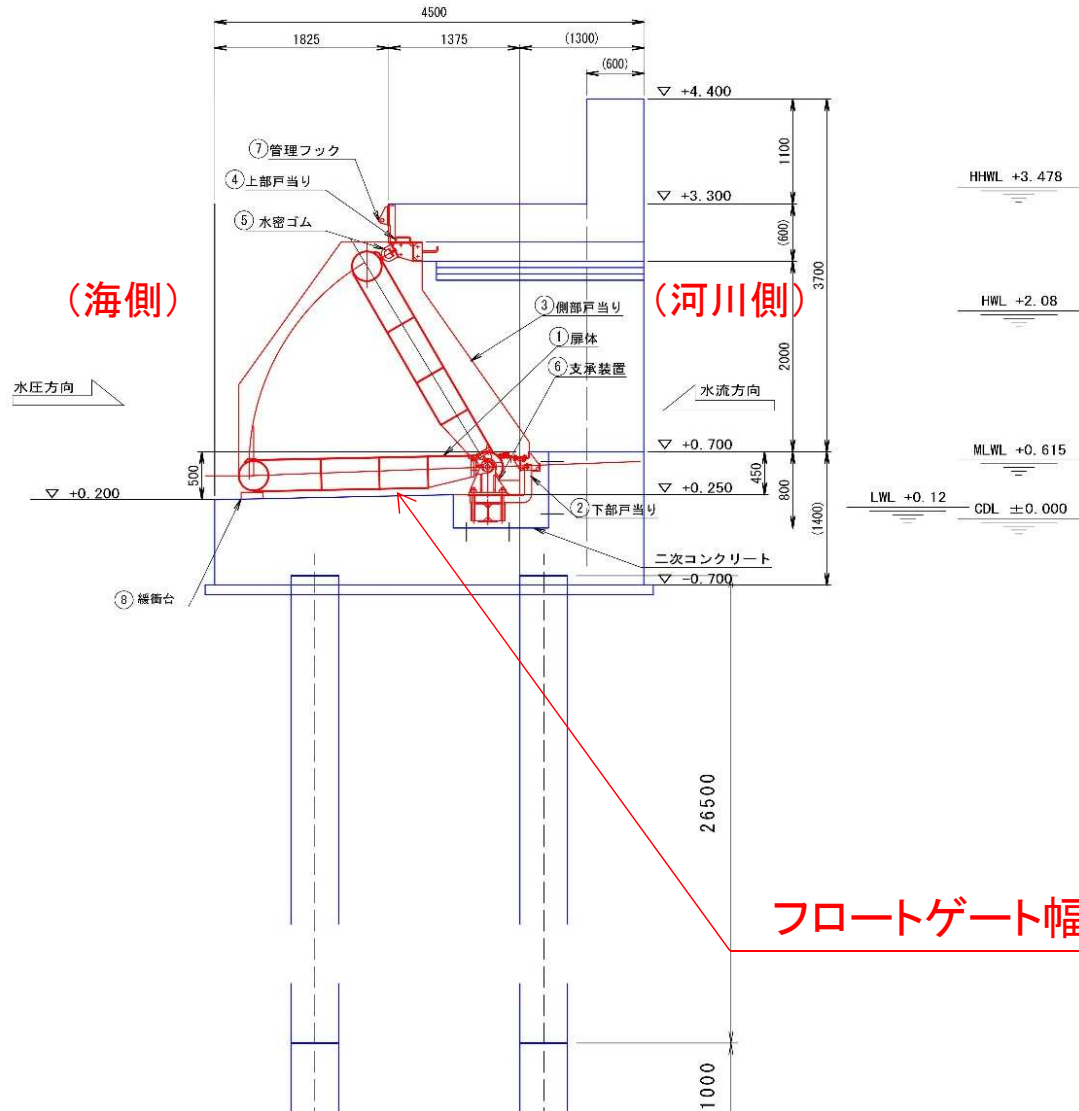
## 標準断面図及び整備状況

現行天端高 DL+4.3m  
計画天端高 DL+4.4m



# 事業概要(水門)

## 標準断面図及び整備状況



フロートゲート幅7.0m × 高2.0m