

気象情報及び水防状況

(香川県水防本部 内線 4141、4142、4143
ダイヤル 087-832-3545)

令和5年8月26日 17時00分現在

令和5年8月26日の大雨について (第3報)

【明日までの防災事項】

- ・大雨に関する香川県気象情報を発表しています。
- ・土砂災害警戒情報を発表している市町があります。
- ・大雨警報（土砂災害）、洪水警報、大雨注意報（浸水害）、雷注意報を発表中です。
- ・湿った空気の影響で大気の状態が不安定となっています。（早期注意情報 [高]）

【明後日以降の早期注意情報（警報級の可能性）】

- ・[-]

【その他】

- ・「大潮による高い潮位に関する香川県潮位情報」を発表しています。（対象日：8月28日～9月3日）

1. 気象情報

※別紙のとおり

2. 県水防対応状況

8月26日 14時01分 水防本部設置

3. 雨量状況

累計雨量：^{かしはら}柏原（綾川町）51mm

^{ことひら}琴平（琴平町）32mm

^{くにきの}柞野（まんのう町）31mm

最大時間雨量：（26日 12～13時）^{ことひら}琴平（琴平町）31mm

（26日 13～14時）^{かしはら}柏原（綾川町）28mm

（26日 13～14時）^{あやうた}綾歌（丸亀市）21mm

4. 河川水位状況

避難判断水位以上なし

河川砂防課 担当 松之内 内線 4234

(ダイヤル 087-832-3538)

5. 港湾の潮位、風向、風速

特記事項なし

港湾課 担当 近藤 内線 4243

(ダイヤル 087-832-3548)

6. ダム管理情報

別紙のとおり

河川砂防課 担当 川井 内線 4225

(ダイヤル 087-832-3541)

7. 通行規制情報

特記事項なし

道路課 担当 鈴木 内線 4179

(ダイヤル 087-832-3524)

8. 土砂災害警戒情報

別紙のとおり

河川砂防課 担当 竹林 内線 4219

(ダイヤル 087-832-3543)

9. 市町水防本部の設置状況・一般被害状況等

別紙のとおり

危機管理課 担当 神田 内線 2484

(ダイヤル 087-832-3181)

■注意報・警報発表状況

一次	細分区域		種類	8/26	8/26	8/26	8/26	8/26	8/26		
	一次	二次		12:57	13:42	14:01	14:13	15:57	16:48		
高松地域	高松市	大雨									
		洪水									
		高潮									
	直島町	暴風・強風									
		波浪									
		大雨									
小豆	土庄町	洪水									
		高潮									
		暴風・強風									
	小豆島町	波浪									
		大雨									
		洪水									
東讃	さぬき市	高潮									
		暴風・強風									
		波浪									
	東かがわ市	大雨									
		洪水									
		高潮									
三木町	暴風・強風										
	波浪										
	大雨										
中讃	丸亀市	洪水		○	○	●	●	○			
		高潮			○	●	●	○			
		暴風・強風									
	坂出市	波浪									
		大雨									
		洪水									
善通寺市	高潮										
	暴風・強風										
	波浪										
	大雨	○	○	○	○	解除					
	洪水	○	○	○	○	解除					
	暴風・強風										
綾川町	大雨		○	●	●	●	●				
	洪水		○	●	●	●	○				
	暴風・強風										
	大雨										
	洪水										
	高潮										
宇多津町	暴風・強風										
	波浪										
	大雨	○	○	●	●	●	●				
	洪水	○	○	○	○	○	○				
	暴風・強風										
	波浪										
まんのう町	大雨	○	○	●	●	●	●				
	洪水	○	○	○	○	○	○				
	暴風・強風										
	大雨	○	○	○	○	解除					
	洪水	○	○	○	○	解除					
	暴風・強風										
多度津町	大雨										
	洪水										
	高潮										
	暴風・強風										
	波浪										
	大雨										
西讃	観音寺市	洪水									
		高潮									
		暴風・強風									
	三豊市	波浪									
		大雨		○	○	○	解除				
		洪水									
注意報	注意報	高潮									
		強風									
		波浪									
	警報	大雨	3	6	4	3		1			
		洪水	3	4	4	3	1	3			
		高潮									
警報	警報	強風			2	3	3	2			
		波浪									
		大雨									
	洪水			1	2	2					
	高潮										
	暴風										

○ 注意報

● 警報

現在時刻
2023/08/26
16:38

観測時刻
2023/08/26
16:00

時刻シフト

<戻る 進む>

シフト幅 1時間

最新 指定

表示間隔

1時間

サブウィンドウ選択

グラフ 経過表

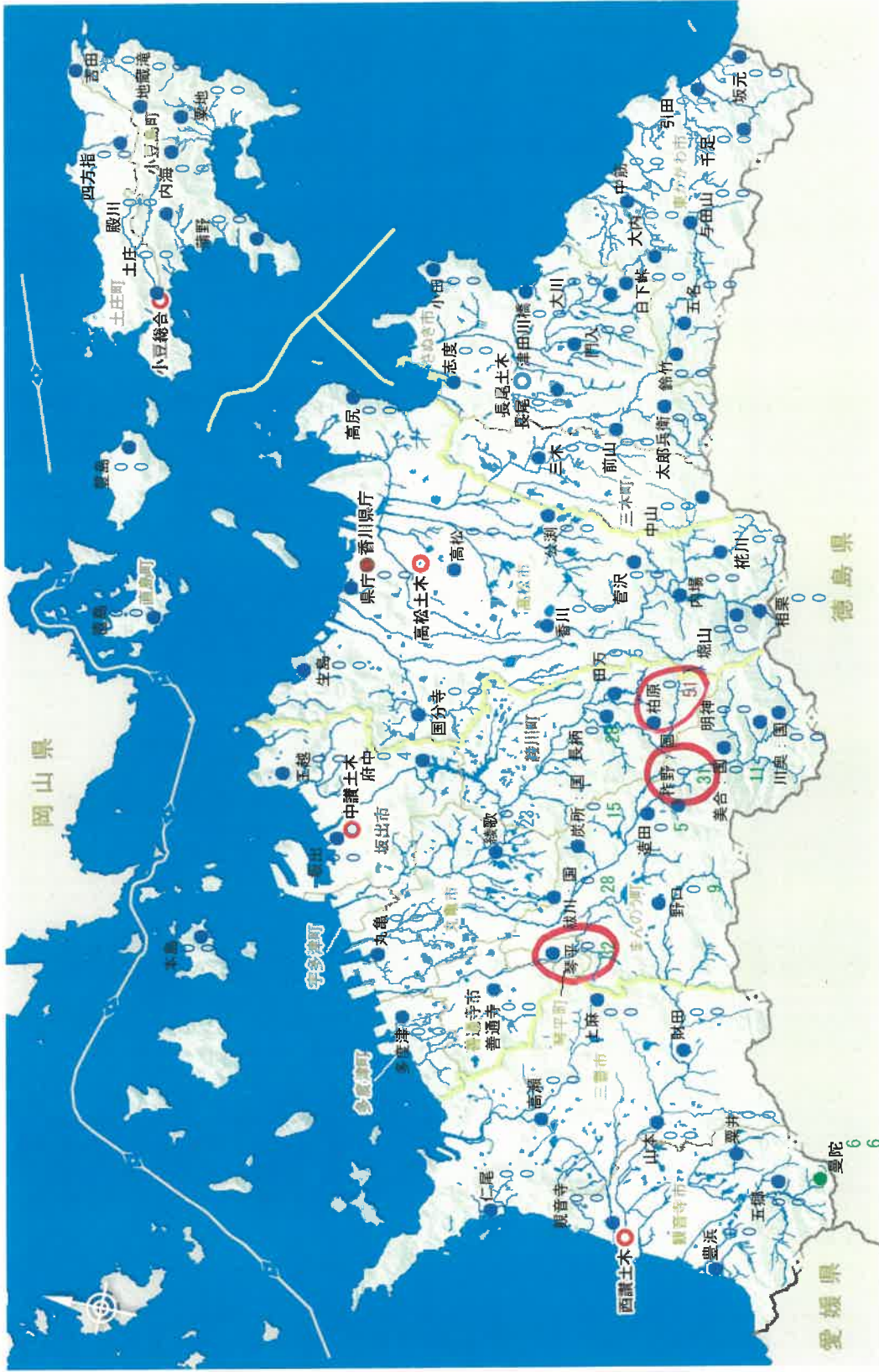
画面選択

雨量概況図

雨量グラフ

雨量経過

雨量一覧



表示内容	雨量(mm)	(5分, 10分, 30分, 時間)	(累計)
観測局名			0
雨量(mm)		0	1 ~ 9
雨量(mm)		10 ~ 19	40 ~ 79
雨量(mm)		20 ~ 39	80 ~ 149
雨量(mm)		40以上	150以上

現在時刻
2023/08/26
16:39

観測時刻
2023/08/26
16:00

時刻シフト

<戻る

進む>

シフト幅 1時間

最新

指定

表示間隔

1時間

エリア選択

全県

サブウィンドウ選択

グラフ 経過表

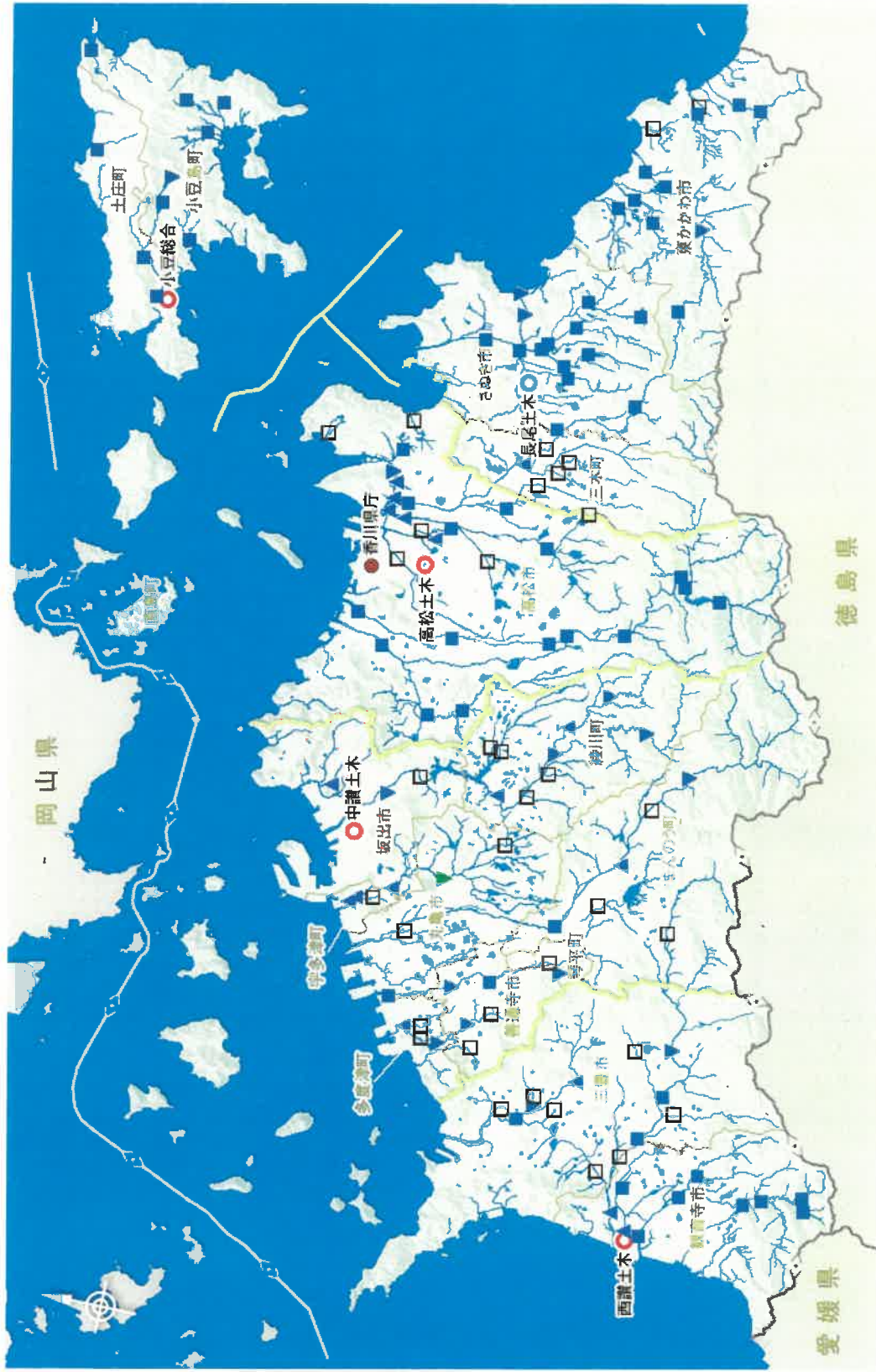
画面選択

水位概況図

雨水グラフ

水位経過

水位一覧



表示内容
観測局名
水位 (m)

水位 (m)
上昇 一定 下降

- 水防団待機水位未満
- 水防団待機水位以上
- はん濫注意水位以上
- 避難判断水位以上
- はん濫危険水位以上
- 堤防高水位以上

黒い太線マークは危機管理型水位計

8月26日 17時時点 注) 下線部は、前回からの変更箇所を示す。

ダム名	水系名	河川名	調節方式 (ゲート)	所在地 (市町名)	計画洪水 流量	計画洪水 流量	計画洪水 流量	計画洪水 流量	計画洪水 流量	計画洪水 流量	貯水率(16時40分時点)		緊急放流開始 (ゲートシフトは非常用 洪水出流時)	洪水調節開始	ゲートからの 洪水調節開始 時刻(要領) 下流(要領)	洪水量到達	警戒体制	緊急放流終了	洪水調節終了	状況	
											現在の 貯水率	緊急放流時 水位(非常用) 水位									
千足	扇田川	千足川	自然	茨城県 茨城県	140	25	20	1,150	124.97	125.0	—										
五名	湫川	湫川	ゲート	茨城県 茨城県	150	90	80	351	138.76	139.6	144.9										
大内	与田川	与田川	ゲート	茨城県 茨城県	48	19	8	330	59.85	60.0	62.5										
大川	津田川	津田川	ゲート	茨城県 茨城県	60	25	7	350	115.67	115.8	120.6										
門入	津田川	津田川	自然	茨城県 茨城県	60	20	10	760	93.32	99.6	—										
前山	鴨野川	鴨野川	ゲート	茨城県 茨城県	128	42	10	1,350	131.24	131.3	141.1										
内場	香取川	内場川	ゲート	茨城県 茨城県	420	140	90	2,500	254.32	254.4	259.1										
内海	別当川	別当川	自然	茨城県 茨城県	130	85	20	580	69.81	70.0	—										
殿川	伝法川	殿川	ゲート	茨城県 茨城県	113	53	18	300	159.00	159.1	163.7										
粟地	安田大川	安田大川	自然	茨城県 茨城県	65	24	20	380	62.85	62.9	—										
吉田	吉田川	吉田川	自然	茨城県 茨城県	140	76	32	810	109.25	109.5	—										
長柄	綾川	綾川	ゲート	茨城県 茨城県	470	260	22	1,940	118.45	118.2	123.3	26日 16:10 26日 16:10	26日 15:20	26日 14:30	26日 14:50	26日 14:30	26日 14:50	26日 16:20	26日 15:40	洪水量以下に低下 (貯水率維持中)	
田万	綾川	田万川	自然	茨城県 茨城県	95	30	18	1,050	174.35	174.1	—										
五郎	杵田川	杵田川	ゲート	茨城県 茨城県	180	76	18	1,300	182.60	182.6	190.5										
粟井	杵田川	粟井川	自然	茨城県 茨城県	41	21	8	290	210.10	210.0	—										
府中	綾川	綾川	ゲート	茨城県 茨城県	1,250	1,250	150	—	31.26	32.0	—	26日 16:20	26日 16:20	26日 16:20	26日 16:20	26日 16:20	26日 16:20	26日 16:20	26日 16:20	26日 16:20	
堀川(群馬 県)	香取川	堀川	自然	茨城県 茨城県	190	100	16	2,760	341.98	352.0	—										

(用語解説)

- 貯水率維持放流…洪水調節開始前又は終了後の水位の維持を目的とし、洪水調節のための空き容量を確保しておくために放流するもの
- 洪水調節…ダムに入ってくる水の量より少ない量を下流に放流することで、一時的にダム水位を下げ、下流の河川で溢れにくいよう調節すること
- 緊急放流(異常洪水時対応放流)…ダムの能力を超える量の水がダムに入ってくることを予測され、ダムに水を貯められなくなる恐れがある際に、ダムからの放流量をダムへの流入量と同程度となるよう調整し、洪水に達した時にはダムへの流入量をそのまま下流に通過させるもの

香川県土砂災害警戒情報 第2号

令和5年8月26日 16時02分

香川県 高松地方気象台 共同発表

【警戒対象地域】

綾川町 まんのう町

【警戒解除地域】

丸亀市

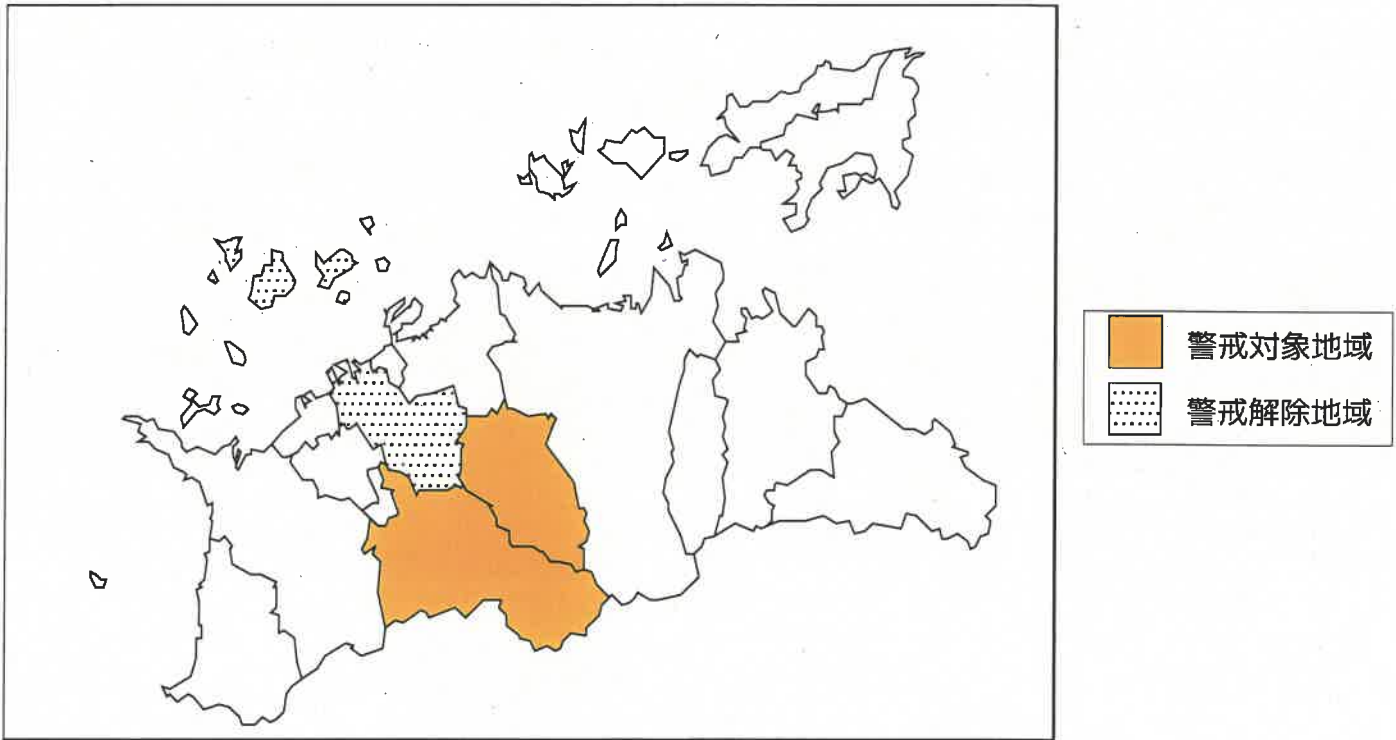
【警戒文】

<概況>

降り続く大雨のため、警戒対象地域では土砂災害の危険度が高まっています。

<とるべき措置>

避難が必要となる危険な状況となっています【警戒レベル4相当情報〔土砂災害〕】。溪流や崖の近くなど土砂災害の発生しやすい地区にお住いの方は、早めの避難を心がけるとともに、市町から発表される避難指示などの情報に注意してください。



問い合わせ先

087-832-3543 (香川県土木部河川砂防課)

087-826-6123 (高松地方気象台)

一般被害集計表

様式13

令和5年8月26日 16時45分 現在

1 主な被害状況等

	水防本部		災害対策本部		人的被害(人)			住家被害(棟)					非住家被害(棟)		
	設置	解散	設置	解散	死者	行方不明	負傷者		全壊	半壊	一部破損	床上浸水	床下浸水	公共建物	その他
							重傷	軽傷							
高松市															
丸亀市	8月26日 14:13														
坂出市															
善通寺市															
観音寺市															
さぬき市															
東かがわ市															
三豊市															
土庄町															
小豆島町															
三木町															
直島町															
宇多津町															
綾川町	8月26日 14:01														
琴平町															
多度津町															
まんのう町	8月26日 14:01														
計	3	0	0	0	0	0	0	0	0	0	0	0	0	0	0

2 特記事項

【避難情報】

・別添「令和5年8月26日の大雨に伴う避難情報」のとおり

※避難情報は、16時45分までに県へ報告があり確認できた情報を記載しています。特に避難指示等の住民発令は、防災行政無線等での住民への周知を最優先させるため、市町から県への報告が遅れる場合もありますので、御理解ください。

<避難所情報>

市町名	開設中の 避難所数(※)	避難世帯数人数集計		備考
		避難 世帯数	避難 人数	
高松市	0	0	0	
丸亀市	0	0	0	
坂出市	0	0	0	
善通寺市	0	0	0	
観音寺市	0	0	0	
さぬき市	0	0	0	
東かがわ市	0	0	0	
三豊市	0	0	0	
土庄町	0	0	0	
小豆島町	0	0	0	
三木町	0	0	0	
直島町	0	0	0	
宇多津町	0	0	0	
綾川町	0	0	0	
琴平町	0	0	0	
多度津町	0	0	0	
まんのう町	1	0	0	別紙「避難情報」のとおり避難情報発令中
計	1	0	0	

※開設中の避難所情報は、『かがわ防災Webポータル』(<https://www.bousai-kagawa.jp/>)で公表し、随時、最新情報に更新されています。

令和5年8月26日の大雨に伴う避難情報
 <避難情報>

2023(令和5)年8月26日16時45分 現在

市町名	地区名	【警戒レベル5】緊急安全確保			【警戒レベル4】避難指示			【警戒レベル3】高齢者等避難		
		発令日時	解除日時	世帯数 対象 人数	発令日時	解除日時	世帯数 対象 人数	発令日時	解除日時	世帯数 対象 人数
高松市	小計			0			0			0
丸亀市	小計			0			0			0
坂出市	小計			0			0			0
善通寺市	小計			0			0			0
観音寺市	小計			0			0			0
さぬき市	小計			0			0			0
東かがわ市	小計			0			0			0
三豊市	小計			0			0			0
土庄町	小計			0			0			0
小豆島町	小計			0			0			0
三木町	小計			0			0			0
直島町	小計			0			0			0
宇多津町	小計			0			0			0
綾川町	小計			0			0			0
琴平町	小計			0			0			0
多度津町	小計			0			0			0
まんのう町	小計			0	08/26 15:00		67			160
	炭所東の一部			0			67			160
	小計			0			67			160
	計			0			67			160