

気象情報及び水防状況

(香川県水防本部 内線 4141、4142、4143
ダイヤル 087-832-3545)

令和5年6月2日 19時00分現在

令和5年6月2日の台風第2号及び梅雨前線降雨による大雨について (第12報)

【明日までの防災事項】

- ・大雨警報、洪水注意報を発表中です。
- ・西日本から東日本に停滞する梅雨前線に向かって、台風第2号からの非常に暖かく湿った空気が流れ込んでいるため、香川県では大気の状態が不安定となっています。前線は3日朝には東日本太平洋側まで南下する見込みです。
- ・これまでの大雨により地盤の緩んでいる所がありますので、引き続き土砂災害に警戒してください。

【その他】

- ・ありません。

1. 気象情報
※別紙のとおり

2. 県水防対応状況
6月2日 6時33分 県水防本部設置

3. 雨量状況
累計雨量：明神（まんのう町）134mm
川奥（まんのう町）133mm
堀山（高松市）128mm

最大時間雨量：（2日 8～9時）川奥（まんのう町）36mm
（2日 8～9時）明神（まんのう町）36mm
（2日 8～9時）美合（まんのう町）34mm

4. 河川水位状況
避難判断水位以上無し

河川砂防課 担当 藤田 内線 4219 (ダイヤルイン 087-832-3538)
--

5. 市町水防本部の設置状況
※別紙のとおり

危機管理課 担当 神田 内線 2484 (ダイヤルイン 087-832-3190)
--

6. ダム管理情報
※別紙のとおり

河川砂防課 担当 島田 内線 4237 (ダイヤルイン 087-832-3541)
--

7. 通行規制情報
※別紙のとおり

道路課 担当 溝内 内線 4181 (ダイヤルイン 087-832-3533)
--

8. 土砂災害警戒情報
なし

9. 被害状況
現時点で被害報告なし

10. その他
現時点で被害報告なし

■注意報・警報発表状況

R5.6.2 19:00現在

様式 2

一次	二次	種類	6/2	6/2	6/2	6/2	6/2	6/2	6/2	6/2	6/2	6/2	6/2	6/2	6/2	6/2	6/2	6/2	6/2
			2:57	6:33	7:10	7:58	8:14	8:37	8:46	8:53	9:08	9:31	9:47	10:05	11:29	12:51	14:31	16:12	
高松地域	高松市	大雨	○	●	●	●	●	●	●	●	●	●	●	●	●	●	●	●	●
		洪水							○	○	○	○	●	●	●	●	○	○	解除
		高潮																	
		暴風・強風																	
	直島町	大雨	○	○	○	○	○	○	○	○	○	○	○	○	○	○	○	○	○
		洪水																	
		高潮																	
		暴風・強風																	
小豆	土庄町	大雨	○	○	○	○	○	○	○	○	○	○	○	○	○	○	○	○	○
		洪水																	
		高潮																	
		暴風・強風																	
	小豆島町	大雨	○	○	○	○	○	○	○	○	○	○	○	○	○	○	○	○	○
		洪水																	
		高潮																	
		暴風・強風																	
東讃	さぬき市	大雨	○	○	○	○	○	○	○	○	○	○	○	○	○	○	○	○	○
		洪水																	
		高潮																	
		暴風・強風																	
	東かがわ市	大雨	○	○	○	○	○	○	○	○	○	○	○	○	○	○	○	○	○
		洪水																	
		高潮																	
		暴風・強風																	
三木町	大雨		○	○	○	○	○	○	○	○	○	○	○	○	○	○	○	○	
	洪水																		
	高潮																		
	暴風・強風																		
中讃	丸亀市	大雨	○	●	●	●	●	●	●	●	●	●	●	●	●	●	●	●	●
		洪水																	
		高潮																	
		暴風・強風																	
	坂出市	大雨	○	●	●	●	●	●	●	●	●	●	●	●	●	●	●	●	●
		洪水																	
		高潮																	
		暴風・強風																	
	善通寺市	大雨	○	●	●	●	●	●	●	●	●	●	●	●	●	●	●	●	●
		洪水																	
		高潮																	
		暴風・強風																	
	綾川町	大雨	○	○	○	○	○	○	○	○	○	○	○	○	○	○	○	○	○
		洪水																	
		高潮																	
		暴風・強風																	
宇多津町	大雨	○	○	○	○	○	○	○	○	○	○	○	○	○	○	○	○	○	
	洪水																		
	高潮																		
	暴風・強風																		
まんのう町	大雨	○	○	○	○	○	○	○	○	○	○	○	○	○	○	○	○	○	
	洪水																		
	高潮																		
	暴風・強風																		
琴平町	大雨	○	○	○	○	○	○	○	○	○	○	○	○	○	○	○	○	○	
	洪水																		
	高潮																		
	暴風・強風																		
多度津町	大雨	○	●	●	●	●	●	●	●	●	●	●	●	●	●	●	●	●	
	洪水																		
	高潮																		
	暴風・強風																		
西讃	観音寺市	大雨	○	○	○	○	○	○	○	○	○	○	○	○	○	○	○	○	○
		洪水																	
		高潮																	
		暴風・強風																	
三豊市	大雨	○	○	○	○	○	○	○	○	○	○	○	○	○	○	○	○	○	
	洪水																		
	高潮																		
	暴風・強風																		
注意報	大雨	16	12	12	10	10	8	8	8	8	8	8	2	1	5	7	11	0	
	洪水	0	0	2	4	2	2	2	8	12	9	7	6	6	6	13	3	0	
	高潮	0	0	0	0	0	0	0	0	0	0	0	0	0	0	0	0	0	
	強風	0	0	0	0	0	0	0	0	0	0	0	0	0	0	0	0	0	
	波浪	0	0	0	0	0	0	0	0	0	0	0	0	0	0	0	0	0	
警報	大雨	0	5	5	7	7	9	9	9	9	9	9	15	16	12	10	6	0	
	洪水	0	0	0	0	2	2	2	2	5	7	8	8	8	8	0	0	0	
	高潮	0	0	0	0	0	0	0	0	0	0	0	0	0	0	0	0	0	
	暴風	0	0	0	0	0	0	0	0	0	0	0	0	0	0	0	0	0	
	波浪	0	0	0	0	0	0	0	0	0	0	0	0	0	0	0	0	0	

● 警報
○ 注意報

現在時刻
2023/06/02
18:34

観測時刻
2023/06/02
18:00

時刻シフト

<戻る 進む>

シフト幅 24時間

最新 指定

表示間隔

1時間

サブウィンドウ選択

グラフ 経過表

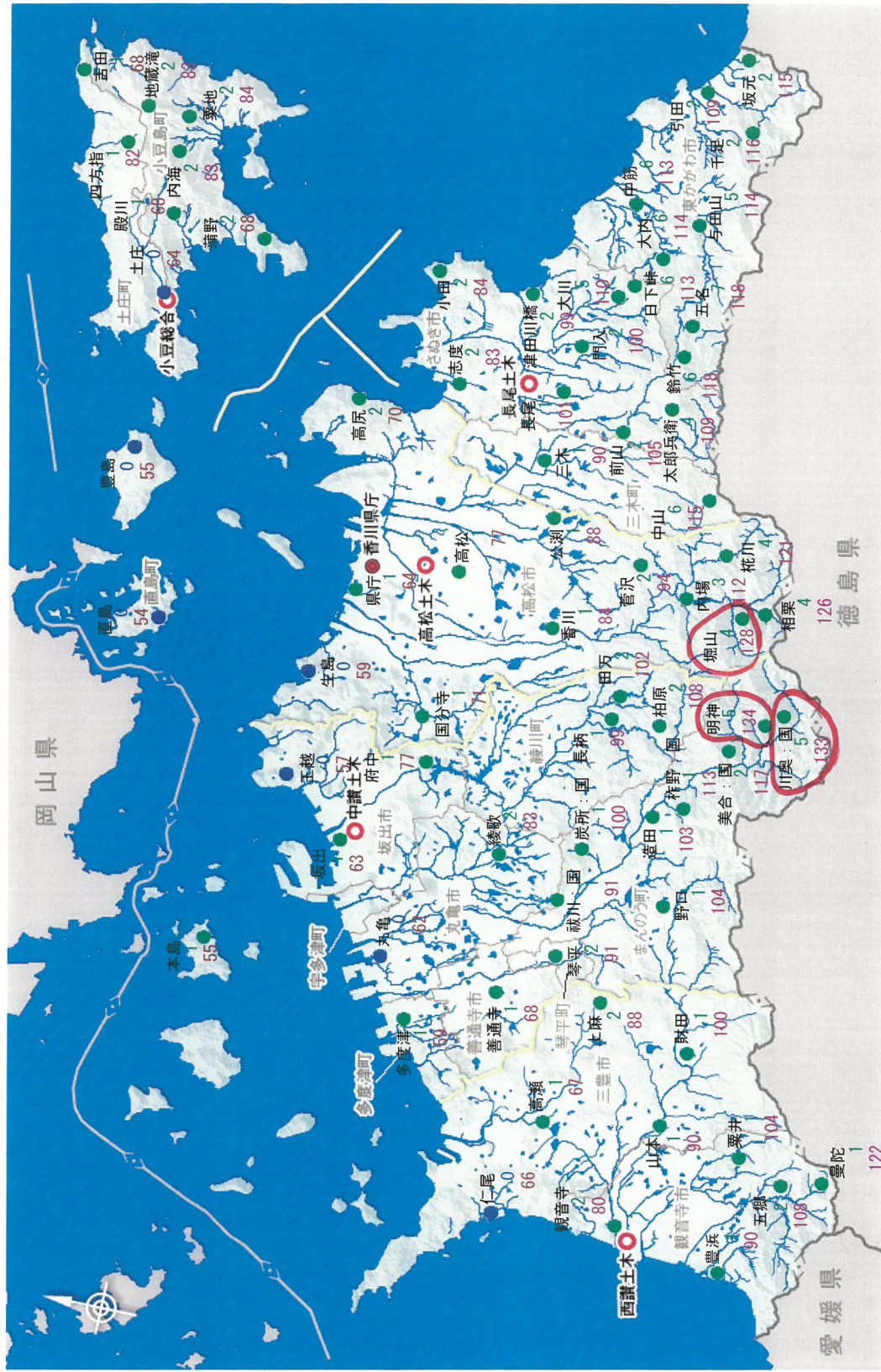
画面選択

雨量概況図

雨量一覧

雨量経過

雨量グラフ



表示内容	雨量(mm)	(5分, 10分, 30分, 時間)	(累計)
観測局名	●	0	0
雨量 (mm)	●	1 ~ 9	1 ~ 39
累計 (mm)	●	10 ~ 19	40 ~ 79
	●	20 ~ 39	80 ~ 149
	●	40以上	150以上

現在時刻
2023/06/02
18:34

観測時刻
2023/06/02
18:00

時刻シフト

<戻る

進む>

シフト幅 24時間

最新

指定

表示間隔

1時間

エリア選択

東讃地区

サブウィンドウ選択

グラフ 経過表

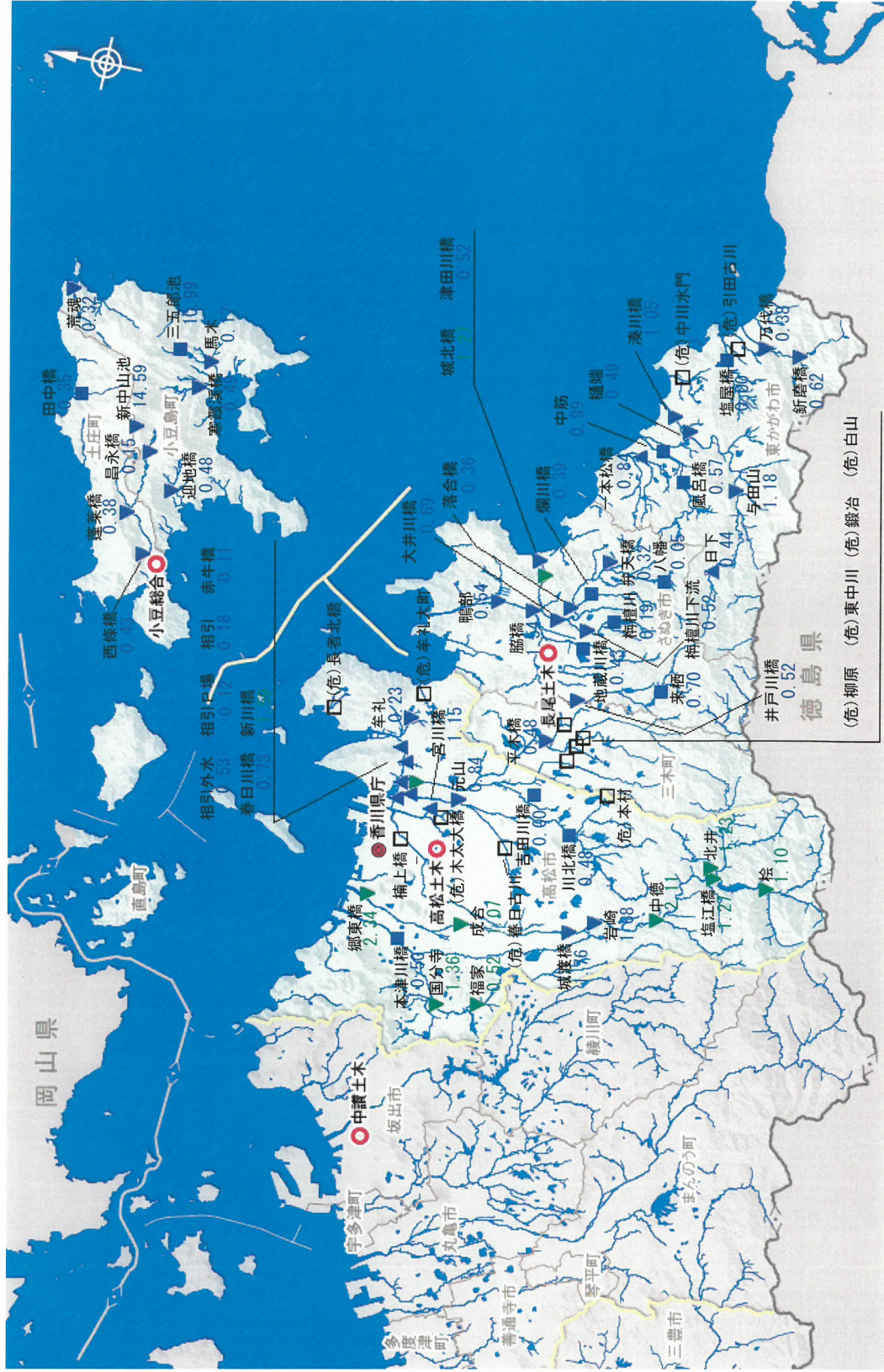
画面選択

雨水グラフ

水位経過

水位一覧

水位概況図



表示内容

観測局名

水位 (m)

水位 (m)

上昇 一定 下降

- ▲ 水防団待機水位未満
- ▲ 水防団待機水位以上
- ▲ はん瀝注意水位以上
- ▲ 避難判断水位以上
- ▲ はん瀝危険水位以上
- ▲ 堤防高水位以上

黒い太線マークは危機管理型水位計

現在時刻
2023/06/02
18:35

観測時刻
2023/06/02
18:00

時刻シフト

<戻る 進む>

シフト幅 24時間

最新 指定

表示間隔

1時間

エリア選択

西讃地区

サブウィンドウ選択

グラフ 経過表

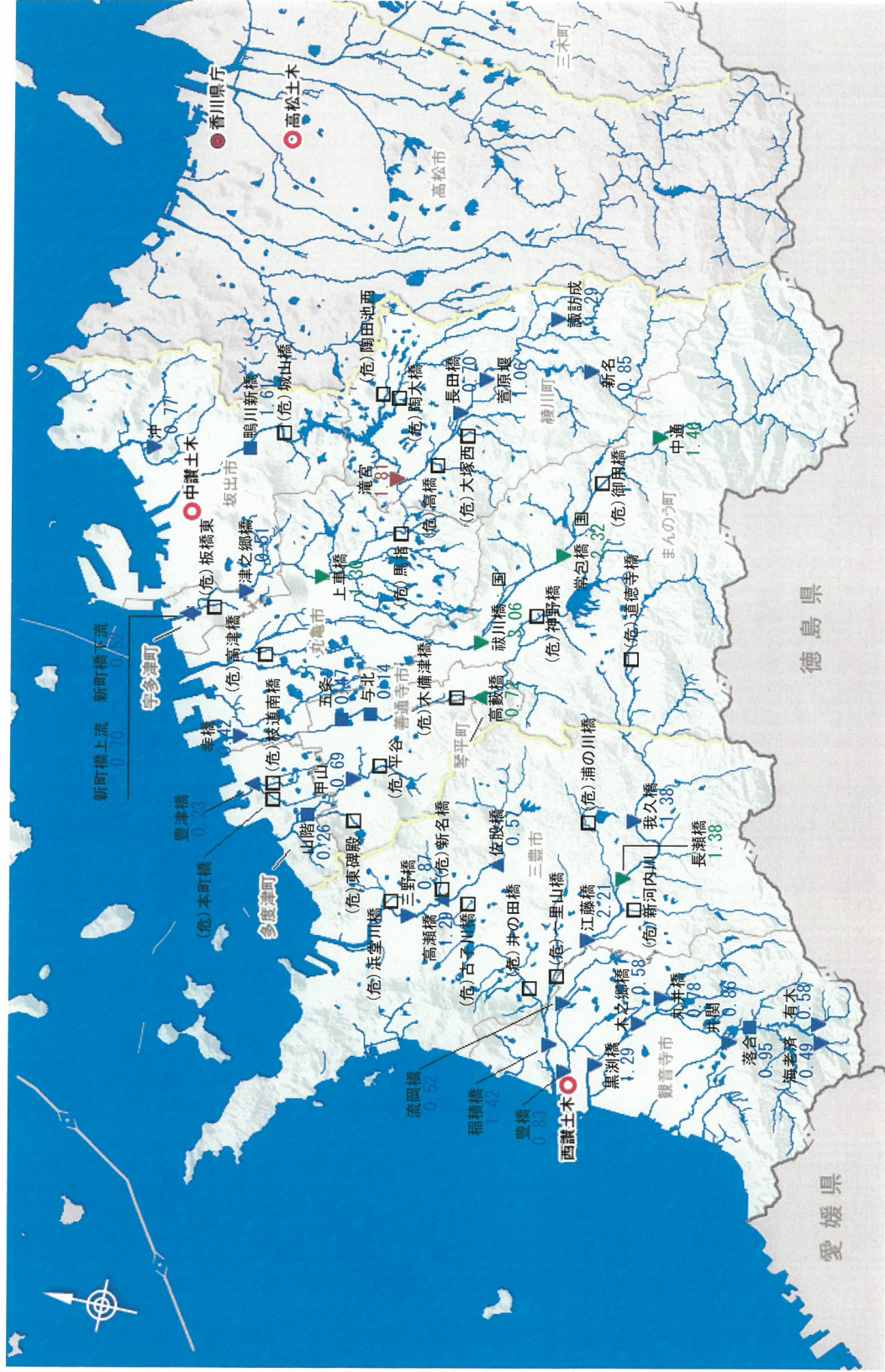
画面選択

水位概況図

雨水グラフ

水位経過

水位一覧



表示内容

観測局名
水位 (m)

水位 (m)

- | 水位 | 上昇 | 一定 | 下降 |
|-----------|----|----|----|
| 水防団待機水位未満 | ▲ | ■ | ▼ |
| 水防団待機水位以上 | ▲ | ■ | ▼ |
| はん蓋注意水位以上 | ▲ | ■ | ▼ |
| 避難判断水位以上 | ▲ | ■ | ▼ |
| はん蓋危険水位以上 | ▲ | ■ | ▼ |
| 堤防高水位以上 | ▲ | ■ | ▼ |

黒い太線マークは危機管理型水位計

異常気象等による通行規制区間

様式8

- 四国地方整備局 地域道路課
- 香川県警 交通管轄センター
- 香川県警 交通事務所 道路管理第一課
- 四国ブロック道路情報センター
- 日本道路情報センター(高松センター)
- 徳島県 道路整備課
- 愛媛県 道路維持課
- 西日本高速(株) 四国支社
- 日本道路情報センター(西日本高速高松)
- 香川県土木部道路課
- (公財)日本道路交通情報センター
- 香川県土木部駐在

現在

令和5年6月2日 19時00分

土木区分	番号	区	規制区間		路線		規制区間		規制原因	規制状況				時間		被害状況(有無)		備考	
			番号	内	外	番号	区間延長(km)	起点側地名		終点側地名	上下別	迂回路(有無)	開	始	除	時刻	時刻		人身
高松	1	継続	外	269	塩江香川高松自動車道	2	高松市勅使町	高松市郷東町	全面通行止	上下	6月2日	6月2日	8:40			無	無		
中讃	2	継続	内	438	国道438号	1.7	仲多度郡まんのう町川東	仲多度郡まんのう町川東	全面通行止	上下	6月2日	6月2日	9:00			無	無		
中讃	3	継続	内	108	勝浦三野線	5.5	仲多度郡まんのう町勝浦	仲多度郡まんのう町勝浦(県境)	全面通行止	上下	6月2日	6月2日	9:00			無	無		
中讃	4	継続	内	154	久保谷塩江線	2.1	仲多度郡まんのう町川東	仲多度郡まんのう町川東	全面通行止	上下	6月2日	6月2日	9:00			無	無		
中讃	5	継続	外	270	丸亀琴平観音寺自転車道線	4	丸亀市土器町西	丸亀市川西町南	全面通行止	上下	6月2日	6月2日	10:00			無	無		
中讃	6	継続	内	4	丸亀三好線	7.1	仲多度郡まんのう町塩入	仲多度郡まんのう町七箇(県境)	全面通行止	上下	6月2日	6月2日	9:00			無	無		
高松	7	継続	内	153	大滝上西線	9.3	高松市塩江町上西甲	高松市塩江町上西甲	全面通行止	上下	6月2日	6月2日	9:30			無	無		
西讃	8	継続	外	270	丸亀琴平観音寺自転車道線	4.4	三豊市山本町	観音寺市村黒町	全面通行止	上下	6月2日	6月2日	9:50			無	無		
高松	9	解除	外	30	塩江屋島西線	0.4	高松市亀田南町	高松市亀田南町	全面通行止解除	上下	6月2日	6月2日	12:00	6月2日	16:00	4:00	無	無	
長尾	10	解除	外	377	国道377号	0.1	東かがわ市入野山	東かがわ市入野山	片側交互通行解除	下	6月2日	6月2日	14:30	6月2日	17:40	3:10	無	無	

ダム洪水調節速報

様式 4

6月2日 19 時時点

ダム名	水系名	河川名	調節方式 (ダムの型式)	所在地 (市町名)	計画洪水 流量	計画最大 放流量	洪水量	貯水位			異常洪水時 防犯操作 水位 (m)	有効貯水容量 (A) (千m3)	洪水調節容量 (B) (千m3)	警戒水位 上段(開始) 下段(終了)	洪水量到達	状況	ゲートからの 初発開始 上段(予定) 中段(実績) 下段(終了)	洪水調節開始	異常洪水時防犯 操作開始 (ゲートシスは非常用 洪水は放流)	異常洪水時防犯 操作終了	洪水調節終了
								現在の 貯水位 (m)	洪水貯留 準備水位 (平常時最高 貯水位) (m)	貯水位 (m)											
千足	馬場川	千足川	自然	東かがわ市	140	25	20	124.64	129.0	-	1,690	790									
五名	湊川	湊川	ゲート	東かがわ市	150	90	80	145.92	146.0	144.9	536	0	2日11:20 (2日16:30)			2日13:00 (2日13:00) (2日16:30)					
大内	与田川	榑松川	ゲート	東かがわ市	48	19	8	58.07	62.2	62.5	904	104				2日18:30 (2日18:30)					
大川	津田川	津田川	ゲート	さぬき市	60	25	7	116.16	118.7	120.6	640	190	2日11:30 (2日16:30)								
門入	津田川	榑松川	自然	さぬき市	60	20	10	86.09	100.2	-	2,780	660									
前山	鴨部川	鴨部川	ゲート	さぬき市	128	42	10	132.50	137.0	141.1	1,830	810									
内場	香東川	内場川	ゲート	高松市	420	140	90	258.48	258.5	259.1	7,975	775	2日9:25			2日11:15 (2日11:15)					
内海	別当川	別当川	自然	小豆島町	130	85	20	70.76	70.0	-	915	580	2日10:30 (2日14:40)								
殿川	佐法川	殿川	ゲート	小豆島町	113	53	18	161.48	164.0	163.7	620	40	2日10:00 (2日15:15)								
粟地	安田大川	安田大川	自然	小豆島町	65	24	20	62.95	66.3	-	700	200									
吉田	吉田川	吉田川	自然	小豆島町	140	76	32	110.49	109.5	-	2,100	810	2日11:20 (2日14:00)								
長柄	綾川	綾川	ゲート	綾川町	470	260	22	123.19	123.5	123.3	4,110	310	2日9:05	2日9:20		2日9:45 (2日9:55)	2日9:20				2日15:32
田万	綾川	田万川	自然	綾川町	95	30	18	175.23	174.1	-	1,450	1,050									
五郷	作田川	前田川	ゲート	観音寺市	180	76	18	189.93	189.5	190.5	2,250	400	2日9:00	2日9:10		2日9:30 (2日9:30)	2日9:10				2日15:40
粟井	作田川	粟井川	自然	観音寺市	41	21	8	210.79	210.0	-	540	290	2日10:40 (2日16:20)								
府中	綾川	綾川	-	坂出市	1,250	1,250	150	31.49	32.0	-	8,000	-	2日7:00			2日9:30 (2日9:30)					
柘川	香東川	柘川	-	高松市	190	100	16	346.05	352.0	-	10,290	2,760	2日9:40								

(注) 下線部は、前回からの変更箇所を示す。

一般被害集計表

様式13

令和5(2023)年6月2日 19時00分 現在

1 主な被害状況等

	水防本部		災害対策本部		人的被害(人)			住家被害(棟)					非住家被害(棟)		
	設置	解散	設置	解散	死者	行方不明	負傷者		全壊	半壊	一部破損	床上浸水	床下浸水	公共建物	その他
							重傷	軽傷							
高松市	6月2日06:33														
丸亀市	6月2日06:33	6月2日16:12													
坂出市	6月2日06:33	6月2日14:31													
善通寺市	6月2日06:33	6月2日16:50													
観音寺市	6月2日07:58														
さぬき市	6月2日11:29														
東かがわ市															
三豊市	6月2日07:58														
土庄町	6月2日10:05	6月2日14:31													
小豆島町	6月2日10:05	6月2日12:54													
三木町	6月2日10:05														
直島町	6月2日10:05	6月2日12:54													
宇多津町	6月2日10:05	6月2日12:54													
綾川町	6月2日09:31	6月2日16:20													
琴平町	6月2日08:37	6月2日16:12													
多度津町	6月2日06:33	6月2日12:54													
まんのう町	6月2日08:40														
計	16	10	0	0	0	0	0	0	0	0	0	0	0	0	0

2 特記事項

【避難情報】

・別添「令和5年6月2日の大雨に伴う避難情報」とおり

※被害や避難情報は、18時45分までに県へ報告があり確認できた情報を記載しています。特に避難指示等の住民発令は、防災行政無線等での住民への周知を最優先させるため、市町から県への報告が遅れる場合もありますので、御理解ください。

<避難所情報>

市町名	開設中の 避難所数(※)	避難世帯数人数集計		備考
		避難 世帯数	避難 人数	
高松市	0	0	0	
丸亀市	0	0	0	
坂出市	0	0	0	
善通寺市	0	0	0	
観音寺市	0	0	0	
さぬき市	2	0	0	別紙「避難情報」のとおり避難情報発令中
東かがわ市	0	0	0	
三豊市	0	0	0	
土庄町	0	0	0	
小豆島町	0	0	0	
三木町	4	0	0	別紙「避難情報」のとおり避難情報発令中
直島町	0	0	0	
宇多津町	0	0	0	
綾川町	0	0	0	
琴平町	0	0	0	
多度津町	0	0	0	
まんのう町	9	0	0	別紙「避難情報」のとおり避難情報発令中
計	15	0	0	

※開設中の避難所情報は、『かがわ防災Webポータル』(<https://www.bousai-kagawa.jp/>)で公表し、随時、最新情報に更新されています。

市町名	避難所名	避難世帯数	避難人数	備考
さぬき市	前山活性化センター	0	0	
	多和診療所	0	0	
	小計	0	0	
三木町	三木町防災センター	0	0	
	老人福祉会館あけぼの荘	0	0	
	旧神山小中学校	0	0	
	旧小叢小中学校	0	0	
	小計	0	0	
まんのう町	琴南農村環境改善センター	0	0	
	琴南公民館	0	0	
	琴南総合センター	0	0	
	長炭地区活性化センター	0	0	
	吉野公民館	0	0	
	神野公民館	0	0	
	四条公民館	0	0	
	高篠公民館	0	0	
	仲南公民館	0	0	
小計	0	0		
合計		0	0	

市町名	地区名	【警戒レベル5】緊急安全確保			【警戒レベル4】避難指示			【警戒レベル3】高齢者等避難			
		発令日時	解除日時	対象 世帯数 人数	発令日時	解除日時	対象 世帯数 人数	発令日時	解除日時	対象 世帯数 人数	
高松市	国分寺北部地区(本津川浸水想定区域)			0			0	06/02 11:00	06/02 14:31	1,556	3,431
	国分寺南部地区(本津川浸水想定区域)			0			0	06/02 11:00	06/02 14:31	2,010	4,731
	鬼無地区(本津川浸水想定区域)			0			0	06/02 11:00	06/02 14:31	716	1,552
	香西地区(本津川浸水想定区域)			0			0	06/02 11:00	06/02 14:31	2,544	5,153
	檜紙地区(本津川浸水想定区域)			0			0	06/02 11:00	06/02 14:31	114	278
丸亀市	弦打地区(本津川浸水想定区域)			0			0	06/02 11:00	06/02 14:31	2,567	4,864
	小計			0			0	06/02 09:40	06/02 14:31	9,507	20,009
坂出市	大東川沿川の区域(飯山地区)			0			0	06/02 09:40	06/02 14:31	450	1,300
	小計			0			0			0	0
善通寺市	与北地区			0			0	06/02 09:08	06/02 15:15	500	2,000
	南部地区(与北地区を除く)			0			0	06/02 09:08	06/02 15:15	800	3,200
	西部地区			0			0	06/02 09:08	06/02 15:15	700	2,800
	岩原地区			0			0	06/02 09:08	06/02 15:15	700	2,800
	大森町(与北地区)			0			0	06/02 09:08	06/02 15:15	700	2,800
観音寺市	小計			0			69			2,700	10,800
	流岡町(五十石地区)			0			0	06/02 09:00	06/02 14:31	18	33
さぬき市	高室地区・栗井町(奥谷地区・五郷地区・萩原地区)の高層・大滝・紀伊地区の池ノ内・室前・和田地区の野々池・大坪・院内・本村・箕浦地区			0			0	06/02 09:00	06/02 17:00	2,668	6,287
	小計			0			0			2,686	6,320
東かがわ市	前山			0			0	06/02 14:00		134	265
	多和			0			0	06/02 14:00		200	383
三豊市	小計			0			0			334	648
	土庄町			0			0			0	0
小豆島町	小計			0			0			0	0
	三木町			0			0	06/02 12:25		11,979	27,213
直島町	小計			0			0			11,979	27,213
	宇多津町			0			0			0	0
綾川町	東分地区			0			0	06/02 09:31	06/02 16:20	156	442
	粉所西部地区			0			0	06/02 09:31	06/02 16:20	109	259
	粉所東地区			0			0	06/02 09:31	06/02 16:20	174	507
	山田上地区			0			0	06/02 09:31	06/02 16:20	362	1,010
	山田下地区			0			0	06/02 09:31	06/02 16:20	466	1,383
琴平町	羽床上地区			0			0	06/02 09:31	06/02 16:20	559	1,331
	小計			0			0	06/02 11:00	06/02 16:20	2,082	5,511
多度津町	山治い			0			0	06/02 11:00	06/02 16:20	4,192	8,407
	小計			0			0	06/02 11:00	06/02 12:54	831	1,722
まんのう町	全域			0			0	06/02 10:10		7,451	17,480
	小計			0			69			4,212	9,410
計				0			300			42,212	99,410