

香川県土地利用基本計画の変更について

令和5年3月

香 川 県

別紙様式
変更内容説明書

1 五地域区分の変更概要

(1)総括表

五地域区分	現行計画の面積		変更する面積			変更後の計画面積	
	面積(ha) (①)	割合(%) (①/県土面積)	拡大面積(ha) (②)	縮小面積(ha) (③)	差引面積(ha) (④:②-③)	面積(ha) (⑤:①+④)	割合(%) (⑥:⑤/県土面積)
都市地域(a)	80,084	42.7			0	80,084	42.7
農業地域(b)	143,605	76.5			0	143,605	76.5
森林地域(c)	96,571	51.5		11	-11	96,560	51.4
自然公園地域(d)	20,543	10.9			0	20,543	10.9
自然保全地域(e)	93	0.0			0	93	0.0
五地域計 (f:a+b+c+d+e)	340,896	181.6	0	11	-11	340,885	181.6
白地地域	561	0.3				561	0.3
県土面積	187,691	100.0				187,691	100.0

注1:県土面積は、令和4年7月現在の国土地理院公表の県土面積である。

注2:五地域区分の面積は、土地利用基本計画上で計測したものである。

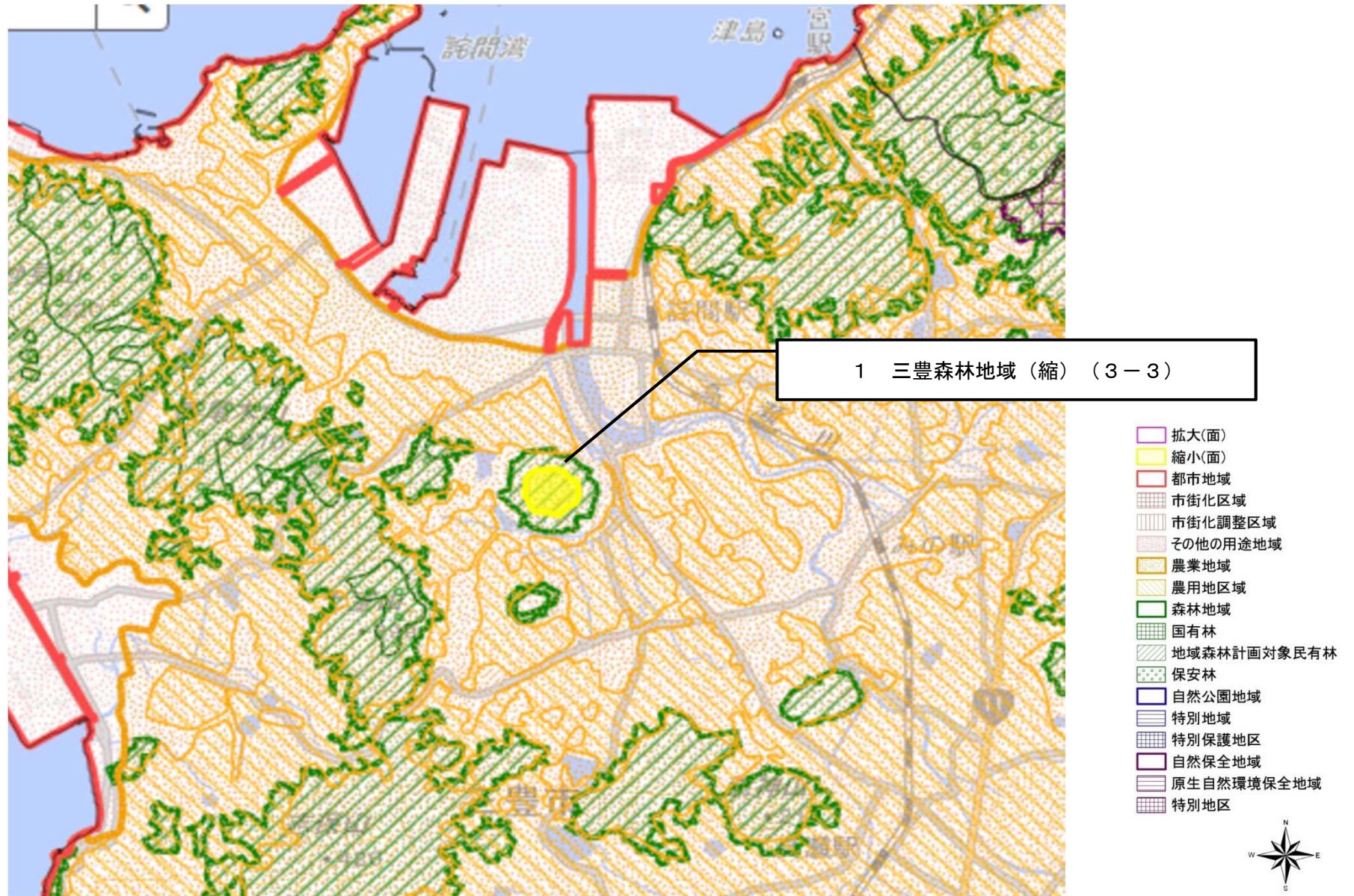
2 計画図(変更区域・変更位置図)

別添のとおり

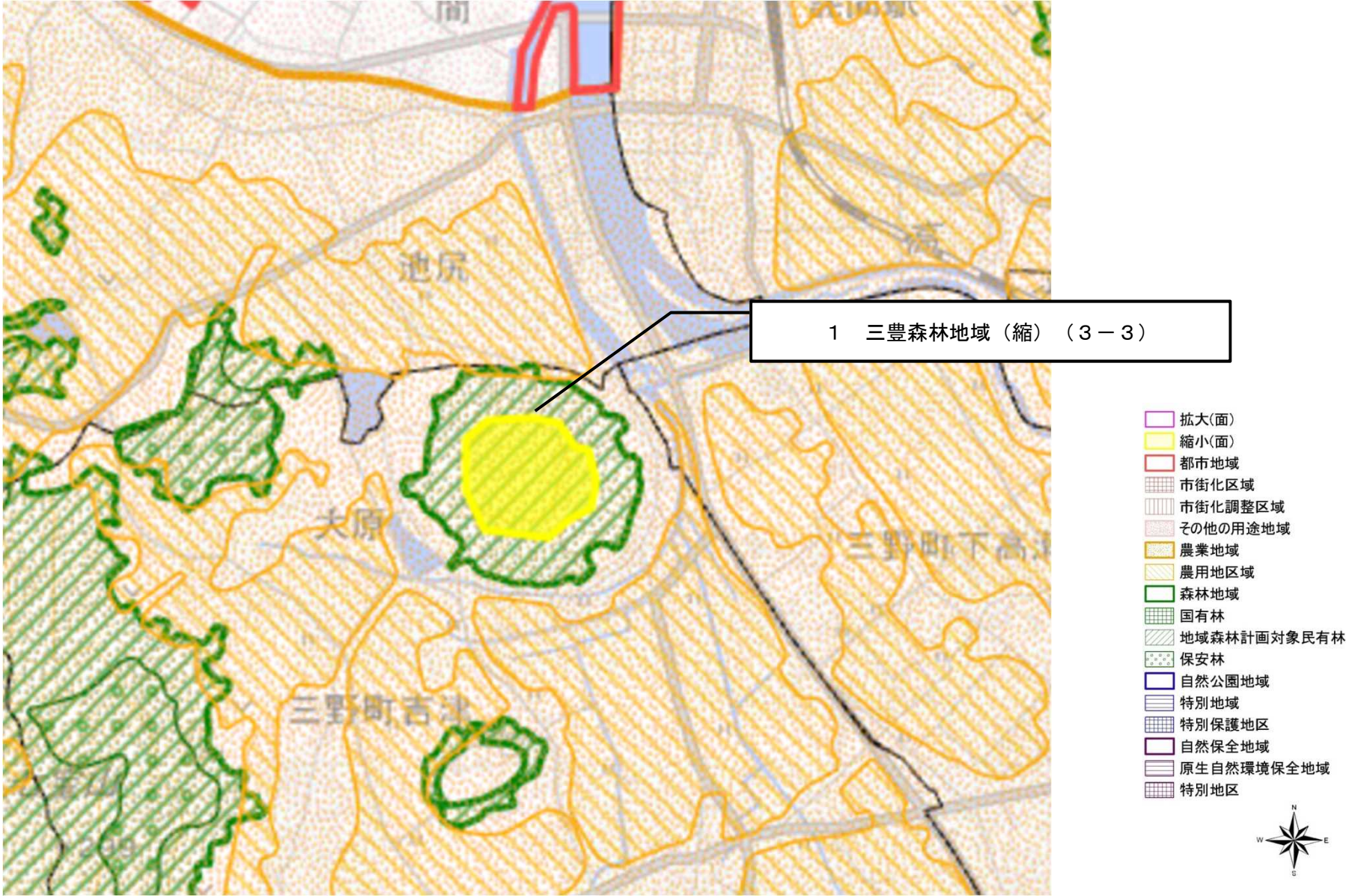
3 計画書

計画書の項目	変更前の記述	変更後の記述	変更を必要とする理由
変更なし			

変更位置図 1

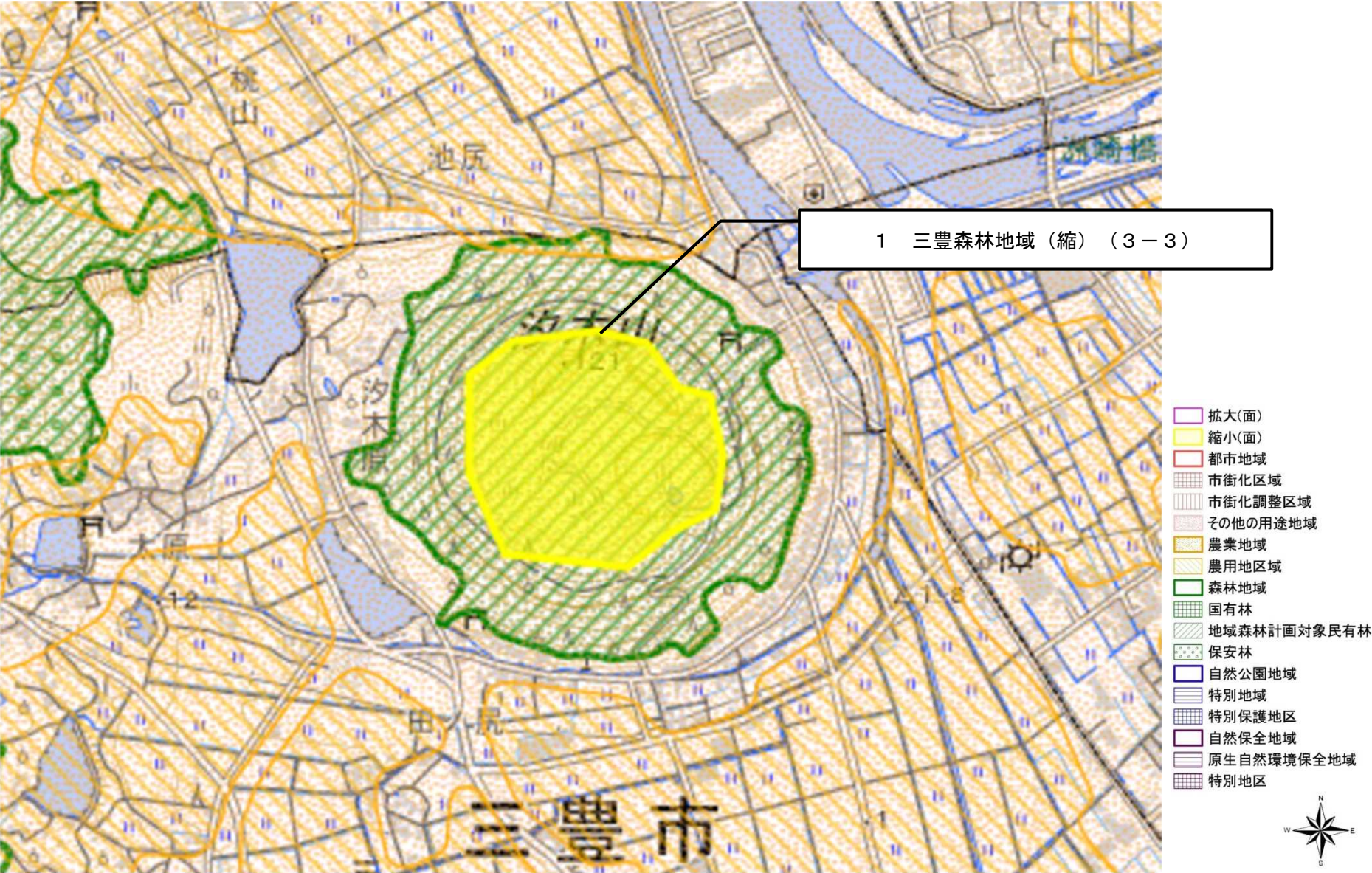


変更区域図 1



図の中心位置 : 34.210, 133.685 (北緯,東経) 縮尺 1:50000

変更区域図 1



図の中心位置： 34.210, 133.685（北緯,東経） 縮尺 1:25000