

気象情報及び水防状況

(香川県水防本部 内線 4141、4142、4143
ダイヤル 087-832-3545)

平成 30 年 9 月 30 日 21 時 00 分現在

平成 30 年台風第 24 号による大雨について (第 15 報)

【台風第 24 号について】

- <台風>非常に強い台風第 24 号は、30 日夜のはじめ頃 (18~21 時) に香川県に最も接近する見込みです。
- <暴風・高波>台風の接近に伴い風が強まり、30 日の夜のはじめ頃にかけて海上を中心に猛烈な風が吹き、波が高くなる見込みです。
- <大雨>台風本体周辺の雨雲がかかり、30 日夜のはじめ頃に雷を伴った猛烈な雨が降る見込みです。
局地的には 1 時間 80 ミリの猛烈な雨となる見込みです。30 日 18 時から 1 日 18 時までの 24 時間の雨量が多いところで 150 ミリとなるおそれがあります。

【警戒事項】

- 暴風、高波に厳重に警戒してください。
- 降り続く大雨により、高松市、観音寺市、さぬき市、三豊市、三木町、まんのう町では土砂災害の危険度が高まっています。溪流や崖の近くなど土砂災害の発生しやすい地区にお住まいの方は、早めの避難を心がけるとともに、市町から発表される避難勧告などの情報に注意してください。
- 平成 30 年 7 月豪雨の被災箇所も含めて、大雨による土砂災害、低い土地の浸水、河川の増水や氾濫に厳重に警戒してください。
- 落雷、竜巻などの激しい突風に十分注意してください。
- 屋外での作業や不要な外出は控え、海岸や増水した河川・用水路など危険な場所には絶対に近づかないようお願いします。
- ダム上流域のまとまった降雨により、千足ダム、五名ダム、大内ダム、大川ダム、門入ダム、前山ダム、内場ダム、内海ダム、殿川ダム、粟地ダム、吉田ダム、長柄ダム、田万ダム、五郷ダム、粟井ダム、府中ダムが洪水に備えるため警戒体制に入っておりますので、今後の降雨状況やダム放流状況に注意してください。
- 今後の洪水に備えて必要な空き容量を確保するため、以下のダムにおいて放流を継続しています。川の水が急に増えることがあるので注意してください。

・放流開始時刻	内場ダム	30 日 12 時 15 分
	五名ダム	30 日 14 時 30 分
	前山ダム	30 日 15 時 10 分
	府中ダム	30 日 15 時 30 分
	大川ダム	30 日 16 時 00 分
	五郷ダム	30 日 16 時 30 分
	長柄ダム	30 日 17 時 00 分
	殿川ダム	30 日 17 時 30 分
	大内ダム	30 日 20 時 00 分

- 気象台が段階的に発表する警報・注意報など気象情報に留意するとともに、危険度分布を活用し、市町の避難勧告等に従って、避難をお願いします。
- 大雨等により、避難場所までの移動が危険と思われる場合は、近くのより安全と思われる建物（最上階が浸水しない建物、川沿いでない建物等）に移動しましょう。
- 外出すら危険と思われる場合は、建物内のより安全と思われる部屋（上層階の部屋、山からできるだけ離れた部屋）に移動しましょう。

【台風第24号に関する防災シナリオ】

○3時間ごとの気象情報に関する注意事項を記載しています。

※別紙のとおり

1. 気象情報

※別紙のとおり

2. 県水防対応状況

9月30日 6時20分 県水防本部設置

3. 雨量状況

累計雨量：千足（東かがわ市川股）257 mm
与田山（東かがわ市与田山）231 mm
大内（東かがわ市水主）224 mm

最大時間雨量：(30日18～19時) 千足（東かがわ市川股）43 mm
(30日14～15時) 三木（三木町氷上）38 mm
(30日15～16時) 与田山（東かがわ市与田山）36 mm

4. 河川水位状況

氾濫注意水位以上

千足川（新磨橋）東かがわ市川股、湊川（湊川橋）東かがわ市白鳥、
与田川（風呂橋）東かがわ市水主、爛川（爛川橋）さぬき市大川町富田、
香津田川（津田川橋）さぬき市津田町、津田川（城北橋）さぬき市津田町津田、
東川（塩江橋）高松市塩江町安原上、香東川（中徳）高松市塩江町安原下、
香東川（成合）高松市成合町、香東川（郷東橋）高松市郷東町、
本津川（国分寺）高松市国分寺町新名、綾川（滝宮）綾川町北、
土器川（中通）まんのう町、弘田川（甲山）善通寺市弘田町、
金倉川（高藪橋）琴平町高藪、弘田川（山階）多度津町山階、
柞田川（井関）観音寺市大野原町井関

避難判断水位以上

新川（新川橋）高松市屋島西町、財田川（長瀬橋）三豊市山本町財田西

氾濫危険水位以上

本津川（福家）高松市国分寺町福家

河川砂防課 担当 谷本 内線 4217
(ダイヤル 087-832-3538)

5. ダム管理情報

※別紙のとおり

放流中

五名ダム、大内ダム、大川ダム、前山ダム、内場ダム、
殿川ダム、長柄ダム、五郷ダム、府中ダム

洪水調節中

千足ダム、大川ダム、前山ダム、内場ダム、
殿川ダム、長柄ダム、五郷ダム、粟井ダム

河川砂防課 担当 金本 内線 4218
(ダイヤル 087-832-3542)

6. 港湾の潮位、風向、風速
潮位 注意報基準潮位以上 なし
風向・風速 ※別紙のとおり

港湾課 担当 中村 内線 4256
(ダイヤル 087-832-3553)

7. 市町水防本部の設置解散状況
※別紙のとおり

危機管理課 担当 本田 内線 2476
(ダイヤル 087-832-3190)

8. 避難情報
※別紙のとおり

危機管理課 担当 本田 内線 2476
(ダイヤル 087-832-3190)

9. 通行規制情報
※別紙のとおり

道路課 担当 王尾 内線 4183
(ダイヤル 087-832-3533)

10. 被害情報

- (1) 一般被害 (人的・住家等)

【人的】

- ・ 負傷者 (軽傷) 1名

【非住家】

- ・ さぬき市寒川町で空き家1棟の倒壊

- (2) 県有施設被害

- ・ 公営住宅等

※別紙のとおり

- ・ 県総合運動公園サッカー・ラグビー場
観覧席屋根の落下 (2カ所)
西側: 約5m×約5m
東側: 約5m×約2.5m

危機管理課 担当 本田 内線 2476
(ダイヤル 087-832-3190)

住宅課 担当 児玉 内線 4357
(ダイヤル 087-832-3580)

教育委員会 担当 和田 内線 5327
保健体育課 (ダイヤル 087-832-3761)

11. 交通機関運行状況
※別紙のとおり

交通政策課 担当 大西 内線 2214
(ダイヤル 087-832-3156)

12. 主な県施設の休業情報
※別紙のとおり

危機管理課 担当 本田 内線 2476
(ダイヤル 087-832-3190)

13. 土砂災害警戒情報

9月30日(日) 15:55 香川県土砂災害警戒情報第1号を発表

警戒対象地域: 観音寺市

9月30日(日) 16:25 香川県土砂災害警戒情報第2号を発表

警戒対象地域: 観音寺市、さぬき市

9月30日(日) 16:40 香川県土砂災害警戒情報第3号を発表

警戒対象地域: 高松市、観音寺市、さぬき市、三木町

9月30日(日) 19:25 香川県土砂災害警戒情報第4号を発表

警戒対象地域: 高松市、観音寺市、さぬき市、三豊市、三木町、まんのう町

河川砂防課 担当 高橋 内線 4219
(ダイヤル 087-832-3543)

平成30年台風第24号に関する防災シナリオ(中心コース)

平成30年9月30日16時現在 高松地方気象台

		30日			10月1日							
		15-18時	18-21時	21-24時	0-3時	3-6時	6-9時	9-12時	12-15時	15-18時	18-21時	21-24時
		夕方	夜の はじめ頃	夜遅く	未明	明け方	朝	昼前	昼過ぎ	夕方	夜の はじめ頃	夜遅く
台風最接近		最接近	最接近									
大雨(浸水) (ミリ)	全域	70	80	40								
大雨(土砂)	全域											
洪水	全域											
暴風 (メートル)	陸上	25	25	20	12	12						
	海上	30	30	25	15	15						
波浪 (メートル)	全域	3	3	2.5	1.5	1.5						
高潮 (メートル)	全域	1.6										
警報級		注意報級										

10月1日にかけての香川県の雨、風、波の予想

30日の1時間降水量(多い所)
80ミリ

30日18時から10月1日18時までの24時間降水量(多い所)
150ミリ

30日 最大風速(最大瞬間風速)
陸上 25メートル(35メートル)
海上 30メートル(45メートル)
波 最大波高 3m

10月1日 最大風速(最大瞬間風速)
陸上 12メートル(25メートル)
海上 15メートル(25メートル)
波 最大波高 1.5m

30日の高潮の予想
30日18時頃にかけて高潮に注意
予想される最高潮位 高松港 標高 1.6メートル

※台風第24号に関する防災シナリオは、これが最終となります。
最新の警報や注意報、気象情報等を参照してください。

■注意報・警報発表状況

細分区域		種類	9/29	9/30	9/30	9/30	9/30							
一次	二次		18:14	6:17	9:13	13:22	17:51							
高松地域	高松市	大雨	○	○	●	●	●							
		洪水		○	○	○	○							
		高潮		○	○	○	○	解除						
		暴風・強風	○	●	●	●	●							
	直島町	波浪	○	●	●	●	●							
		大雨	○	○	○	○	○							
		洪水		○	○	○	○							
		高潮		○	○	○	○	解除						
小豆	土庄町	暴風・強風	○	●	●	●	●							
		波浪	○	●	●	●	●							
		大雨	○	○	○	○	○							
		洪水		○	○	○	○							
	小豆島町	高潮		○	○	○	○	解除						
		暴風・強風	○	●	●	●	●							
		波浪	○	●	●	●	●							
		大雨	○	○	○	○	○							
東讃	さぬき市	洪水		○	○	○	○							
		高潮		○	○	○	○	解除						
		暴風・強風	○	●	●	●	●							
		波浪	○	●	●	●	●							
	東かがわ市	大雨	○	○	○	○	○							
		洪水		○	○	○	○							
		高潮		○	○	○	○	解除						
		暴風・強風	○	●	●	●	●							
	三木町	波浪	○	●	●	●	●							
		大雨	○	○	○	○	○							
		洪水		○	○	○	○							
		暴風・強風	○	●	●	●	●							
中讃	丸亀市	大雨	○	○	○	○	○							
		洪水		○	○	○	○							
		高潮												
		暴風・強風	○	●	●	●	●							
	坂出市	波浪	○	●	●	●	●							
		大雨	○	○	○	○	○							
		洪水		○	○	○	○							
		高潮												
	善通寺市	暴風・強風	○	●	●	●	●							
		波浪	○	●	●	●	●							
		大雨	○	○	○	○	○							
		洪水		○	○	○	○							
	綾川町	高潮												
		暴風・強風	○	●	●	●	●							
		波浪	○	●	●	●	●							
		大雨	○	○	○	○	○							
		洪水		○	○	○	○							
		高潮												
		暴風・強風	○	●	●	●	●							
		波浪	○	●	●	●	●							
	宇多津町	大雨	○	○	○	○	○							
		洪水		○	○	○	○							
		高潮												
		暴風・強風	○	●	●	●	●							
まんのう町	波浪	○	●	●	●	●								
	大雨	○	○	○	○	○								
	洪水		○	○	○	○								
	暴風・強風	○	●	●	●	●								
琴平町	大雨	○	○	○	○	○								
	洪水		○	○	○	○								
	高潮													
	暴風・強風	○	●	●	●	●								
多度津町	波浪	○	●	●	●	●								
	大雨	○	○	○	○	○								
	洪水		○	○	○	○								
	高潮													
西讃	観音寺市	暴風・強風	○	●	●	●	●							
		波浪	○	●	●	●	●							
		大雨	○	○	○	○	○							
		洪水		○	○	○	○							
	三豊市	高潮												
		暴風・強風	○	●	●	●	●							
		波浪	○	●	●	●	●							
		大雨	○	○	○	○	○							
注意報	洪水			17	3	3								
	高潮			6	6	6								
	強風	17												
	波浪	12												
	大雨			17	16	17								
警報	洪水				13	14								
	高潮													
	暴風		17	17	17	17								
	波浪		12	12	12	12								

○ 注意報

● 警報

現在時刻
2018/09/30
21:02

観測時刻
2018/09/30
21:00

時刻シフト

<戻る 進む>

シフト幅 1時間

最新 指定

表示間隔

1時間

サブウィンドウ選択

グラフ 経過表

画面選択

雨量概況図

雨量一覧

雨量経過

雨量グラフ



表示内容	雨量(mm)	(5分,10分,30分,時間)	(累計)
観測局名	●	0	0
雨量(mm)	●	1 ~ 9	1 ~ 39
累計(mm)	●	10 ~ 19	40 ~ 79
	●	20 ~ 39	80 ~ 149
	●	40以上	150以上

現在時刻

2018/09/30
21:02

観測時刻

2018/09/30
21:00

時刻シフト

<戻る 進む>

シフト幅 1時間

最新 指定

表示 表示データの観測時刻を指定出来ます

1時間

サブウィンドウ選択

● グラフ ○ 経過表

画面選択

水位概況図

水位一覧

水位経過

雨水グラフ



表示内容	水位(m)			
観測局名	上昇	一定	下降	
水位(m)	▲	■	▼	水防団待機水位未満
	▲	■	▼	水防団待機水位以上
	▲	■	▼	はん濫注意水位以上
	▲	■	▼	避難判断水位以上

9月30日 21 時時点

ダム名	水系名	河川名	調節方式 <small>(自然orゲート)</small>	所在地 <small>(市町名)</small>	計画高水 流量 m3/s	計画最大 放流量 m3/s	洪水量 m3/s	貯水位			有効貯水容量 (A) (千m3)	洪水調節容量 (B) (千m3)	警戒体制	洪水量到達	状況	ゲートからの 放流開始 上段: 予定 下段: (実績)	洪水調節開始	異常洪水時防災 操作開始 (ゲートレスは非常用 洪水吐放流)	異常洪水時防災 操作終了	洪水調節終了
								現在の 貯水位 (m)	洪水貯留 準備水位 (平常時最高 貯水位) (m)	異常洪水時 防災操作 水位 (m)										
千足	馬宿川	千足川	自然	東かがわ市	140	25	20	128.17	125.0	—	1,690	1,150	30日14:15	30日18:40	洪水調節中		30日18:40			
五名	湊川	湊川	ゲート	東かがわ市	150	90	80	140.24	139.6	144.9	536	351	30日13:30		貯水位維持放流中	30日14:30 (30日14:30)				
大内	与田川	榎松川	ゲート	東かがわ市	48	19	8	59.53	60.0	62.5	904	330	30日14:25	30日16:00	利水容量内貯留中	30日17:30 (30日20:00)				
大川	津田川	津田川	ゲート	さぬき市	60	25	7	116.27	115.8	120.6	640	350	30日13:50	30日15:50	洪水調節中	30日16:00 (30日16:00)	30日16:10			
門入	津田川	梅檀川	自然	さぬき市	60	20	10	99.89	99.6	—	2,780	760	30日13:50	30日17:50 30日20:30低下	貯水位維持放流中		30日19:20			30日20:30
前山	鴨部川	鴨部川	ゲート	さぬき市	128	42	10	133.79	131.3	141.1	1,830	1,350	30日13:50	30日14:40	洪水調節中	30日15:00 (30日15:10)	30日15:30			
内場	香東川	内場川	ゲート	高松市	420	140	90	254.48	254.4	259.1	7,975	2,500	30日10:10	30日18:10	洪水調節中	30日12:00 (30日12:15)	30日20:30			
内海	别当川	别当川	自然	小豆島町	130	85	20	72.14	(70.0)	—	915	580	30日15:00	30日16:50 30日20:20低下	貯水位維持放流中		30日16:50			30日20:20
殿川	伝法川	殿川	ゲート	小豆島町	113	53	18	159.72	159.1	163.7	620	300	30日12:20	30日17:50	洪水調節中	30日17:30 (30日17:30)	30日17:50			
粟地	安田大川	安田大川	自然	小豆島町	65	24	20	64.63	62.9	—	700	380	30日15:00							
吉田	吉田川	吉田川	自然	小豆島町	140	76	32	112.15	(109.5)	—	2,100	810	30日15:00	30日18:50 30日19:10低下	貯水位維持放流中		30日18:50			30日19:10
長柄	綾川	綾川	ゲート	綾川町	470	260	22	121.19	118.2	123.3	4,110	1,940	30日13:10	30日14:10	洪水調節中	30日17:00 (30日17:00)	30日16:50			
田万	綾川	田万川	自然	綾川町	95	30	18	176.59	(174.1)	—	1,450	1,050	30日18:10							
五郷	柞田川	前田川	ゲート	観音寺市	180	76	18	184.55	182.6	190.5	2,250	1,300	30日15:05	30日15:30	洪水調節中	30日16:00 (30日16:30)	30日16:20			
粟井	柞田川	粟井川	自然	観音寺市	41	21	8	212.11	(210.0)	—	540	290	30日16:00	30日17:40	洪水調節中		30日17:40			
府中	綾川	綾川	-	坂出市	1,250	1,250	150	31.44	(32.0)	—	8,000	—	30日11:00	30日18:10	貯水位維持放流中	30日15:30 (30日15:30)				

注) 下線部は、前回からの変更箇所を示す。

風 向 風 速 観 測 表

(単位:m/s)

観測所名		9/30 6:10~ 7:00	9/30 7:00~ 8:00	9/30 8:00~ 9:00	9/30 9:00~ 10:00	9/30 10:00~ 11:00	9/30 11:00~ 12:00	9/30 12:00~ 13:00	9/30 13:00~ 14:00	9/30 14:00~ 15:00	9/30 15:00~ 16:00	9/30 16:00~ 17:00	9/30 17:00~ 18:00	9/30 18:00~ 19:00	9/30 19:00~ 20:00
三本松港	平均風速	8.1	8.8	10.8	10.2	11.2	11.8	14.1	19.0	19.7	18.8	20.4	20.3	18.4	17.5
	最大瞬間風速	9.9	10.6	13.4	13.8	18.3	17.2	20.1	23.6	26.0	27.2	32.6	27.2	23.0	22.4
	最大瞬間風速発生時	7:00	7:10	8:20	9:40	11:00	12:00	12:20	14:00	14:20	16:00	16:10	17:30	18:50	20:00
	風 向	東	東	東	東	南東	南東	南東	東	東	東南東	南東	東南東	北東	北北西
高松港	平均風速	6.0	6.6	7.4	5.7	9.6	11.3	13.8	16.7	18.5	18.9	19.1	17.4	16.8	18.3
	最大瞬間風速	8.1	9.0	11.4	8.5	16.3	18.0	20.4	34.6	33.7	34.0	31.2	29.3	36.5	31.6
	最大瞬間風速発生時	6:30	7:40	8:30	10:00	11:00	12:00	12:50	13:50	14:20	15:20	16:50	17:40	19:00	19:30
	風 向	東北東	東	東北東	北東	東北東	東北東	東北東	東北東	東北東	東北東	東北東	北東	北	北北西
土庄東港	平均風速	2.6	4.2	5.0	4.4	7.3	8.6	10.1	14.4	15.0	14.8	12.6	11.6	13.5	12.9
	最大瞬間風速	3.8	6.2	7.5	7.4	16.3	16.4	18.0	25.2	25.5	25.9	26.2	23.2	25.4	25.6
	最大瞬間風速発生時	7:00	7:30	8:30	10:00	11:00	11:40	13:00	14:00	15:00	15:20	16:40	17:10	18:50	19:50
	風 向	北東	北東	東北東	東南東	東	東南東	東北東	東北東	東北東	東	東北東	東南東	北東	北西
観音寺港	平均風速	5.1	4.9	6.2	6.8	9.2	9.4	8.4	8.9	9.2	9.4	8.6	10.2	12.5	12.6
	最大瞬間風速	10.5	10.7	11.2	12.1	16.5	15.6	16.6	18.2	17.5	18.8	19.5	17.9	25.2	25.4
	最大瞬間風速発生時	7:00	7:20	9:00	9:50	10:30	11:10	13:00	13:40	14:20	15:50	16:50	17:50	19:00	19:30
	風 向	北北東	北北東	北北東	北北東	北北東	北北東	北北東	北	北北東	北	北北西	北	北北西	北北西

観測所名	三本松港	高松港	土庄東港	観音寺港
観測者名	長尾土木事務所	高松港管理事務所	小豆総合事務所	西讃土木事務所
電 話	0879-52-2585	851-3442	0879-62-1383	0875-25-1001

平均風速 : 観測時間10分間の風程(m)を600秒で割り、1秒当たりの移動距離(m/s)であらわす。

最大瞬間風速 : 瞬間風速のうち最も大きいもの。

最大瞬間風速発生時 : 最大瞬間風速を記録したときの時間。

風 向 風 速 観 測 表

(単位:m/s)

観測所名		9/30	9/30	9/30	9/30	10/1	10/1	10/1	10/1	10/1	10/1	10/1	10/1	10/1	10/1
		20:00~ 21:00	21:00~ 22:00	22:00~ 23:00	23:00~ 0:00	0:00~ 1:00	1:00~ 2:00	2:00~ 3:00	3:00~ 4:00	4:00~ 5:00	5:00~ 6:00	6:00~ 7:00	7:00~ 8:00	8:00~ 9:00	9:00~ 10:00
三本松港	平均風速	16.1													
	最大瞬間風速	23.1													
	最大瞬間風速発生時	20:20													
	風 向	北西													
高松港	平均風速	20.0													
	最大瞬間風速	33.7													
	最大瞬間風速発生時	20:40													
	風 向	北北東													
土庄東港	平均風速	13.8													
	最大瞬間風速	24.9													
	最大瞬間風速発生時	20:10													
	風 向	北西													
観音寺港	平均風速	9.3													
	最大瞬間風速	18.1													
	最大瞬間風速発生時	20:10													
	風 向	北													

観測所名	三本松港	高松港	土庄東港	観音寺港
観測者名	長尾土木事務所	高松港管理事務所	小豆総合事務所	西讃土木事務所
電 話	0879-52-2585	851-3442	0879-62-1383	0875-25-1001

平均風速 : 観測時間10分間の風程(m)を600秒で割り、1秒当たりの移動距離(m/s)であらわす。

最大瞬間風速 : 瞬間風速のうち最も大きいもの。

最大瞬間風速発生時 : 最大瞬間風速を記録したときの時間。

一般被害集計表

様式13

平成30年9月30日 21時00分 現在

1 主な被害状況等

	水防本部		災害対策本部		人的被害(人)			住家被害(棟)					非住家被害(棟)		
	設置	解散	設置	解散	死者	行方不明	負傷者		全壊	半壊	一部破損	床上浸水	床下浸水	公共建物	その他
							重傷	軽傷							
高松市	9月30日6:17														
丸亀市	9月30日6:17														
坂出市	9月30日6:17							1							
善通寺市	9月30日9:13														
観音寺市	9月30日6:17														
さぬき市	9月30日6:17														1
東かがわ市	9月30日6:17														
三豊市	9月30日6:17														
土庄町	9月30日6:17														
小豆島町	9月30日6:17														
三木町	9月30日6:17														
直島町	9月30日6:17														
宇多津町	9月30日6:17														
綾川町	9月30日6:17														
琴平町	9月30日6:17														
多度津町	9月30日6:17														
まんのう町	9月30日6:17														
計	17														

2 特記事項

【避難情報】

- ・別添「平成30年台風第24号による大雨に伴う避難情報」のとおり
- ・別添の避難所(指定避難所、指定緊急避難場所)以外への避難者
高松市4名(男木島コミュニティセンター4名)

【人的被害】

- ・坂出市江尻町の駐車場で90代男性が、風にあおられ転倒(軽傷)

【非住家被害】

- ・さぬき市寒川町で空家1棟の倒壊

※被害や避難情報は、21時までに県へ報告があり確認できた情報を記載しています。特に避難勧告等の住民発令は、防災行政無線等での住民への周知を最優先させるため、市町から県への報告が遅れる場合もありますので、御理解ください。

平成30年台風第24号による大雨に伴う避難情報
 <避難勧告等>

平成30年9月30日21時00分 現在

市町名	地区名	避難指示(緊急)				避難勧告				避難準備・高齢者等避難開始			
		発令日時	解除日時	対象世帯数	対象人数	発令日時	解除日時	対象世帯数	対象人数	発令日時	解除日時	対象世帯数	対象人数
高松市	避難勧告・指示の地域を除く高松市域									9/30 06:00		186,439	406,583
	本津川沿線の国分寺町新居、福家、新名、柏原、国分					9/30 17:00		1,718	4,178				
	屋島西町浜北自治会	9/30 17:40		27	57								
	屋島(避難指示除)、庵治、牟礼、古高松の山間部					9/30 17:40		6,683	15,304				
	三条町と伏石町の古川沿い					9/30 18:10		57	125				
	平木池の北西部					9/30 18:40		125	275				
	小計			27	57			8,583	19,882			186,439	406,583
丸亀市	大東川沿いの地区					9/30 15:45		459	1,316				
	本島町、牛島、広島町、手島町及び									9/30 11:00		367	615
	土器町・飯野町・飯山町・綾歌町の山沿いの地区									9/30 11:00		1,023	2,429
	小計			0	0			459	1,316			1,390	3,044
坂出市	王越町					9/30 09:00		398	856				
	金山ニュータウンおよびそのふもと					9/30 09:00		56	113				
	坂出市内全域(避難勧告発令区域除く)									9/30 09:00		20,976	50,724
	小計			0	0			454	969			20,976	50,724
善通寺市	大麻町宮北地区・大麻団地					9/30 09:13		66	198				
	上記を除く市内の山沿・川沿地域									9/30 10:00		13,056	32,357
	小計			0	0			66	198			13,056	32,357
観音寺市	流岡町の一部(五十石地区)					9/30 17:00		18	40				
	奥谷地区					9/30 15:55		99	225				
	五郷地区					9/30 15:55		331	833				
	萩原地区の一部(高尾、大造)					9/30 15:55		76	218				
	紀伊地区の一部(池ノ内、宮前)					9/30 15:55		66	202				
	和田地区の一部(野々池、大坪、院内、本村)					9/30 15:55		242	706				
	箕浦地区					9/30 15:55		436	1,146				
	小計			0	0			1,268	3,370			0	0
さぬき市	さぬき市内全域					9/30 16:30		20,884	49,063				
	小計			0	0			20,884	49,063			0	0

市町名	地区名	避難指示(緊急)				避難勧告				避難準備・高齢者等避難開始			
		発令日時	解除日時	対象世帯数	対象人数	発令日時	解除日時	対象世帯数	対象人数	発令日時	解除日時	対象世帯数	対象人数
東かがわ市	東かがわ市内 全域					9/30 13:00		13,921	31,075				
	小計			0	0			13,921	31,075			0	0
三豊市	三豊市内全域(避難勧告発令地域以外)									9/30 10:10		20,102	51,195
	高瀬町麻、二ノ宮地区					9/30 19:25		1,890	4,769				
	山本町神田、河内地区					9/30 19:25		1,230	3,270				
	詫間町荘内地区					9/30 19:25		1,178	2,433				
	仁尾町曾保地区					9/30 19:25		210	582				
	財田町全域					9/30 19:25		1,458	3,911				
	小計			0	0			5,966	14,965			20,102	51,195
土庄町	土庄町内全域									9/30 08:00		6,755	14,033
	小計			0	0			0	0			6,755	14,033
小豆島町	小豆島町内全域									9/30 07:30		7,015	14,835
	小計			0	0			0	0			7,015	14,835
三木町	三木町全域(避難勧告が発令されている地域を除く)									9/30 08:30		9,502	24,499
	朝倉					9/30 16:50		146	320				
	鹿庭					9/30 16:50		350	765				
	小蓑					9/30 16:50		79	138				
	奥山					9/30 16:50		124	243				
	池戸(風呂谷、深谷)					9/30 16:50		41	88				
	井上(中谷、小谷、小原、立石、戸敷)					9/30 16:50		142	309				
	井戸(南山田、中代)					9/30 16:50		97	207				
	下高岡(駒足、駒足美季の森、白山)					9/30 16:50		247	596				
	上高岡(鴻ノ池)					9/30 16:50		43	116				
	田中(高原)					9/30 16:50		29	78				
小計			0	0			1,298	2,860			9,502	24,499	
宇多津町	宇多津町内全域									9/30 11:06		8,517	18,455
	小計			0	0			0	0			8,517	18,455
綾川町	町内全域(避難勧告が発令されている地域以外)									9/30 13:00		9,749	23,852
	本津川周辺の世帯					9/30 16:30		146	358				
	今滝川周辺の世帯					9/30 17:00		40	98				
	小計			0	0			186	456			9,749	23,852
琴平町	琴平町内全域(避難指示発令中の地区を除く)									9/30 08:00		4,295	9,176
	琴平町1241-9から琴平町1241-13	7/6 12:14		7	17								
	小計			7	17			0	0			4,295	9,176

市町名	地区名	避難指示(緊急)				避難勧告				避難準備・高齢者等避難開始			
		発令日時	解除日時	対象世帯数	対象人数	発令日時	解除日時	対象世帯数	対象人数	発令日時	解除日時	対象世帯数	対象人数
多度津町	多度津町全域									9/30 10:34		10,755	23,471
	小計			0	0			0	0			10,755	23,471
まんのう町	まんのう町全域									9/30 08:30		7,456	18,779
	小計			0	0			0	0			7,456	18,779
計				34	74			53,085	124,154			306,007	691,003

＜避難所の状況＞

市町名	開設中の避難所数(※)	避難世帯人数集計		備考
		避難世帯数	避難人数	
高松市	62	106	141	避難指示(緊急)又は避難勧告又は避難準備・高齢者等避難開始発令中(別記区域)
丸亀市	11	5	9	避難勧告又は避難準備・高齢者等避難開始発令中(別記区域)
坂出市	13	16	20	避難勧告又は避難準備・高齢者等避難開始発令中(別記区域)
善通寺市	2	0	0	避難勧告又は避難準備・高齢者等避難開始発令中(別記区域)
観音寺市	7	6	9	避難勧告発令中(別記区域)
さぬき市	9	47	71	避難勧告発令中(市内全域)
東かがわ市	11	68	87	避難勧告発令中(市内全域)
三豊市	13	16	21	避難勧告又は避難準備・高齢者等避難開始発令中(市内全域)
土庄町	8	12	21	避難準備・高齢者等避難開始発令中(町内全域)
小豆島町	94	13	15	避難準備・高齢者等避難開始発令中(町内全域)
三木町	12	9	11	避難勧告又は避難準備・高齢者等避難開始発令中(別記区域)
直島町	0	0	0	
宇多津町	1	0	0	避難準備・高齢者等避難開始発令中(町内全域)
綾川町	9	3	3	避難勧告又は避難準備・高齢者等避難開始発令中(別記区域)
琴平町	1	7	10	避難指示(緊急)又は避難準備・高齢者等避難開始発令中(別記区域)
多度津町	4	6	8	避難準備・高齢者等避難開始発令中(町内全域)
まんのう町	9	5	6	避難準備・高齢者等避難開始発令中(町内全域)
計		319	432	

※ 開設中の避難所情報は、『かがわ防災Webポータル』(<http://www.bousai-kagawa.jp/>)で公表し、随時、最新情報に更新されています。

異常気象等による通行規制区間

様式8

- 四国地方整備局 地域道路課
- 香川県警 交通管制センター
- 香川河川国道事務所 道路管理第一課
- 四国ブロック道路情報管理センター
- 日本道路交通情報センター(高松センター)
- 徳島県 道路整備課
- 愛媛県 道路維持課
- 西日本高速(株) 四国支社
- 日本道路交通情報センター(西日本高速高松) 宛

・香川県土木部道路課 087-832-3532
 ・(公財)日本道路交通情報センター 087-862-3301
 香川県土木部駐在

平成30年9月30日 21時00分 現在

土 木	区 分	番 号	規制区間		路線 番号	規制区間			規制原因	規制状況						時 間	被害状況(有無)		備 考												
			内 番 号	外 番 号		路線 名	起点側地先名	区間延長 (km)		内 容 (現 在)	上 下 別	迂回路(有無)	開 始		解 除		人 身	物 損													
													孤立集落	月 日	時 刻					月 日	時 刻										
高松	継続	1			36	高松牟礼線	高松市庵治町5499-1 高松市庵治町5501-1	0.14	路肩崩壊 のおそれ	片側交互通行	上り	無			7月7日	11:30			無	無	7月5日~7日豪雨から継続の規制										
高松	継続	2			36	高松牟礼線	高松市庵治町鎌野 高松市庵治町鎌野	0.03	崩土	片側交互通行	上下	無			7月8日	13:30			無	無	7月5日~7日豪雨から継続の規制										
高松	継続	3			36	高松牟礼線	高松市庵治町篠尾 高松市庵治町篠尾	0.09	崩土	片側交互通行	上下	無			7月8日	13:30			無	無	7月5日~7日豪雨から継続の規制										
高松	継続	4			106	穴吹塩江線	高松市安原上東中筋 2065-1地先 高松市安原上東中筋 1646-1地先	0.3	落石	幅員減少	上下	有			7月10日	17:30			無	無	7月5日~7日豪雨から継続の規制										
中讃	継続	5			16	高松王越坂出線	坂出市王越町乃生 坂出市大屋富町	3.2	崩土 →9/30崩土のおそれ	全面通行止 幅員減少 事前通行止 幅員減少 全面通行止	上下	有			7月6日	1:00	7月11日	13:00	7月11日	7:15	7月29日	10:20	7月29日	10:20	9月30日	17:00	9月30日	17:00	無	無	7月5日~7日豪雨から継続の規制
中讃	継続	6			16	高松王越坂出線	坂出市王越町木沢 坂出市王越町木沢	1.1	路肩崩壊	片側交互通行 全面通行止	上下	有			7月7日	7:25	7月11日	13:00	7月11日	13:00			無	無	7月5日~7日豪雨から継続の規制						
中讃	継続	7			186	大屋富築港宇多津線	坂出市坂出町 坂出市坂出町	0.45	崩土	車線減少 車線減少	上下	有			7月8日	21:00	7月13日	17:00	7月13日	17:00			無	無	7月5日~7日豪雨から継続の規制						
中讃	継続	8			188	城山鴨川線	坂出市府中町6173地先	0.05	路肩崩壊	全面通行止	上下	有			7月7日	14:00					無	無	7月5日~7日豪雨から継続の規制								

異常気象等による通行規制区間

様式8

- 四国地方整備局 地域道路課
- 香川県警 交通管制センター
- 香川河川国道事務所 道路管理第一課
- 四国ブロック道路情報管理センター
- 日本道路交通情報センター(高松センター)
- 徳島県 道路整備課
- 愛媛県 道路維持課
- 西日本高速(株) 四国支社
- 日本道路交通情報センター(西日本高速高松) 宛

・香川県土木部道路課 087-832-3532
 ・(公財)日本道路交通情報センター 087-862-3301

香川県土木部駐在

平成30年9月30日 21時00分 現在

土	区	番	規制区間		路線	規制区間			規制原因	規制状況						被害状況(有無)		備考		
			内	番		路線名	起点側地先名	区間延長		規制内容(切替前)	上下別	迂回路(有無)	開始		解除		時間		人身	物損
													外	号	番号	終点側地先名				
中	讃	9			258	広島循環線	丸亀市広島町市井	0.1	崩土	全面通行止	上下	無		7月6日	5:50	7月13日	13:00	無	無	7月5日~7日豪雨から継続の規制
							丸亀市広島町茂浦			幅員減少				7月13日	13:00					
中	讃	10			258	広島循環線	丸亀市広島町市井	0.2	崩土	全面通行止	上下	無		7月6日	9:40	7月13日	13:00	無	無	7月5日~7日豪雨から継続の規制
							丸亀市広島町茂浦			幅員減少				7月13日	13:00					
中	讃	11			258	広島循環線	丸亀市広島町青木	1	路肩崩壊	車線規制	上下	有		7月6日	15:00	7月13日	13:00	無	無	7月5日~7日豪雨から継続の規制
						丸亀市広島町市井	全面通行止								7月13日	13:00				
西	讃	12			9	大野原川之江線	観音寺市大野原町田野々131地先	0.05	路肩崩壊		上り	無						無	無	7月5日~7日豪雨から継続の規制
						観音寺市大野原町田野々131地先	片側交互通行								7月7日	6:35				
西	讃	13			21	丸亀詫間豊浜線	三豊市詫間町松崎	0.5	崩土及び倒木	全面通行止	上下	無		7月7日	11:00	7月20日	14:30	無	無	7月5日~7日豪雨から継続の規制
						三豊市詫間町水出	片側交互通行								7月20日	14:30				
西	讃	14			218	財田上高瀬線	三豊市山本町神田2841地先	0.01	法面崩壊		上り	無						無	無	7月5日~7日豪雨から継続の規制
						三豊市山本町神田2841地先	片側交互通行								7月7日	7:30				
西	讃	15			219	神田高瀬線	三豊市高瀬町上麻150-5地先	0.1	法面崩壊		上り	無						無	無	7月5日~7日豪雨から継続の規制
						三豊市高瀬町上麻150-5地先	片側交互通行								7月7日	7:00				
西	讃	16			232	紫雲出山線	三豊市詫間町大浜	0.05	路肩崩壊	全面通行止	上下	有		7月6日	5:00	7月8日	14:00	無	無	7月5日~7日豪雨から継続の規制
						三豊市詫間町大浜	片側交互通行								7月8日	14:00				
西	讃	17			232	紫雲出山線	三豊市詫間町大浜	0.03	法面崩壊	全面通行止	上下	無		7月7日	7:25	7月8日	17:00	無	無	7月5日~7日豪雨から継続の規制
						三豊市詫間町生里	片側交互通行								7月8日	17:00				
西	讃	18			261	京浜下新田線	三豊市詫間町粟島480-1地先	0.02	道路陥没	全面通行止	上下	無		7月6日	8:30	7月17日	10:00	無	無	7月5日~7日豪雨から継続の規制
						三豊市詫間町粟島480-1地先	幅員減少								7月17日	10:00				

異常気象等による通行規制区間

様式8

- 四国地方整備局 地域道路課
- 香川県警 交通管制センター
- 香川河川国道事務所 道路管理第一課
- 四国ブロック道路情報管理センター
- 日本道路交通情報センター(高松センター)
- 徳島県 道路整備課
- 愛媛県 道路維持課
- 西日本高速(株) 四国支社
- 日本道路交通情報センター(西日本高速高松) 宛

・香川県土木部道路課 087-832-3532
 ・(公財)日本道路交通情報センター 087-862-3301
 香川県土木部駐在

平成30年9月30日 21時00分 現在

土	区	番	規制区間		路線	規制区間			規制原因	規制状況						時間	被害状況(有無)		備考			
			内	番		区間延長	規制内容	上下別		迂回路(有無)	開始		解除		人身		物損					
											番号	(km)	内容(現在)	孤立集落				月日		時刻	月日	時刻
中	讃	29			209	善通寺停車場線	善通寺市文京区3丁目1-1地先 善通寺市文京区3丁目1-1地先	0.02	路面冠水	全面通行止	上下	有			9月30日	15:15			無	無		
長	尾	30	内	4	377	国道377号	さぬき市多和 さぬき市多和	2.5	事前規制	全面通行止	上下	有			9月30日	15:30			無	無	時間雨量	
長	尾	31	内	22	42	小菘前田東線	木田郡三木町小菘下所 木田郡三木町朝倉	9.4	事前規制	全面通行止	上下	有			9月30日	15:30			無	無	時間雨量	
長	尾	32	内	37	263	鹿庭奥山線	木田郡三木町鹿庭 木田郡三木町堂ヶ平	8.2	事前規制	全面通行止	上下	有			9月30日	15:30			無	無	時間雨量	
長	尾	33	内	39	147	太田上町志度線	さぬき市志度八丁地 木田郡三木町立石	2.8	事前規制	全面通行止	上下	無			9月30日	16:00			無	無	時間雨量	
西	讃	34			270	丸亀琴平観音寺自転車道線	観音寺市本大町 三豊市豊中町岡本	2	路面冠水のおそれ	全面通行止	上下	無			9月30日	16:00			無	無	財田川河川敷内道路	
長	尾	35			135	大串志度線	さぬき市志度1155-2 さぬき市志度5367-1	0.2	その他	全面通行止 解除	上下	無			9月30日	15:40	9月30日	17:40	2:00	無	無	さぬき市水防活動関連(大橋川内水排除)
長	尾	36	内	9	2	津田川島線	さぬき市大川町田面 東かがわ市五名	4.6	事前規制	全面通行止	上下	有			9月30日	16:15			無	無	時間雨量	
長	尾	37	内	25	136	志度小田津田線	さぬき市小田奥の谷 さぬき市津田町津田平畑	5.6	事前規制	全面通行止	上下	有			9月30日	16:20			無	無	時間雨量	
小	豆	38		31	248	橘大角坂手港線	小豆郡小豆島町安田 小豆郡小豆島町大泊	4	事前規制	全面通行止	上下	有			9月30日	16:00			無	無	時間雨量	

異常気象等による通行規制区間

様式8

- 四国地方整備局 地域道路課
- 香川県警 交通管制センター
- 香川河川国道事務所 道路管理第一課
- 四国ブロック道路情報管理センター
- 日本道路交通情報センター(高松センター)
- 徳島県 道路整備課
- 愛媛県 道路維持課
- 西日本高速(株) 四国支社
- 日本道路交通情報センター(西日本高速高松) 宛

・香川県土木部道路課 087-832-3532
 ・(公財)日本道路交通情報センター 087-862-3301
 香川県土木部駐在

平成30年9月30日 21時00分 現在

※

土	区	番	規制区間		規制区間			規制原因	規制状況						被害状況(有無)		備考				
			内	番	路線	路線名	起点側地先名		区間延長	規制内容(切替前)	上下別	迂回路(有無)	開始		解除			時間	人身	物損	
													外	号	番号	終点側地先名					(km)
中	讃	39			438	国道438号	丸亀市飯山町川原869地先 丸亀市飯山町東坂元139地先	0.6	路面冠水	全面通行止	上下	有		9月30日	17:00			無	無		
中	讃	解除	40		217	西白方善通寺線	仲多度郡多度津町西白方703-1地先 仲多度郡多度津町西白方773-1地先	0.1	路面冠水	全面通行止 解除	上下	有		9月30日	17:30	9月30日	20:30	3:00	無	無	
長	尾	41			42	小菟前田東線	三木町池戸2449-2地先 三木町池戸2574-2地先	0.4	路面冠水	全面通行止	上下	有		9月30日	18:00			無	無		
長	尾	42	内	24	148	多和三木線	木田郡三木町広野 木田郡三木町鹿庭	5	事前規制	全面通行止	上下	有		9月30日	18:00			無	無	連続雨量	
長	尾	43	内	11	3	志度山川線	さぬき市前山字大多和 さぬき市多和字額	3.5	事前規制	全面通行止	上下	有		9月30日	18:00			無	無	連続雨量	
高	松	44			36	高松牟礼線	高松市高松町2373-2地先 高松市高松町2292地先	0.5	路面冠水	全面通行止	上下	有		9月30日	17:50			無	無		
高	松	45			43	中徳三谷高松線	高松市多肥下町1182-1地先 高松市多肥下町1590-3地先	0.5	路面冠水	全面通行止	上下	有		9月30日	17:50			無	無		
高	松	46			147	太田上町志度線	高松市多肥下町1585-16地先 高松市多肥下町1587-11地先	0.2	路面冠水	全面通行止	上下	有		9月30日	17:50			無	無		
高	松	47	内	35	106	穴吹塩江線	高松市塩江町安原上東 高松市塩江町安原上東	11.5	事前規制	全面通行止	上下	無		9月30日	17:40			無	無	連続雨量	
高	松	48	内	13	7	美馬塩江線	高松市塩江町上西甲(県境) 高松市塩江町安原上東	9.7	事前規制	全面通行止	上下	有		9月30日	17:40			無	無	連続雨量	

異常気象等による通行規制区間

様式8

- 四国地方整備局 地域道路課
- 香川県警 交通管制センター
- 香川河川国道事務所 道路管理第一課
- 四国ブロック道路情報管理センター
- 日本道路交通情報センター(高松センター)
- 徳島県 道路整備課
- 愛媛県 道路維持課
- 西日本高速(株) 四国支社
- 日本道路交通情報センター(西日本高速高松) 宛

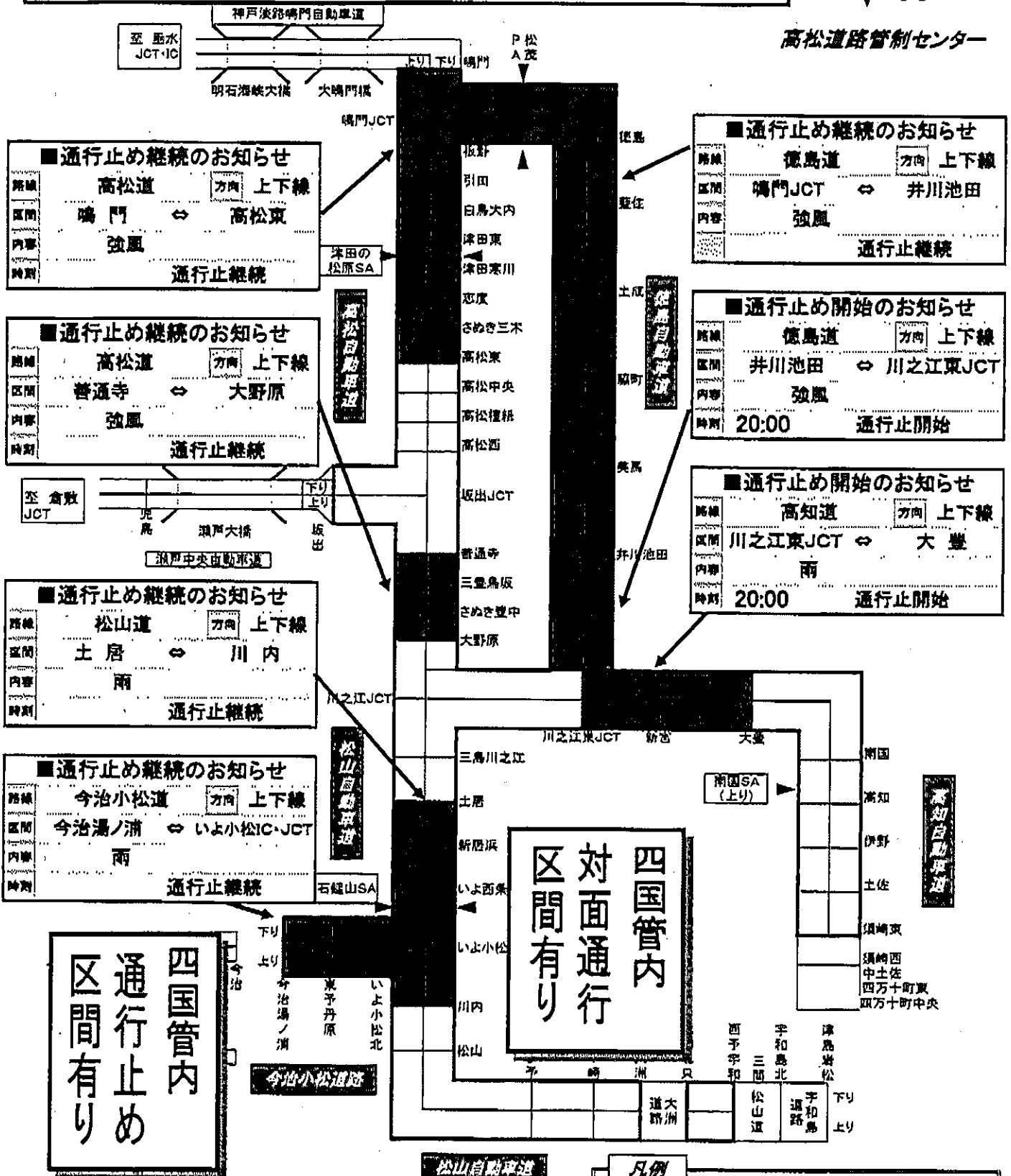
・香川県土木部道路課 087-832-3532
 ・(公財)日本道路交通情報センター 087-862-3301
 香川県土木部駐在
平成30年9月30日 21時00分 現在

土	区	番	規制区間		路線	規制区間			規制原因	規制状況						時間	被害状況(有無)		備考		
			内	番		路線名	起点側地先名	区間延長 (km)		規制内容 (切替前) (現在)	上下別	迂回路(有無)	開始		解除		人身	物損			
							終点側地先名						月	日	時刻					月	日
高松	継続	49	内	12	30	塩江屋島西線	高松市塩江町原上 高松市東植田町	10.5	事前規制	全面通行止	上下	有			9月30日	18:30			無	無	連続雨量
高松	継続	50	内	27	153	大滝上西線	高松市塩江町上西甲 高松市塩江町上西甲	9.3	事前規制	全面通行止	上下	無			9月30日	18:30			無	無	連続雨量
高松	継続	51			269	塩江香川高松自転車道線	高松市川部町 高松市勅使町	4.5	路面冠水のおそれ	全面通行止	上下	無			9月30日	17:30			無	無	
高松	継続	52			150	屋島停車場屋島公園線	高松市高松町2577-5地先 高松市高松町2513-3地先	0.2	路面冠水	全面通行止	上下	有			9月30日	18:30			無	無	
長尾	継続	53	内	3	377	国道377号	東かがわ市五名端 東かがわ市五名大櫓	7.3	事前規制	全面通行止	上下	有			9月30日	19:00			無	無	時間雨量
長尾	継続	54	内	8	1	徳島引田線	東かがわ市坂元(県境) 東かがわ市坂元大谷	4.8	事前規制	全面通行止	上下	有			9月30日	19:00			無	無	時間雨量
長尾	継続	55	内	10	2	津田川島線	東かがわ市五名大櫓 東かがわ市五名大櫓	1.2	事前規制	全面通行止	上下	有			9月30日	19:00			無	無	時間雨量
小豆	継続	56	内	19	27	土庄神懸線	小豆郡土庄町肥土山 小豆郡小豆島町神懸通	6	事前規制	全面通行止	上下	無			9月30日	19:00			無	無	連続雨量
小豆	継続	57	内	21	31	嶮岨山線	小豆郡土庄町大部 小豆郡土庄町大部	6	事前規制	全面通行止	上下	無			9月30日	19:00			無	無	連続雨量
西讃	継続	58	内	18	8	観音寺佐野線	観音寺市大野原町海老濟 観音寺市大野原町海老濟(県境)	3.5	事前規制	全面通行止	上下	有			9月30日	19:10			無	無	連続雨量

■通行止め開始のお知らせ ■通行止め継続のお知らせ



高松道路管制センター



■通行止め継続のお知らせ
 路線 高松道 方向 上下線
 区間 鳴門 ↔ 高松東
 内容 強風
 時刻 通行止継続

■通行止め継続のお知らせ
 路線 高松道 方向 上下線
 区間 普通寺 ↔ 大野原
 内容 強風
 時刻 通行止継続

■通行止め継続のお知らせ
 路線 松山道 方向 上下線
 区間 土居 ↔ 川内
 内容 雨
 時刻 通行止継続

■通行止め継続のお知らせ
 路線 今治小松道 方向 上下線
 区間 今治湯ノ浦 ↔ いよ小松IC・JCT
 内容 雨
 時刻 通行止継続

■通行止め継続のお知らせ
 路線 徳島道 方向 上下線
 区間 鳴門JCT ↔ 井川池田
 内容 強風
 時刻 通行止継続

■通行止め開始のお知らせ
 路線 徳島道 方向 上下線
 区間 井川池田 ↔ 川之江東JCT
 内容 強風
 時刻 20:00 通行止開始

■通行止め開始のお知らせ
 路線 高知道 方向 上下線
 区間 川之江東JCT ↔ 大豊
 内容 雨
 時刻 20:00 通行止開始


四国管内
 通行止め
 区間有り

※走行中に状況が変化する場合がありますので、道路情報や標識等にご注意ください。道路情報は携帯サイトにおいても確認できます。
 「ハイウェイ交通情報(アイハイウェイ)」にアクセス。
<https://ihighway.jp>

凡例

- 通行止め箇所
- 使用タイヤ規制箇所
- 渋滞箇所
- 解除箇所
- ガソリンスタンド

豊原SA	24H
石碓山SA	7時～22時
吉野川SA	7時～22時
津田の松原SA	7時～20時
※南国SA(上り)	7時～19時



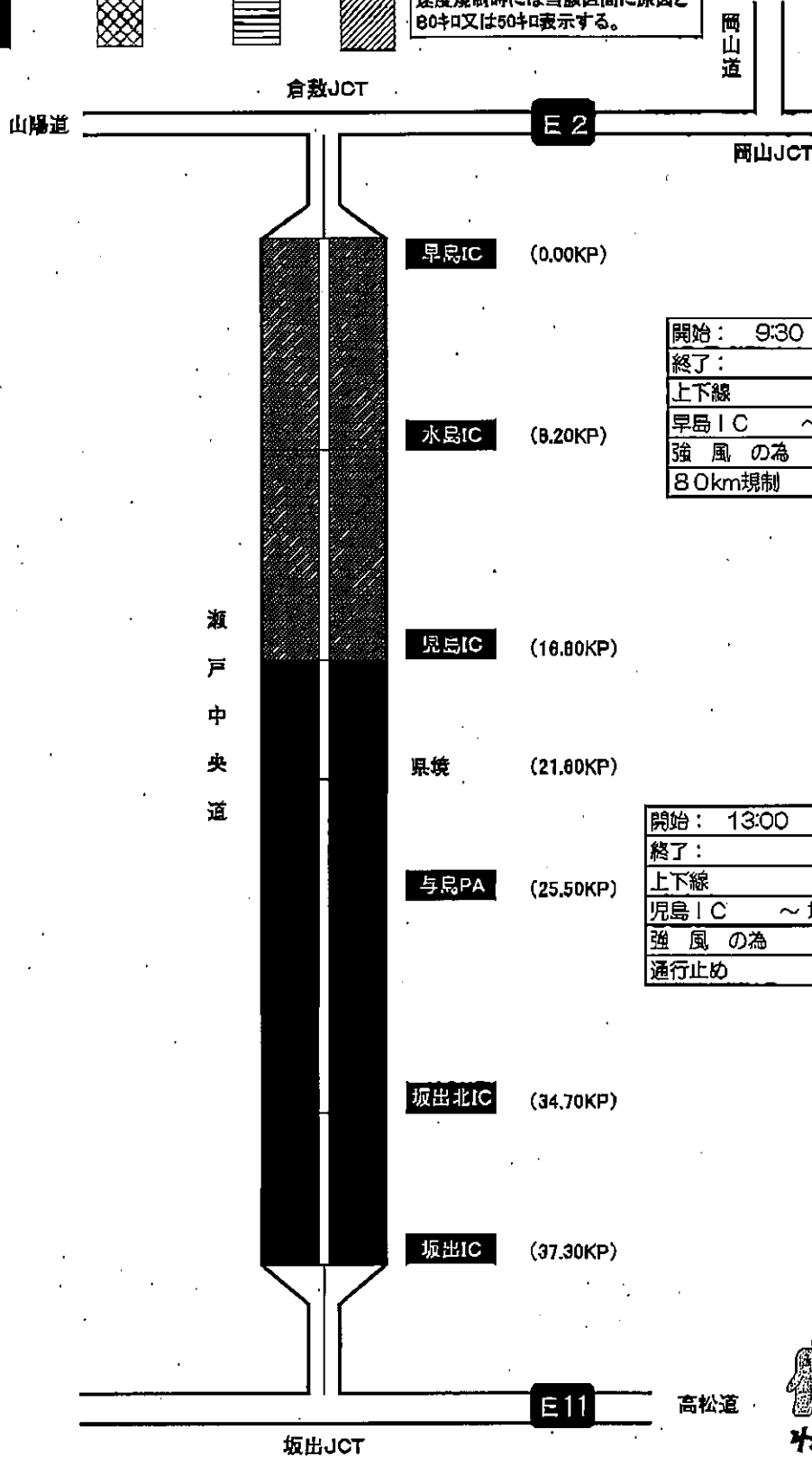
E30 瀬戸中央道通行規制情報

9月30日 13時 0分 現在
本州四国連絡高速道路(株) 岡山管制室

- 通行止
- フェーン規制又は冬タイヤ規制 50km規制併施
- 二輪車通行止 50km規制併施
- 速度規制

開始

凡例



開始:	9:30
終了:	
上下線	1
早島IC ~ 児島IC	
強風の為	
80km規制	(継続)

開始:	13:00
終了:	
上下線	2
児島IC ~ 坂出IC	
強風の為	
通行止め	(開始)



E76

しまなみ海道
の道路情報

JB本四高速線

岡山管制室




【凡例】

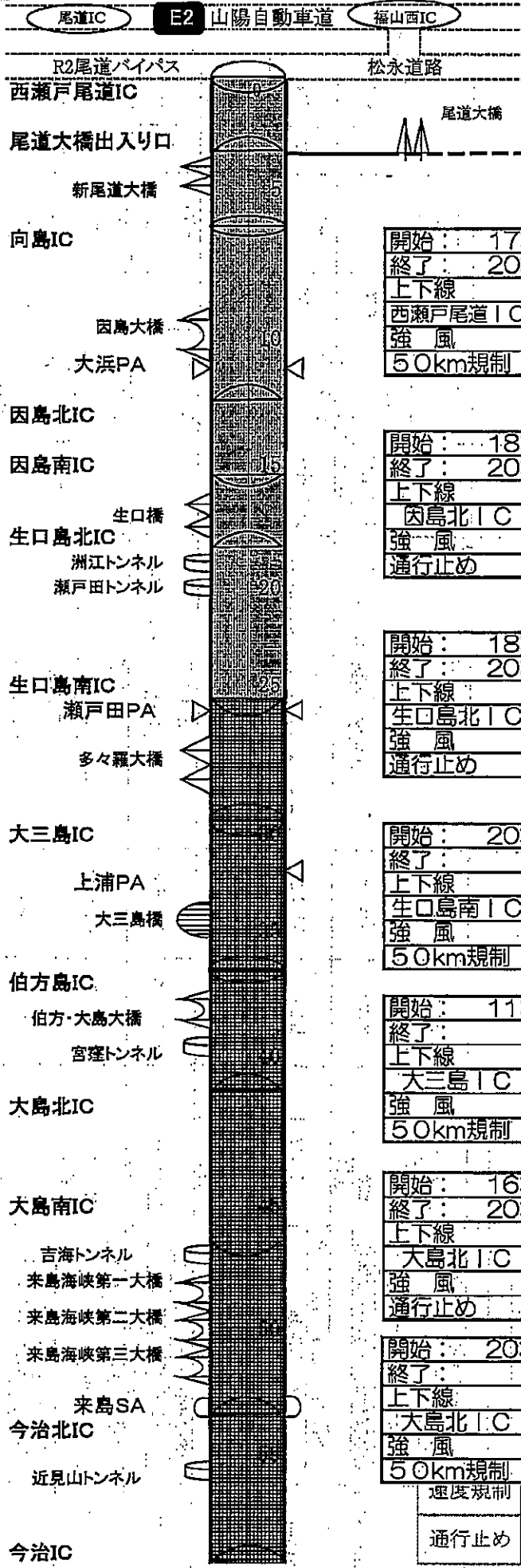
通行止め

50km/h
規制

解除



わたろう、せとうち。



9 月 30 日
20 時 5 分

開始

開始:	17:07 (9/30)
終了:	20:00 (8/31)
上下線	2
西瀬戸尾道IC ~ 因島北IC	
強風	
50km規制	(解除)

開始:	18:30
終了:	20:00
上下線	5
因島北IC ~ 生口島北IC	
強風	
通行止め	(解除)

開始:	18:00
終了:	20:00
上下線	4
生口島北IC ~ 大三島IC	
強風	
通行止め	(解除)

開始:	20:00
終了:	
上下線	6
生口島南IC ~ 大三島IC	
強風	
50km規制	(継続)

開始:	11:24
終了:	
上下線	1
大三島IC ~ 大島北IC	
強風	
50km規制	(継続)

開始:	16:00
終了:	20:05
上下線	3
大島北IC ~ 今治IC	
強風	
通行止め	(解除)

開始:	20:00
終了:	
上下線	7
大島北IC ~ 今治IC	
強風	
50km規制	(継続)

速度規制	F9(台風の場合)
通行止め	F9 JBHS岡山管内

平成30年 9 月 30 日 18 : 10 現在

瀬戸内しまなみ海道 原自歩道 通行止情報

- 因 島 大 橋 原自歩道は、() による通行止 () ~ () が されました。
- 生 口 橋 原自歩道は、(強 風) による通行止 (18:10) ~ () が 開始 されました。
- 多々羅大橋原自歩道は、(強 風) による通行止 (12:20) ~ () が 開始 されました。
- 大三島橋原自歩道は、() による通行止 () ~ () が されました。
- 伯方・大島大橋原自歩道は、() による通行止 () ~ () が されました。
- 来島海峡大橋原自歩道は、(強 風) による通行止 (13:00) ~ () が 開始 されました。

本州四国連絡高速道路株式会社 (JB 本四高速)

岡山管制室

F8+F3

E28 神戸淡路鳴門自動車道

平成30年9月30日
16時30分 現在

速度規制		情報
渋滞		
通行止め		

◇ 交通規制 開始・継続・(解除)のお知らせ



(通行止め情報)

①開始 上下線

区間	神戸西 IC ~ 湊名一宮 IC
原因	強風のため
状況	通行止
開始時刻	9/30 16:30
解除時刻	

(速度規制・渋滞情報)

①開始 上下線

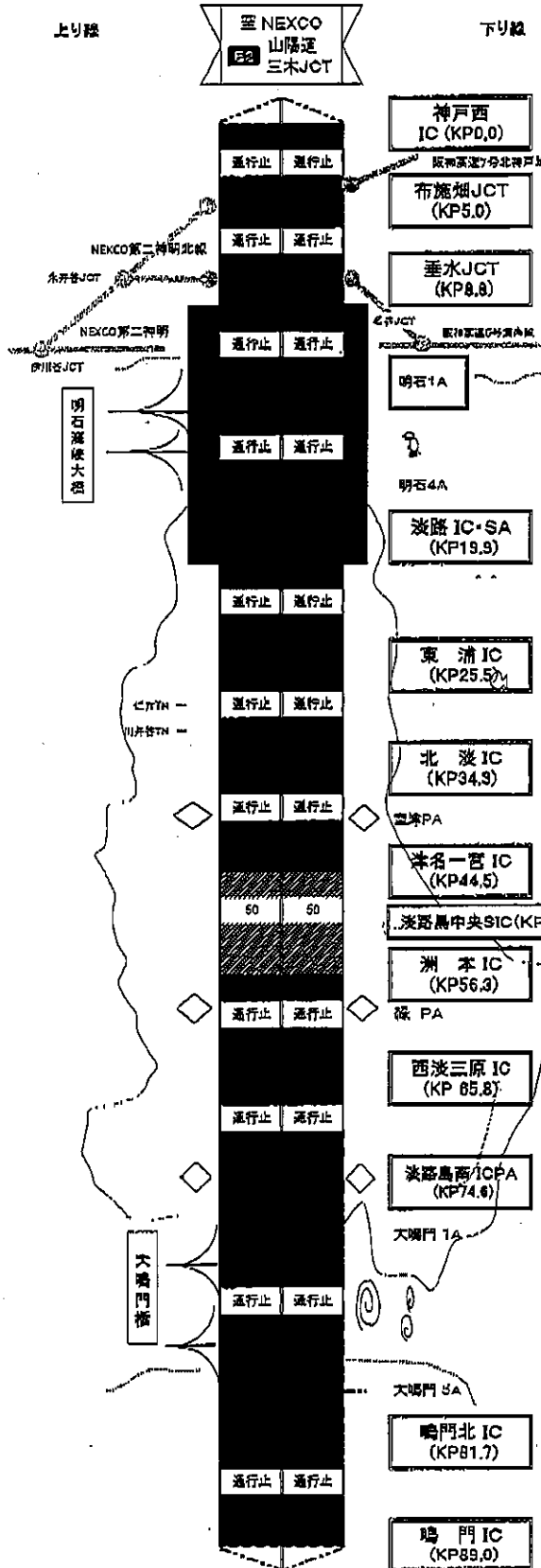
区間	湊名一宮 IC ~ 洲本 IC
原因	雨のため
状況	速度規制 (50km/h)
開始時刻	9/30 16:30
解除時刻	

②継続 上下線

区間	洲本 IC ~ 鳴門 IC
原因	強風のため
状況	通行止
開始時刻	9/30 13:00
解除時刻	

③解除 上下線

区間	神戸西 IC ~ 洲本 IC
原因	風雨のため
状況	速度規制 (50km/h)
開始時刻	9/30 15:24
解除時刻	9/30 16:30



直轄国道における通行規制等情報 (第12報)

平成30年 9月30日 19時 15分 現在

(公財)日本道路交通情報センター 四国地方整備局駐在
TEL/FAX 087(851)8115

区分	路線名	場所・区間	規制	理由	開始日時	解除日時	備考
	国道11号	徳島県徳島市北常三島町1丁目 徳島県徳島市川内町餘江南	通行止 (2.1km)	強風	9/30 15:15		吉野川大橋 迂回路指定なし
発生	国道11号	愛媛県西条市安知生	通行止 (0.1km)	路面冠水	9/30 18:15		迂回路指定なし
	国道11号	愛媛県西条市小松町大頭 愛媛県西条市丹原町寺尾	通行止 (4.15km)	路面冠水	9/30 16:10		迂回路指定なし
	国道11号	愛媛県西条市丹原町志川 愛媛県西条市丹原町鞍瀬	通行止 (2.9km)	路面冠水	9/30 16:50		迂回路指定なし
	国道33号	高知県高岡郡越知町横倉 高知県吾川郡仁淀町森山才オチミ	通行止 (20.3km)	事前通行規制	9/30 12:30		迂回路指定なし
	国道33号	高知県吾川郡仁淀町森山才オチミ 愛媛県上浮穴郡久万高原町中津	通行止 (6.7km)	事前通行規制	9/30 12:30		迂回路指定なし
	国道33号	愛媛県上浮穴郡久万高原町中津 愛媛県上浮穴郡久万高原町柳井川	通行止 (6.1km)	事前通行規制	9/30 12:30		迂回路指定なし
	国道33号	愛媛県上浮穴郡久万高原町柳井川 愛媛県上浮穴郡久万高原町中黒岩	通行止 (7.6km)	事前通行規制	9/30 16:10		迂回路指定なし
	国道55号	徳島県阿南市那賀川町中島 徳島県阿南市西路見町江川	通行止 (1.6km)	強風	9/30 14:15		那賀川大橋 迂回路指定なし
	国道55号	徳島県阿南市橋町	通行止 (0.4km)	路面冠水	9/30 18:10		迂回路指定なし
	国道55号	高知県室戸市室戸岬町高岡 高知県室戸市室戸岬町鯨濱	通行止 (4.1km)	越波	9/30 17:10		迂回路指定なし
	国道55号	高知県室戸市吉良川町宇西宮 高知県室戸市吉良川町宇西灘	通行止 (1.05km)	越波	9/30 15:00		迂回路指定なし
	国道55号	高知県室戸市羽根町乙字大浦	通行止 (0.4km)	越波	9/30 15:50		迂回路指定なし
	国道55号	高知県安芸郡安田町安田 高知県安芸郡安田町唐浜	通行止 (3.2km)	越波	9/30 16:20		迂回路指定なし
	国道56号	愛媛県宇和島市吉田町北小路 愛媛県宇和島市吉田町立間	通行止 (0.9km)	強風	9/30 15:55		迂回路指定なし
	国道56号	愛媛県宇和島市吉田町白浦 愛媛県西予市宇和町伊賀上	通行止 (4.2km)	強風	9/30 15:55		迂回路指定なし
	国道196号	愛媛県西条市小松町新屋敷	通行止 (0.2km)	路面冠水	9/30 15:15		迂回路指定なし

公営住宅等被災状況集計表

平成30年 9月 30日 21時 現在

縣市町別集計表											備考
縣市町名	被害を受けた団地数	住宅減失戸数			住宅損傷戸数						
		全壊	全流失	計	半壊	半流失	その他 一部損傷	床上 浸水	床下 浸水	計	
県	3						3			3	雨漏り (屋島団地・宇多津団地・ 屋島西団地)
高松市											
丸亀市											
坂出市											
善通寺市											
観音寺市											
さぬき市											
東かがわ市											
三豊市											
土庄町											
小豆島町											
三木町											
直島町											
綾川町											
宇多津町											
まんのう町											
琴平町											
多度津町											
合計	3						3			3	

交通機関運行状況

平成30年9月30日21:00

番号	新規・継続・変更・解消	施設・交通機関	運行状況	運休等の内容	詳細	備考(運行事業者のホームページ等)
1	継続	高松空港	運休	<p>【9/30(日)】</p> <p><出発便></p> <p>東京(羽田)線 11便(全日本空輸5便、日本航空6便)</p> <p>東京(成田)線 3便</p> <p>沖縄(那覇)線 1便</p> <p>ソウル線 1便</p> <p>上海線 1便</p> <p>台北線 1便</p> <p>香港線 1便</p> <p><到着便></p> <p>東京(羽田)線 13便(全日本空輸6便、日本航空7便)</p> <p>東京(成田)線 3便</p> <p>沖縄(那覇)線 1便</p> <p>ソウル線 1便</p> <p>上海線 1便</p> <p>台北線 1便</p> <p>香港線 1便</p>	別紙	https://www.takamatsu-airport.com/flight-info.php
2	継続	JR四国	運休	<p>台風24号の接近に伴い、10時頃からJR四国管内の全路線で列車の運転を見合わせています。</p> <p>なお、本日は終日、JR四国管内の全路線で列車の運転を見合わせます。</p> <p>明日10月1日(月)は、始発から運転を再開する予定ですが、台風や線路点検の状況により、運転見合わせや遅れが発生する場合があります。</p> <p>今後の台風情報、列車運行情報にご注意ください。</p>	別紙	http://www.jr-shikoku.co.jp/info/
3	継続	ことでん	運休	<p>◆現在、台風の影響により、全線で運転を見合わせております。</p> <p>なお、本日(9/30)は終日運転を見合わせる予定ですが、ご利用のお客様にはご迷惑をお掛けしますことを心よりお詫び申し上げます。</p> <p>明日(10/1)は施設の安全が確認できましたら、始発より平常通り運行する予定です。</p>		http://www.kotoden.co.jp/publichtm/i-mode/unkou/densya.htm
4	継続	ことでんバス	運休	<p>◆2018年9月30日のバス運行予定について(14:40現在)</p> <p>◆現在、台風の影響により、全線で運行を見合わせております。</p> <p>なお、本日(9/30)は終日運行を見合わせる予定ですが、ご利用のお客様にはご迷惑をお掛けしておりますことを心よりお詫び申し上げます。</p> <p>明日(10/1)は施設の安全が確認できましたら、始発より平常通り運行する予定です。</p>		http://www.kotoden.co.jp/publichtm/i-mode/unkou/bus.htm
5	継続	大川バス	運休	<p>高松-徳島(高德エクスプレス)</p> <p>以下の運行をもって運休。</p> <p>高松10:40発→徳島12:05着</p> <p>徳島13:10発→高松14:32着</p> <p>高松引田線</p> <p>以下の運行をもって運休。</p> <p>高松→引田</p> <p>高松10:45発→引田12:10着(※引田行き最終便)</p> <p>高松12:00発→長尾(大川バス本社前)12:40着</p> <p>引田→高松</p> <p>引田11:00発→高松12:25着(※高松行き最終便)</p> <p>引田13:10発→長尾(大川バス本社前)13:55着</p> <p>五名福栄線</p> <p>三本松方面</p> <p>福祉センター前(白鳥温泉)11:40発→三本松12:12着</p> <p>境目方面</p> <p>三本松12:55発→境目13:42着(※白鳥温泉方面には運行いたしません)</p>		http://www.okawabus.com/
6	継続	琴参バス	運休	<p><運転見合わせ></p> <ul style="list-style-type: none"> 丸亀コミュニティバス 丸亀垂水線(丸亀港発11:56~) レオマ宇多津線(宇多津駅北口発12:45~) 綾歌宇多津線(宇多津駅南口発13:15~) 丸亀東線(宇多津駅北口発13:40~) 丸亀西線(労災病院発12:00~) 王縫線(坂出駅発13:25~) 瀬戸大橋線(回生病院前発13:15~) 坂出循環バス(坂出駅前発12:20~) 美合線(琴平営業所発14:52~) 空港リムジンバス(丸亀駅発12:00~) 坂出綾川線(坂出駅発11:30~) <p><終日運休></p> <ul style="list-style-type: none"> うどん定期観光 本島コミュニティバス 		http://www.kotosan.co.jp/unkou/unkou-index.html
7	継続	小豆島オーリーブス	運休	12:00頃~全路線運休		
8	継続	下津井電鉄	運休	瀬戸大橋線バス(児島駅~坂出駅) 午後から終日運休		http://www.shimoden.net/rosen/index.html
9	継続	JR四国バス	運休	<p>9/30(日)</p> <p>【終日全便運休決定】</p> <ul style="list-style-type: none"> 高松~広島(高松エクスプレス広島号) 観音寺~神戸・大阪(観音寺エクスプレス号) 高松~東京(ドリーム高松) 高松~大阪(高松エクスプレス大阪号) 高松~神戸(高松エクスプレス神戸号) 高松~京都(高松エクスプレス京都号) 四国~名古屋(オーリーブス松山号) <p>【一部運休】</p> <ul style="list-style-type: none"> 高松~関西国際空港(関空リムジンバス) 出発4便、到着6便 高松~高知(黒潮エクスプレス) 出発10便、到着9便 高松~松山(坊ちゃんエクスプレス) 出発10便、到着10便 <p>10/1(月)</p> <p>【一部運休】</p> <ul style="list-style-type: none"> 高松~関西国際空港(関空リムジンバス) 出発2便 		http://www.jr-shikoku.co.jp/bus/

番号	新規・継続・変更・解消	施設・交通機関	運行状況	運休等の内容	詳細	備考(運行事業者のホームページ等)
10	継続	四国高速バス	運休	<p>【全便運休】 高松—大阪線 高松—神戸線 丸亀—三宮・大阪線 高松—京都線 丸亀・高松—新宿線 高松—福岡線 丸亀・高松—名古屋線</p> <p>【一部運休】 以下の運行をもって運休。 高松—関西空港線 上り:高松6:25発、下り:終日運休 高松—高知線 上り:高知12:00発、下り:高松10:10発 高松—松山線 上り:松山10:50発、下り:高松11:50発 高松—徳島線 上り:徳島13:10発、下り:高松10:40発</p>		http://www.yonkou-bus.co.jp/
11	継続	高松エクスプレス	運休	<p><運休便> 高松—大阪・なんば線 高松(国分寺)発11:00～終日 なんば発11:05～終日</p> <p>高松—神戸線 高松(国分寺)発13:00～終日 神戸三宮発12:30～終日</p>		http://www.footbus.co.jp/
12	継続	四国フェリー(高松～宇野、岡山～土庄) 小豆島フェリー(姫路～福田、高松～土庄)	運休	全航路終日欠航		https://www.shikokuferry.com/
13	継続	ジャンボフェリー(高松～坂手～神戸)	運休	<p><欠航便> ◆神戸発・下り 9月30日(日) 1便 (01:00) 2便 (08:00) 3便 (11:20) 4便 (19:20) 10月1日(月) 1便 (01:00) 2便 (06:00) ◆高松発・上り 9月30日(日) 1便 (01:00) 2便 (06:00) 3便 (14:00) 4便 (16:30) 10月1日(月) 1便 (01:00)</p> <p>台風の影響で欠航しておりました便は10/1(月) 神戸発3便(13:30) 高松発2便(06:15)より運航再開予定です。 ※ 高松発2便の神戸入港(11:00)は、台風通過状況の神戸港の状況によっては遅れる場合がございます。</p>		https://ferry.co.jp/
14	継続	国際フェリー(高松～池田)	運休	終日欠航		http://www.kokusai-ferry.co.jp/
15	継続	瀬戸内観光汽船(大部～日生)	運休	終日欠航		https://setouchi-kankokisen.co.jp/
16	継続	小豆島豊島フェリー(土庄～唐櫃～家浦～宇野)	運休	終日欠航		
17	継続	内海フェリー(高松～草壁)	運休	終日欠航		http://www.uchinomi-ferry.co.jp/
18	継続	豊島フェリー(高松～豊島)	運休	終日欠航		http://www.t-ferry.com/
19	継続	四国汽船(高松～唐櫃、高松～家浦、本村)	運休	全航路終日欠航		https://www.shikokukisen.com/
20	継続	本島汽船(丸亀～里浦～本島)	運休	終日欠航		
21	継続	六口丸海運(児島～本島)	運休	終日欠航		
22	継続	備讃フェリー(丸亀～江の浦～青木～小手島～手島)	運休	終日欠航		
23	継続	栗島汽船(須田～栗島～上新田～志々島～宮の下)	運休	終日欠航		
24	継続	観音寺市(観音寺～伊吹)	運休	終日欠航		
25	継続	雌雄島海運(高松～女木島～男木島)	運休	終日欠航		
26	継続	土庄町(渡し船[小豆島小江～沖ノ島])	運休	終日欠航		
27	継続	三洋汽船(多度津～佐柳、笠岡～佐柳本浦)	運休	全航路終日欠航		https://sanyo-kisen.jp/






































本日のフライト状況

2018年09月30日

国内線		国際線	出発便		到着便
航空会社	便名	行先	定刻	変更	備考
JAL HAWAIIAN	474	東京(羽田)	7:25		出発済み
	5204				
ANA Gulf Air	532	東京(羽田)	7:35		出発済み
	9355				
JAL HAWAIIAN	476	東京(羽田)	9:45	欠航	欠航
	5206				
ANA Lufthansa	534	東京(羽田)	9:50	欠航	欠航
	4883				
Jetstar JAL QANTAS American Airlines	410	成田	10:50	欠航	欠航
	6126				
	5298				
	9063				
JAL HAWAIIAN	478	東京(羽田)	11:30	欠航	欠航
	5209				
ANA	1621	沖縄(那覇)	11:40	欠航	欠航
JAL HAWAIIAN	480	東京(羽田)	14:00	欠航	欠航
	5211				
ANA	536	東京(羽田)	14:00	欠航	欠航
Jetstar JAL QANTAS	416	成田	15:30	欠航	欠航
	6128				
	5090				
JAL QATAR HAWAIIAN	482	東京(羽田)	15:45	欠航	欠航
	6803				
	5213				
ANA	998	東京(羽田)	16:05	欠航	欠航
ANA	538	東京(羽田)	17:40	欠航	欠航
JAL QATAR HAWAIIAN	484	東京(羽田)	17:45	欠航	欠航
	6830				
	5215				
ANA	540	東京(羽田)	19:30	欠航	欠航
JAL QATAR HAWAIIAN	486	東京(羽田)	20:00	欠航	欠航
	6084				
	5217				
Jetstar JAL QANTAS	418	成田	20:15	欠航	欠航
	6130				
	5234				

本日のフライト状況

2018年09月30日

国内線		国際線		出発便		到着便	
航空会社	便名	出発地	定刻	変更	備考		
  	475	東京(羽田)	9:00	欠航	欠航		
	6069						
	5205						
	531	東京(羽田)	9:05	欠航	欠航		
  	411	成田	10:15	欠航	欠航		
	6127						
	5290						
 	477	東京(羽田)	10:40	欠航	欠航		
	533	東京(羽田)	10:55	欠航	欠航		
 	479	東京(羽田)	13:15	欠航	欠航		
 	535	東京(羽田)	13:15	欠航	欠航		
 	481	東京(羽田)	14:55	欠航	欠航		
  	415	成田	14:55	欠航	欠航		
  	997	東京(羽田)	15:20	欠航	欠航		
	1622	沖縄(那覇)	16:35	欠航	欠航		
 	483	東京(羽田)	17:00	欠航	欠航		
 	537	東京(羽田)	18:40	欠航	欠航		
 	485	東京(羽田)	19:15	欠航	欠航		
   	417	成田	19:25	欠航	欠航		
 	539	東京(羽田)	21:00	欠航	欠航		
 	487	東京(羽田)	21:15	欠航	欠航		

本日のフライト状況

2018年09月30日

国内線	国際線	出発便	到着便		
航空会社	便名	行先	定刻	変更	備考
AIR SEOUL ASIANA AIRLINES	RS701 OZ9601	ソウル	10:25	欠航	欠航
ANA AIRWAYS	9C8890	上海	13:00	欠航	欠航
HKEXPRESS	515	香港	15:35	欠航	欠航
CHINA AIRLINES JAL	0179 5123 4986	台北	19:05	欠航	欠航

本日のフライト状況

2018年09月30日

国内線		国際線	出発便		到着便
航空会社	便名	出発地	定刻	変更	備考
AIR SEOUL ASIANA AIRLINES	RS702 OZ9602	ソウル	9:35	欠航	欠航
ANA ANA AIRWAYS	9C8889	上海	12:00	欠航	欠航
HK EXPRESS	514	香港	14:40	欠航	欠航
CHINA AIRLINES JAL	0178 5124 4985	台北	18:05	欠航	欠航



列車運行情報

ご利用上のご注意

- JR四国管内の列車に事故や災害などにより、概ね30分以上の遅れおよび運休が発生または見込まれる場合に列車の運行情報をお知らせします。
- 本サービスの情報は実際の列車運転状況と異なる場合がございます。あくまで目安としてご利用ください。
詳しい遅れ情報は最寄り駅にお問い合わせください。 [駅のご案内](#)
- 本サービスの情報に基づきお客様の判断により発生した損害に対し、いかなる責任も負わないものとします。
- 携帯電話でも情報提供を行っております。 <http://www.jr-shikoku.co.jp/info/m/>
- 画面は自動的に更新されませんので、更新するときは [最新の情報へ更新](#) をクリックしてください。

遅れまたは運転を見合わせている区間があります。

[詳細](#)



台風24号接近に伴う、9月30日(日)の運転について

2018/09/30 10:38更新

台風24号の接近に伴い、10時頃からJR四国管内の全路線で列車の運転を見合わせています。なお、本日は終日、JR四国管内の全路線で列車の運転を見合わせます。

明日10月1日(月)は、始発から運転を再開する予定ですが、台風や線路点検の状況により、運転見合わせや遅れが発生する場合があります。今後の台風情報、列車運行情報にご注意ください。

ご利用上のご注意

- JR四国管内の列車に事故や災害などにより、**概ね30分以上の遅れおよび運休**が発生または見込まれる場合に列車の運行情報をお知らせします。
- 本サービスの情報は実際の列車運転状況と異なる場合がございます。**あくまで目安としてご利用ください。**

詳しい遅れ情報は最寄り駅にお問い合わせください。

[駅のご案内](#)

- 本サービスの情報に基づきお客様の判断により発生した損害に対し、いかなる責任も負わないものとします。
- 携帯電話でも情報提供を行っております。<http://www.jr-shikoku.co.jp/info/m/>
- 画面は自動的に更新されませんので、更新するときは [最新の情報へ更新](#) をクリックしてください。



[ページトップへ](#)

関連リンク



四国と本州・九州を結ぶ交通機関の運行状況は
[四国運輸局-本日の運行状況] から

[よくあるご質問（お問い合わせ）](#) | [リンク集](#) | [お身体の不自由なお客様へ](#) | [個人情報の取扱に関する基本方針](#) | [サイトマップ](#) |

Copyright © Shikoku Railway Company All Rights Reserved.

平成 30 年 9 月 30 日 15 時時点

主な県施設の休業情報

次の県施設については、台風第 24 号の影響等で、平成 30 年 9 月 30 日（日）は、休業します。

施設名	備考
県立ミュージアム（高松市玉藻町）	展示替えのため、29～30日は閉館。
県立ミュージアム分館（瀬戸内海歴史民俗資料館） （高松市亀水町）	
県立ミュージアム分館（香川県文化会館）（高松市番町）	
視覚障害者福祉センター（高松市番町）	午後休業
かがわ物産館・栗林庵（高松市栗林町）	
県立武道館（高松市福岡町）	15時閉館
県総合運動公園（高松市生島町）	12時閉園
公湊森林公園（高松市東植田町）	
ドングリランド（高松市西植田町）	
県民いこいの森野営場（高松市塩江町）	
さぬきこどもの国（高松市香南町）	
さぬき空港公園（高松市香南町）	14時閉園
県立丸亀競技場（丸亀市金倉町）	12時閉場
東山魁夷せとうち美術館（坂出市沙弥島）	
香川用水記念公園 水の資料館（三豊市財田町）	
瀬戸大橋記念館（坂出市番の州緑町）	15時閉館
満濃池森林公園（仲多度郡まんのう町）	
大川山野営場（仲多度郡まんのう町）	

香川県土砂災害警戒情報 第1号

平成30年9月30日 15時55分

香川県 高松地方気象台 共同発表

【警戒対象地域】

観音寺市*

*印は、新たに警戒対象となった市町村を示します。

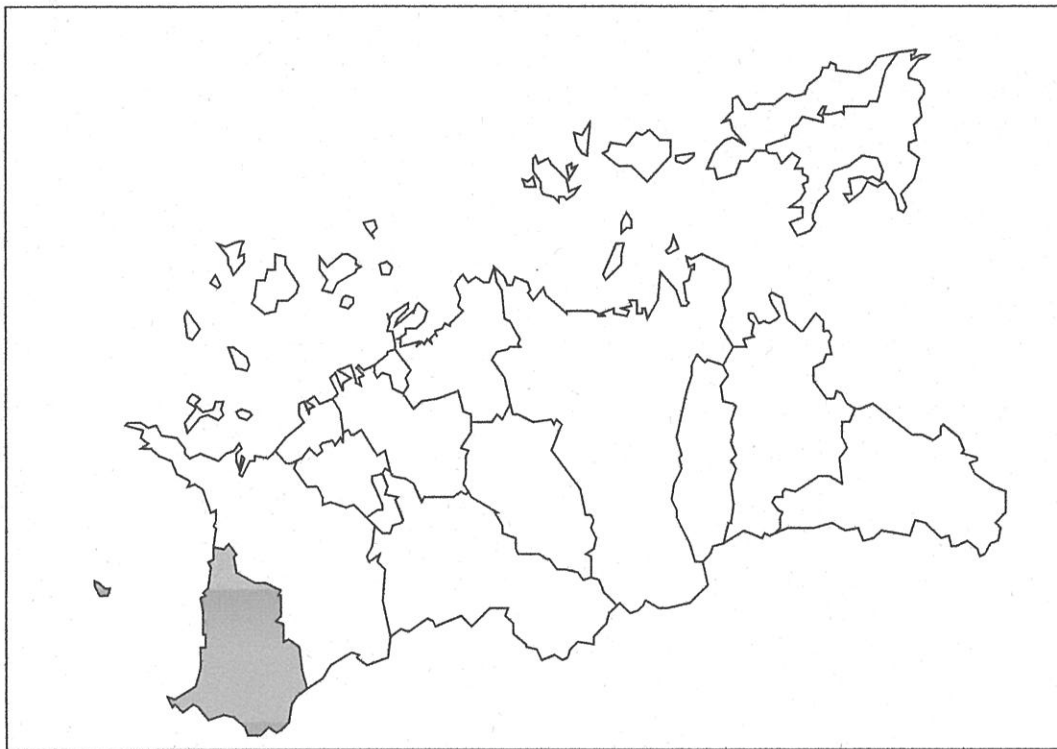
【警戒文】

<概況>

降り続く大雨のため、警戒対象地域では土砂災害の危険度が高まっています。

<とるべき措置>

溪流や崖の近くなど土砂災害の発生しやすい地区にお住いの方は、早めの避難を心がけるとともに、市町から発表される避難勧告などの情報に注意してください。



問い合わせ先

087-832-3543 (香川県土木部河川砂防課)

087-826-6123 (高松地方気象台)

香川県土砂災害警戒情報 第2号

平成30年9月30日 16時25分

香川県 高松地方气象台 共同発表

【警戒対象地域】

観音寺市 さぬき市*

*印は、新たに警戒対象となった市町村を示します。

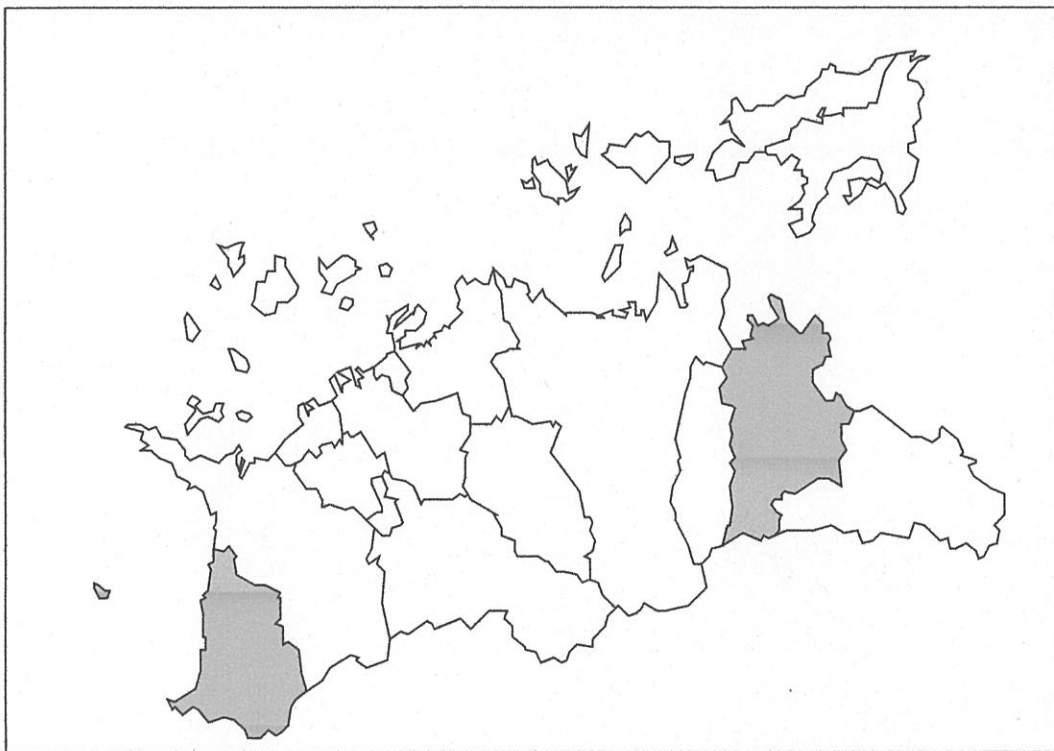
【警戒文】

<概況>

降り続く大雨のため、警戒対象地域では土砂災害の危険度が高まっています。

<とるべき措置>

渓流や崖の近くなど土砂災害の発生しやすい地区にお住いの方は、早めの避難を心がけるとともに、市町から発表される避難勧告などの情報に注意してください。



問い合わせ先

087-832-3543 (香川県土木部河川砂防課)

087-826-6123 (高松地方气象台)

香川県土砂災害警戒情報 第3号

平成30年9月30日 16時40分

香川県 高松地方気象台 共同発表

【警戒対象地域】

高松市* 観音寺市 さぬき市 三木町*

*印は、新たに警戒対象となった市町村を示します。

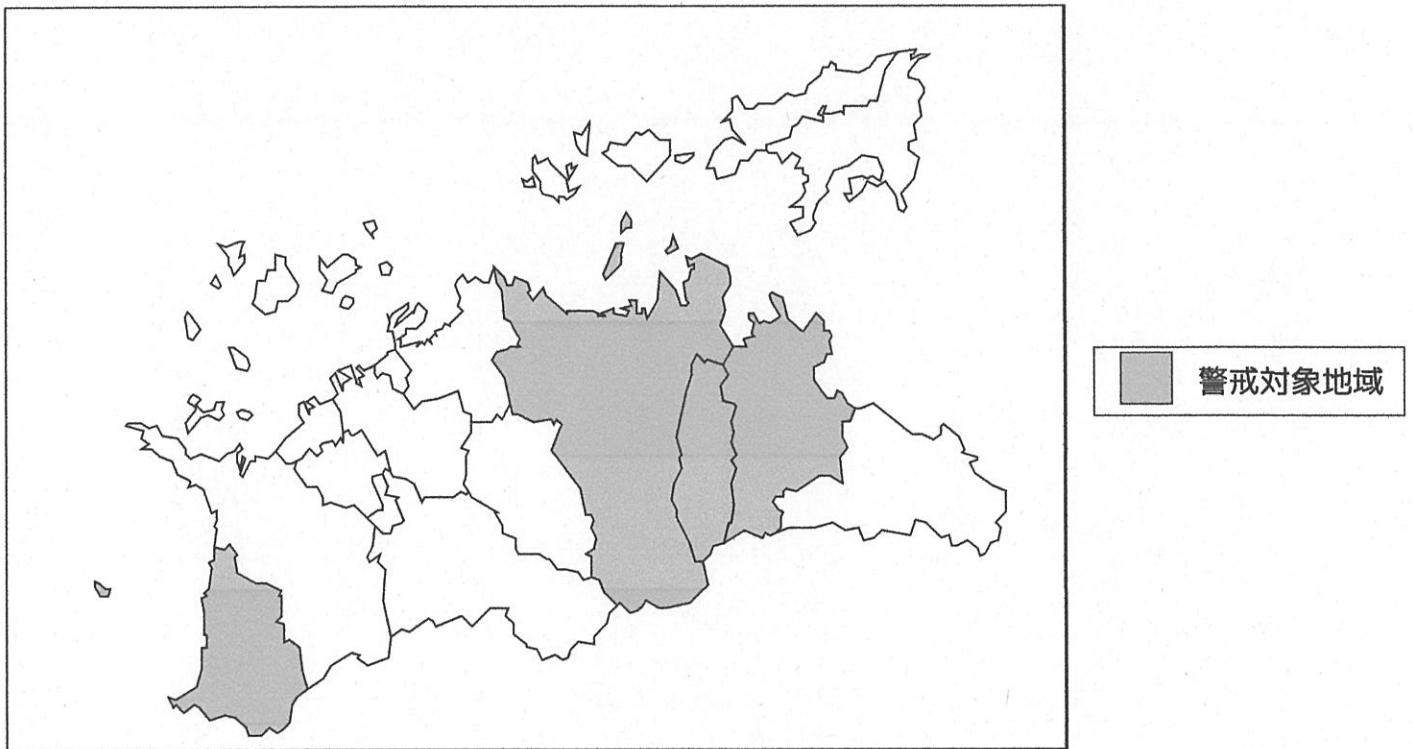
【警戒文】

<概況>

降り続く大雨のため、警戒対象地域では土砂災害の危険度が高まっています。

<とるべき措置>

溪流や崖の近くなど土砂災害の発生しやすい地区にお住いの方は、早めの避難を心がけるとともに、市町から発表される避難勧告などの情報に注意してください。



問い合わせ先

087-832-3543 (香川県土木部河川砂防課)

087-826-6123 (高松地方気象台)

香川県土砂災害警戒情報 第4号

平成30年9月30日 19時25分

香川県 高松地方気象台 共同発表

【警戒対象地域】

高松市 観音寺市 さぬき市 三豊市* 三木町 まんのう町*

*印は、新たに警戒対象となった市町村を示します。


【警戒文】

<概況>

降り続く大雨のため、警戒対象地域では土砂災害の危険度が高まっています。

<とるべき措置>

溪流や崖の近くなど土砂災害の発生しやすい地区にお住いの方は、早めの避難を心がけるとともに、市町から発表される避難勧告などの情報に注意してください。



問い合わせ先
087-832-3543 (香川県土木部河川砂防課)
087-826-6123 (高松地方気象台)