

## 気象情報及び水防状況

(香川県水防本部 内線 4141、4142、4143  
ダイヤル 087-832-3545)

平成 30 年 9 月 30 日 16 時 00 分現在

## 平成 30 年台風第 24 号による大雨について (第 10 報)

## 【台風第 24 号について】

- <台風>非常に強い台風第 24 号は、30 日夜のはじめ頃 (18~21 時) に香川県に最も接近する見込みです。
- <暴風・高波>台風の接近に伴い急速に風が強まり、30 日夕方から夜のはじめ頃にかけて海上を中心に猛烈な風が吹き、波が高くなる見込みです。
- <大雨>30 日は夕方から局地的に雷を伴った非常に激しい雨が降る見込みです。台風が最も接近する夜のはじめ頃は局地的に雷を伴った猛烈な雨が降り、大雨となるでしょう。局地的には 1 時間 80 ミリの猛烈な雨となる見込みです。  
30 日 12 時から 1 日 12 時までの 24 時間の雨量が多いところで 150 ミリとなるおそれがあります。
- <高潮>台風の接近に伴い 30 日 12 時頃から 18 時頃まで、平常潮位よりおよそ 40 cm 高くなり、高潮のおそれがあります。

## 【警戒事項】

- 暴風、高波に厳重に警戒してください。
- 平成 30 年 7 月豪雨の被災箇所も含めて、大雨による土砂災害、低い土地の浸水、河川の増水や氾濫に厳重に警戒してください。
- 高潮、落雷、竜巻などの激しい突風に十分注意してください。
- 屋外での作業や不要な外出は控え、海岸や増水した河川・用水路など危険な場所には絶対に近づかないようお願いします。
- ダム上流域のまとまった降雨により、千足ダム、五名ダム、大内ダム、大川ダム、門入ダム、前山ダム、内場ダム、内海ダム、殿川ダム、粟地ダム、吉田ダム、長柄ダム、五郷ダム、粟井ダム、府中ダムが洪水に備えるため警戒体制に入っておりますので、今後の降雨状況やダム放流状況に注意してください。
- 今後の洪水に備えて必要な空き容量を確保するため、以下のダムにおいて放流を継続、予定しています。川の水が急に増えることがあるので注意してください。
  - ・放流開始時刻 内場ダム 30 日 12 時 15 分
  - 五名ダム 30 日 14 時 30 分
  - 前山ダム 30 日 15 時 10 分
  - 府中ダム 30 日 15 時 30 分
  - 大川ダム 30 日 16 時 00 分
  - ・放流予定時刻 五郷ダム 30 日 16 時 00 分
- 气象台が段階的に発表する警報・注意報など気象情報に留意するとともに、危険度分布を活用し、市町の避難勧告等に従って、避難をお願いします。

- 雨や風が強まる前に早め早めの安全確保をお願いします。
- 大雨等により、避難場所までの移動が危険と思われる場合は、近くのより安全と思われる建物（最上階が浸水しない建物、川沿いでない建物等）に移動しましょう。
- 外出すら危険と思われる場合は、建物内のより安全と思われる部屋（上層階の部屋、山からできるだけ離れた部屋）に移動しましょう。

**【台風第24号に関する防災シナリオ】**

○3時間ごとの気象情報に関する注意事項を記載しています。

※別紙のとおり

1. 気象情報

※別紙のとおり

2. 県水防対応状況

9月30日 6時20分 県水防本部設置

3. 雨量状況

累計雨量：  
大内（東かがわ市水主）146 mm  
与田山（東かがわ市与田山）141 mm  
大川（さぬき市大川町田面）141 mm

最大時間雨量：  
(30日15～16時) 干足（東かがわ市川股）41 mm  
(30日14～15時) 三木（三木町氷上）38 mm  
(30日15～16時) 与田山（東かがわ市与田山）36 mm

4. 河川水位状況

河川砂防課 担当 三原 内線 4217 (ダイヤル 087-832-3538)
--

氾濫注意水位以上

新川（新川橋）高松市屋島西町、御坊川（楠上橋）高松市楠上町  
香東川（中徳）高松市塩江町安原下、牟礼川（牟礼）高松市牟礼町牟礼  
宮川（宮川橋）高松市木太町、本津川（国分寺）高松市国分寺町新名  
与田川（風呂橋）東かがわ市水主、津田川（城北橋）さぬき市津田町津田  
爛川（爛川橋）さぬき市大川町富田、明神川（沖）坂出市高屋  
土器川（中通）まんのう町、金倉川（高藪橋）琴平町高藪  
桜川（豊津橋）多度津町栄町、弘田川（甲山）善通寺市弘田町  
弘田川（山階）多度津町山階、高瀬川（佐股橋）三豊市三野町佐股  
高瀬川（三野橋）三豊市三野町下高瀬

避難判断水位以上

本津川（福家）高松市国分寺町福家、財田川（長瀬橋）三豊市山本町財田西

氾濫危険水位以上

大東川（上車橋）丸亀市飯山町川原

5. ダム管理情報

河川砂防課 担当 金本 内線 4218  
(ダイヤル 087-832-3542)

※別紙のとおり

放流中 五名ダム、大川ダム、前山ダム、内場ダム、府中ダム  
放流予定 五郷ダム、  
洪水調節中 前山ダム

6. 港湾の潮位、風向、風速

潮位 注意報基準潮位以上 なし  
風向・風速 ※別紙のとおり

港湾課 担当 中村 内線 4256  
(ダイヤル 087-832-3553)

7. 市町水防本部の設置解散状況

※別紙のとおり

危機管理課 担当 小林 内線 2484  
(ダイヤル 087-832-3183)

8. 避難情報

※別紙のとおり

危機管理課 担当 小林 内線 2484  
(ダイヤル 087-832-3183)

9. 通行規制情報

※別紙のとおり

道路課 担当 奥村 内線 4174  
(ダイヤル 087-832-3525)

10. 交通機関運行状況

※別紙のとおり

交通政策課 担当 大西 内線 2214  
(ダイヤル 087-832-3156)

11. 主な県施設の休業情報

※別紙のとおり

危機管理課 担当 小林 内線 2484  
(ダイヤル 087-832-3183)

12. 土砂災害警戒情報

9月30日(日) 15:55 香川県土砂災害警戒情報第1号を発表

警戒対象地域：観音寺市

河川砂防課 担当 高橋 内線 4219  
(ダイヤル 087-832-3543)

13. その他

現時点で被害報告なし

平成30年台風第24号に関する防災シナリオ(中心コース)

平成30年9月30日16時現在 高松地方気象台

		30日			10月1日							
		15-18時	18-21時	21-24時	0-3時	3-6時	6-9時	9-12時	12-15時	15-18時	18-21時	21-24時
		夕方	夜の はじめ頃	夜遅く	未明	明け方	朝	昼前	昼過ぎ	夕方	夜の はじめ頃	夜遅く
台風最接近		最接近	最接近									
大雨(浸水) (ミリ)	全域	70	80	40								
大雨(土砂)	全域											
洪水	全域											
暴風 (メートル)	陸上	↙ 25	→ 25	→ 20	→ 12	→ 12						
	海上	↙ 30	→ 30	→ 25	→ 15	→ 15						
波浪 (メートル)	全域	3	3	2.5	1.5	1.5						
高潮 (メートル)	全域	1.6										

警報級 注意報級

10月1日にかけての香川県の雨、風、波の予想

30日の1時間降水量(多い所)  
80ミリ

30日18時から10月1日18時までの24時間降水量(多い所)  
150ミリ

30日 最大風速(最大瞬間風速)  
陸上 25メートル(35メートル)  
海上 30メートル(45メートル)  
波 最大波高 3m

10月1日 最大風速(最大瞬間風速)  
陸上 12メートル(25メートル)  
海上 15メートル(25メートル)  
波 最大波高 1.5m

30日の高潮の予想  
30日18時頃にかけて高潮に注意  
予想される最高潮位 高松港 標高 1.6メートル

※台風第24号に関する防災シナリオは、これが最終となります。  
最新の警報や注意報、気象情報等を参照してください。

出典：高松地方気象台ホームページ

■注意報・警報発表状況

細分区域		種類	9/29	9/30	9/30	9/30							
一次	二次		18:14	6:17	9:13	13:22							
高松地域	高松市	大雨	○	○	●	●							
		洪水		○	○	●							
		高潮		○	○	○							
		暴風・強風	○	●	●	●							
	直島町	波浪	○	●	●	●							
		大雨	○	○	○	○							
		洪水		○	○	○							
		高潮		○	○	○							
小豆	土庄町	暴風・強風	○	●	●	●							
		波浪	○	●	●	●							
		大雨	○	○	○	○							
		洪水		○	○	○							
	小豆島町	高潮		○	○	○							
		暴風・強風	○	●	●	●							
		波浪	○	●	●	●							
		大雨	○	○	○	○							
東讃	さぬき市	洪水		○	○	●							
		高潮		○	○	○							
		暴風・強風	○	●	●	●							
		波浪	○	●	●	●							
	東かがわ市	大雨	○	○	○	○							
		洪水		○	○	○							
		高潮		○	○	○							
		暴風・強風	○	●	●	●							
	三木町	波浪	○	●	●	●							
		大雨	○	○	○	○							
		洪水		○	○	○							
		暴風・強風	○	●	●	●							
中讃	丸亀市	大雨	○	○	○	○							
		洪水		○	○	○							
		高潮		○	○	○							
		暴風・強風	○	●	●	●							
	坂出市	波浪	○	●	●	●							
		大雨	○	○	○	○							
		洪水		○	○	○							
		高潮		○	○	○							
	善通寺市	暴風・強風	○	●	●	●							
		波浪	○	●	●	●							
		大雨	○	○	○	○							
		洪水		○	○	○							
	綾川町	高潮		○	○	○							
		暴風・強風	○	●	●	●							
		大雨	○	○	○	○							
		洪水		○	○	○							
		高潮		○	○	○							
		暴風・強風	○	●	●	●							
		波浪	○	●	●	●							
		大雨	○	○	○	○							
	宇多津町	洪水		○	○	○							
		高潮		○	○	○							
		暴風・強風	○	●	●	●							
		波浪	○	●	●	●							
まんのう町	大雨	○	○	○	○								
	洪水		○	○	○								
	暴風・強風	○	●	●	●								
琴平町	大雨	○	○	○	○								
	洪水		○	○	○								
	暴風・強風	○	●	●	●								
多度津町	大雨	○	○	○	○								
	洪水		○	○	○								
	高潮		○	○	○								
	暴風・強風	○	●	●	●								
	波浪	○	●	●	●								
西讃	観音寺市	大雨	○	○	○	○							
		洪水		○	○	○							
		高潮		○	○	○							
		暴風・強風	○	●	●	●							
	三豊市	波浪	○	●	●	●							
		大雨	○	○	○	○							
		洪水		○	○	○							
		高潮		○	○	○							
注意報	注意報	暴風・強風	○	●	●	●							
		波浪	○	●	●	●							
		大雨	○	○	○	○							
		洪水		○	○	○							
		高潮		○	○	○							
	警報	強風	17										
		波浪	12										
		大雨			17	17							
		洪水					17	14					
		高潮							17	17			
警報	暴風		17	17	17								
	波浪		12	12	12								

○ 注意報

● 警報

現在時刻  
2018/09/30  
16:14

観測時刻  
2018/09/30  
16:00

時刻シフト

<戻る 進む>

シフト幅 1時間

最新 指定

表示間隔

1時間

サブウィンドウ選択

グラフ  経過表

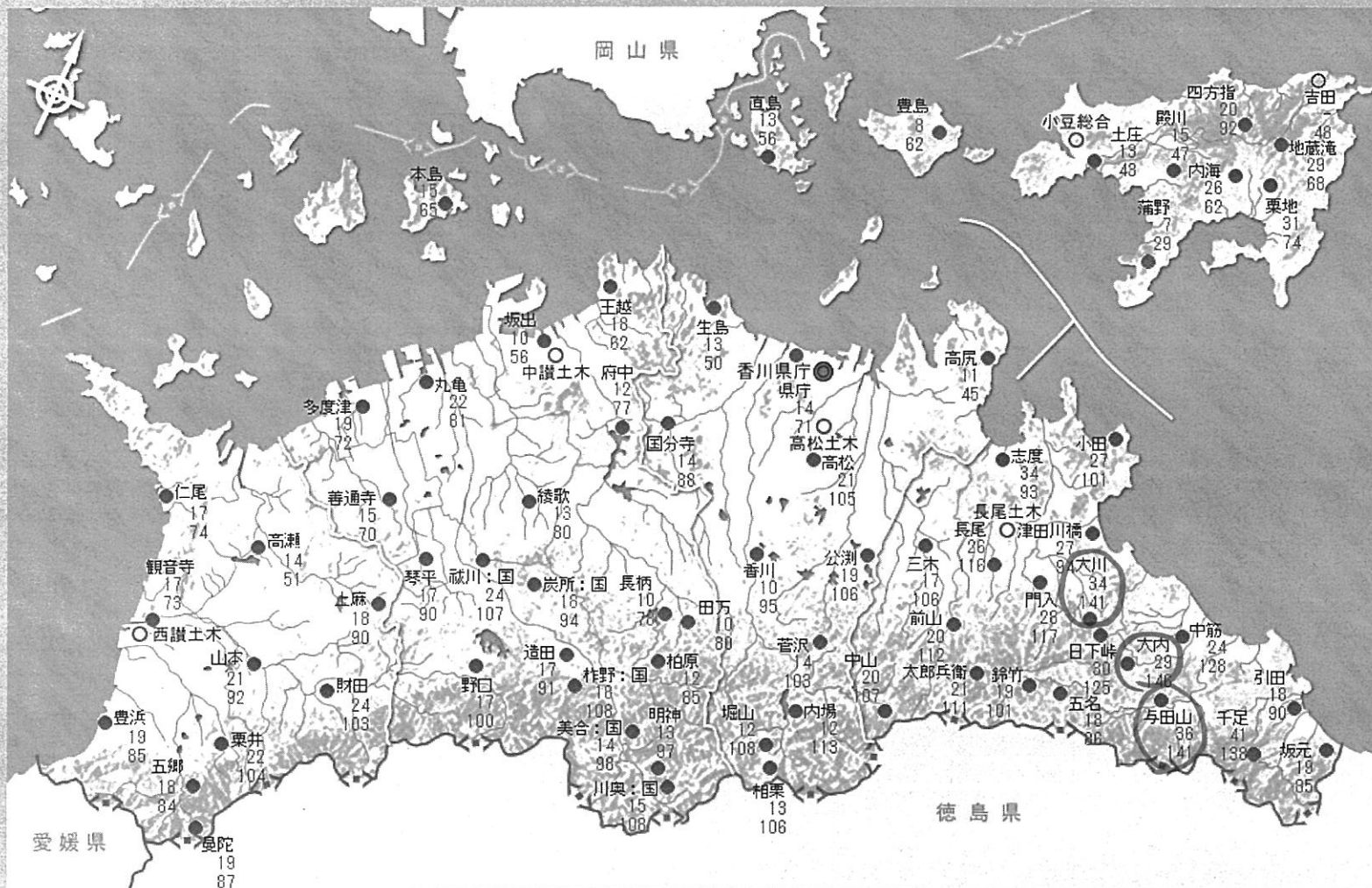
画面選択

### 雨量概況図

雨量一覧

雨量経過

雨量グラフ



表示内容	雨量(mm)	(5分,10分,30分,時間)	(累計)
観測局名	●		0
雨量(mm)	●	1 ~ 9	1 ~ 39
累計(mm)	●	10 ~ 19	40 ~ 79
	●	20 ~ 39	80 ~ 149
	●	40以上	150以上



現在時刻  
2018/09/30  
16:14

観測時刻  
2018/09/30  
16:00

時刻シフト

シフト幅 1時間

最新

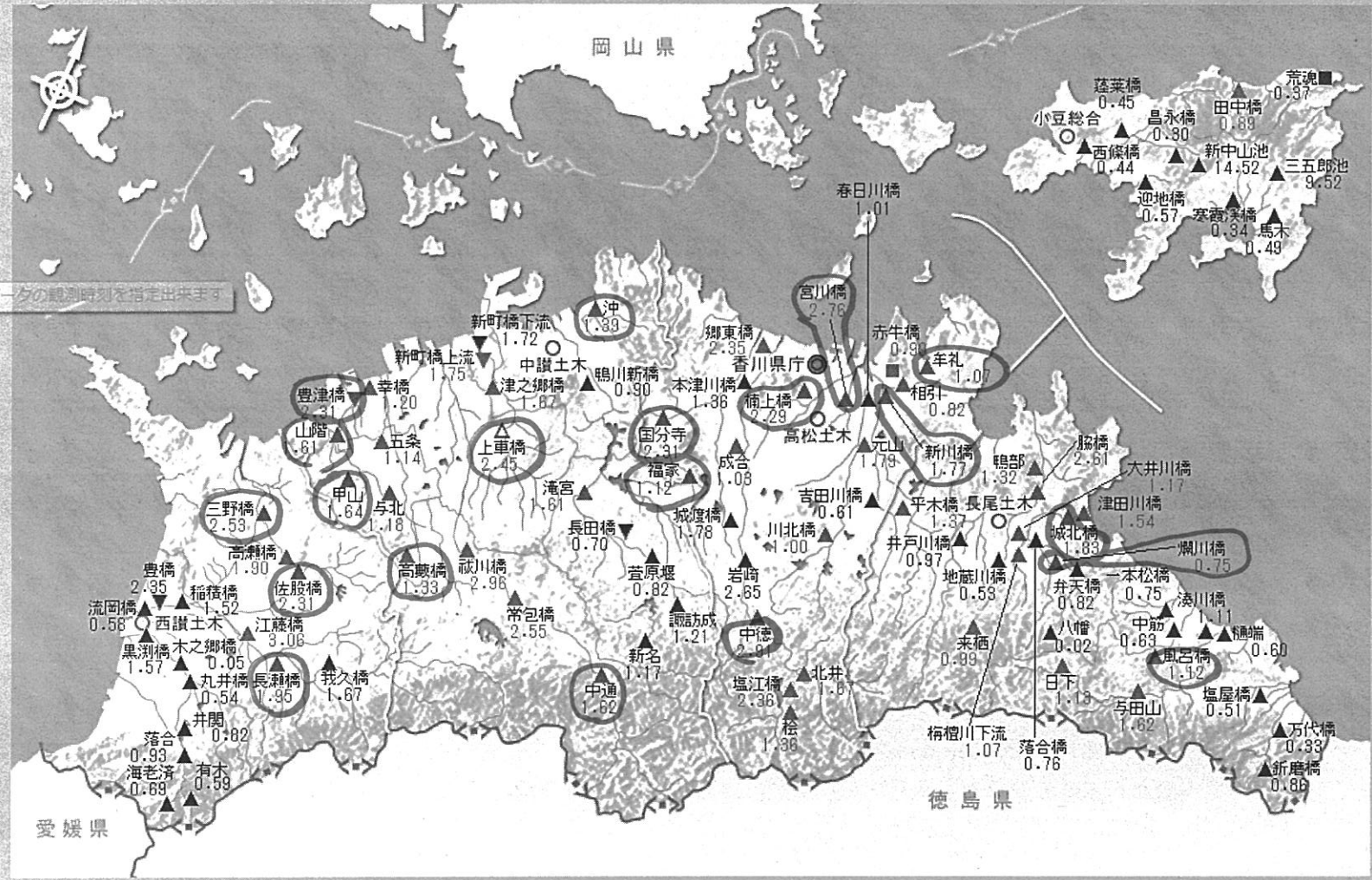
表示間隔  
表示データの観測時刻を指定出来ます

1時間

サブウィンドウ選択  
 グラフ  経過表

画面選択

## 水位概況図



表示内容	水位(m)			
観測局名	上昇	一定	下降	
水位(m)	▲	■	▼	水防団待機水位未満
	▲	■	▼	水防団待機水位以上
	▲	■	▼	はん濫注意水位以上
	▲	■	▼	避難判断水位以上



9月30日 16 時時点

ダム名	水系名	河川名	調節方式 <small>(自然orゲート)</small>	所在地 <small>(市町名)</small>	計画高水 流量 m3/s	計画最大 放流量 m3/s	洪水量 m3/s	貯水位			有効貯水容量 (A) (千m3)	洪水調節容量 (B) (千m3)	警戒体制	洪水量到達	状況	ゲートからの 放流開始 上段: 予定 下段: (実績)	洪水調節開始	異常洪水時防災 操作開始 <small>(ゲートレスは非常用 洪水吐放流)</small>	異常洪水時防災 操作終了	洪水調節終了
								現在の 貯水位 (m)	洪水貯留 準備水位 <small>(平常時最高 貯水位)</small> (m)	異常洪水時 防災操作 水位 (m)										
千足	馬宿川	千足川	自然	東かがわ市	140	25	20	124.90	125.0	—	1,690	1,150	30日14:15							
五名	湊川	湊川	ゲート	東かがわ市	150	90	80	139.89	139.6	144.9	536	351	30日13:30		貯水位維持放流中	30日14:30 (30日14:30)				
大内	与田川	榎松川	ゲート	東かがわ市	48	19	8	57.80	60.0	62.5	904	330	30日14:25	30日16:00	利水容量内貯留中					
大川	津田川	津田川	ゲート	さぬき市	60	25	7	115.79	115.8	120.6	640	350	30日13:50	30日15:50	利水容量内貯留中	30日16:00 (30日16:00)				
門入	津田川	梅檀川	自然	さぬき市	60	20	10	98.90	99.6	—	2,780	760	30日13:50							
前山	鴨部川	鴨部川	ゲート	さぬき市	128	42	10	131.54	131.3	141.1	1,830	1,350	30日13:50	30日14:40	洪水調節中	30日15:00 30日15:10	30日15:30			
内場	香東川	内場川	ゲート	高松市	420	140	90	253.95	254.4	259.1	7,975	2,500	30日10:10		利水容量内貯留中	30日12:00 (30日12:15)				
内海	別当川	別当川	自然	小豆島町	130	85	20	70.35	(70.0)	—	915	580	30日15:00							
殿川	伝法川	殿川	ゲート	小豆島町	113	53	18	158.53	159.1	163.7	620	300	30日12:20							
粟地	安田大川	安田大川	自然	小豆島町	65	24	20	62.73	62.9	—	700	380	30日15:00							
吉田	吉田川	吉田川	自然	小豆島町	140	76	32	109.84	(109.5)	—	2,100	810	30日15:00							
長柄	綾川	綾川	ゲート	綾川町	470	260	22	117.58	118.2	123.3	4,110	1,940	30日13:10	30日14:10	利水容量内貯留中					
田万	綾川	田万川	自然	綾川町	95	30	18	175.20	(174.1)	—	1,450	1,050								
五郷	柞田川	前田川	ゲート	観音寺市	180	76	18	182.44	182.6	190.5	2,250	1,300	30日15:05	30日15:30	利水容量内貯留中	30日16:00				
粟井	柞田川	粟井川	自然	観音寺市	41	21	8	211.00	(210.0)	—	540	290	30日16:00							
府中	綾川	綾川	-	坂出市	1,250	1,250	150	31.01	(32.0)	—	8,000	—	30日11:00		貯水位維持放流中	30日15:30 (30日15:30)				

注) 下線部は、前回からの変更箇所を示す。

## 風 向 風 速 観 測 表

(単位:m/s)

観測所名		9/30 6:10~ 7:00	9/30 7:00~ 8:00	9/30 8:00~ 9:00	9/30 9:00~ 10:00	9/30 10:00~ 11:00	9/30 11:00~ 12:00	9/30 12:00~ 13:00	9/30 13:00~ 14:00	9/30 14:00~ 15:00	9/30 15:00~ 16:00	9/30 16:00~ 17:00	9/30 17:00~ 18:00	9/30 18:00~ 19:00	9/30 19:00~ 20:00
三本松港	平均風速	8.1	8.8	10.8	10.2	11.2	11.8	14.1	19.0	19.7	18.8				
	最大瞬間風速	9.9	10.6	13.4	13.8	18.3	17.2	20.1	23.6	26.0	27.2				
	最大瞬間風速発生時	7:00	7:10	8:20	9:40	11:00	12:00	12:20	14:00	14:20	16:00				
	風 向	東	東	東	東	南東	南東	南東	東	東	東南東				
高松港	平均風速	6.0	6.6	7.4	5.7	9.6	11.3	13.8	16.7	18.5	18.9				
	最大瞬間風速	8.1	9.0	11.4	8.5	16.3	18.0	20.4	34.6	33.7	34.0				
	最大瞬間風速発生時	6:30	7:40	8:30	10:00	11:00	12:00	12:50	13:50	14:20	15:20				
	風 向	東北東	東	東北東	北東	東北東	東北東	東北東	東北東	東北東	東北東				
土庄東港	平均風速	2.6	4.2	5.0	4.4	7.3	8.6	10.1	14.4	15.0	14.8				
	最大瞬間風速	3.8	6.2	7.5	7.4	16.3	16.4	18.0	25.2	25.5	25.9				
	最大瞬間風速発生時	7:00	7:30	8:30	10:00	11:00	11:40	13:00	14:00	15:00	15:20				
	風 向	北東	北東	東北東	東南東	東	東南東	東北東	東北東	東北東	東				
観音寺港	平均風速	5.1	4.9	6.2	6.8	9.2	9.4	8.4	8.9	9.2	9.4				
	最大瞬間風速	10.5	10.7	11.2	12.1	16.5	15.6	16.6	18.2	17.5	18.8				
	最大瞬間風速発生時	7:00	7:20	9:00	9:50	10:30	11:10	13:00	13:40	14:20	15:50				
	風 向	北北東	北北東	北北東	北北東	北北東	北北東	北北東	北	北北東	北				

観測所名	三本松港	高松港	土庄東港	観音寺港
観測者名	長尾土木事務所	高松港管理事務所	小豆総合事務所	西讃土木事務所
電 話	0879-52-2585	851-3442	0879-62-1383	0875-25-1001

平均風速 : 観測時間10分間の風程(m)を600秒で割り、1秒当たりの移動距離(m/s)であらわす。

最大瞬間風速 : 瞬間風速のうち最も大きいもの。

最大瞬間風速発生時 : 最大瞬間風速を記録したときの時間。

一般被害集計表

様式13

平成30年9月30日 16時00分 現在

1 主な被害状況等

	水防本部		災害対策本部		人的被害(人)			住家被害(棟)					非住家被害(棟)		
	設置	解散	設置	解散	死者	行方不明	負傷者		全壊	半壊	一部破損	床上浸水	床下浸水	公共建物	その他
							重傷	軽傷							
高松市	9月30日6:17														
丸亀市	9月30日6:17														
坂出市	9月30日6:17														
善通寺市	9月30日9:13														
観音寺市	9月30日6:17														
さぬき市	9月30日6:17														
東かがわ市	9月30日6:17														
三豊市	9月30日6:17														
土庄町	9月30日6:17														
小豆島町	9月30日6:17														
三木町	9月30日6:17														
直島町	9月30日6:17														
宇多津町	9月30日6:17														
綾川町	9月30日6:17														
琴平町	9月30日6:17														
多度津町	9月30日6:17														
まんのう町	9月30日6:17														
計	17														

2 特記事項

【避難情報】

- ・別添「平成30年台風第24号による大雨に伴う避難情報」のとおり
- ・別添の避難所(指定避難所、指定緊急避難場所)以外への避難者  
高松市4名(男木島コミュニティセンター4名)

※被害や避難情報は、16時までに県へ報告があり確認できた情報を記載しています。特に避難勧告等の住民発令は、防災行政無線等での住民への周知を最優先させるため、市町から県への報告が遅れる場合もありますので、御理解ください。

平成30年台風第24号による大雨に伴う避難情報  
 <避難勧告等>

平成30年9月30日16時00分 現在

市町名	地区名	避難指示(緊急)				避難勧告				避難準備・高齢者等避難開始			
		発令日時	解除日時	対象世帯数	対象人数	発令日時	解除日時	対象世帯数	対象人数	発令日時	解除日時	対象世帯数	対象人数
高松市	高松市全域									9/30 06:00		195,022	426,465
	小計			0	0			0	0			195,022	426,465
丸亀市	大東川沿いの地区					9/30 15:45		459	1,316				
	本島町、牛島、広島町、手島町及び									9/30 11:00		367	615
	土器町・飯野町・飯山町・綾歌町の山沿いの地区									9/30 11:00		1,023	2,429
	小計			0	0			459	1,316			1,390	3,044
坂出市	王越町					9/30 09:00		398	856				
	金山ニュータウンおよびそのふもと					9/30 09:00		56	113				
	坂出市内全域(避難勧告発令区域除く)									9/30 09:00		20,976	50,724
	小計			0	0			454	969			20,976	50,724
善通寺市	大麻町宮北地区・大麻団地					9/30 09:13		66	198				
	上記を除く市内の山沿・川沿地域									9/30 10:00		13,056	32,357
	小計			0	0			66	198			13,056	32,357
観音寺市	奥谷地区					9/30 15:55		99	225				
	五郷地区					9/30 15:55		331	833				
	萩原地区の一部(高尾、大造)					9/30 15:55		76	218				
	紀伊地区の一部(池ノ内、宮前)					9/30 15:55		66	202				
	和田地区の一部(野々池、大坪、院内、本村)					9/30 15:55		242	706				
	箕浦地区					9/30 15:55		436	1,146				
	小計			0	0			1,250	3,330			0	0
さぬき市	さぬき市内全域									9/30 09:00		20,884	49,063
	小計			0	0			0	0			20,884	49,063

市町名	地区名	避難指示(緊急)				避難勧告				避難準備・高齢者等避難開始			
		発令日時	解除日時	対象世帯数	対象人数	発令日時	解除日時	対象世帯数	対象人数	発令日時	解除日時	対象世帯数	対象人数
東かがわ市	東かがわ市内 全域					9/30 13:00		13,921	31,075				
	小計			0	0			13,921	31,075			0	0
三豊市	三豊市内全域									9/30 10:10		26,068	66,160
	小計			0	0			0	0			26,068	66,160
土庄町	土庄町内全域									9/30 08:00		6,755	14,033
	小計			0	0			0	0			6,755	14,033
小豆島町	小豆島町内全域									9/30 07:30		7,015	14,835
	小計			0	0			0	0			7,015	14,835
三木町	三木町全域									9/30 08:30		10,800	27,359
	小計			0	0			0	0			10,800	27,359
宇多津町	宇多津町内全域									9/30 11:06		8,517	18,455
	小計			0	0			0	0			8,517	18,455
綾川町	綾川町内全域									9/30 13:00		9,935	24,308
	小計			0	0			0	0			9,935	24,308
琴平町	琴平町内全域(避難指示発令中の地区を除く)									9/30 08:00		4,295	9,176
	琴平町1241-9から琴平町1241-13	7/6 12:14		7	17								
	小計			7	17			0	0			4,295	9,176
多度津町	多度津町全域									9/30 10:34		10,755	23,471
	小計			0	0			0	0			10,755	23,471
まんのう町	まんのう町全域									9/30 08:30		7,456	18,779
	小計			0	0			0	0			7,456	18,779
計				7	17			16,150	36,888			342,924	778,229

## ＜避難所の状況＞

市町名	開設中の避難所数(※)	避難世帯人数集計		備考
		避難世帯数	避難人数	
高松市	53	84	106	避難準備・高齢者等避難開始発令中(市内全域)
丸亀市	11	10	12	避難勧告又は避難準備・高齢者等避難開始発令中(別記区域)
坂出市	13	12	14	避難勧告又は避難準備・高齢者等避難開始発令中(別記区域)
善通寺市	2	0	0	避難勧告又は避難準備・高齢者等避難開始発令中(別記区域)
観音寺市	5	3	3	避難勧告発令中(別記区域)
さぬき市	9	41	58	避難準備・高齢者等避難開始発令中(市内全域)
東かがわ市	11	74	93	避難勧告発令中(市内全域)
三豊市	13	16	21	避難準備・高齢者等避難開始発令中(市内全域)
土庄町	8	10	17	避難準備・高齢者等避難開始発令中(町内全域)
小豆島町	94	20	24	避難準備・高齢者等避難開始発令中(町内全域)
三木町	12	9	13	避難準備・高齢者等避難開始発令中(町内全域)
直島町	0	0	0	
宇多津町	1	3	4	避難準備・高齢者等避難開始発令中(町内全域)
綾川町	9	3	3	避難準備・高齢者等避難開始発令中(町内全域)
琴平町	1	5	6	避難指示(緊急)又は避難準備・高齢者等避難開始発令中(別記区域)
多度津町	4	2	3	避難準備・高齢者等避難開始発令中(町内全域)
まんのう町	9	2	2	避難準備・高齢者等避難開始発令中(町内全域)
計		294	379	

※ 開設中の避難所情報は、『かがわ防災Webポータル』(<http://www.bousai-kagawa.jp/>)で公表し、随時、最新情報に更新されています。



# 異常気象等による通行規制区間

様式8

- 四国地方整備局 地域道路課
- 香川県警 交通管制センター
- 香川河川国道事務所 道路管理第一課
- 四国ブロック道路情報管理センター
- 日本道路交通情報センター(高松センター)

- 徳島県 道路整備課
- 愛媛県 道路維持課
- 西日本高速(株) 四国支社
- 日本道路交通情報センター(西日本高速高松) 宛

・香川県土木部道路課  
 ・(公財)日本道路交通情報センター  
 香川県土木部駐在

087-832-3532  
 087-862-3301

平成30年9月30日 16時00分 現在

土 木	区 分	番 号	規制区間		路線 番号	規 制 区 間			規制原因	規 制 状 況						時 間	被害状況(有無)		備 考		
			内 外	番 号		路 線 名	起 点 側 地 先 名	区 間 延 長 (km)		内 容 ( 切 替 前 )	上 下 別	迂 回 路 ( 有 無 )		開 始			解 除			人 身	物 損
							終 点 側 地 先 名					孤 立 集 落	月 日	時 刻	月 日		時 刻				
高松	継続	1			36	高松牟礼線	高松市庵治町5499-1	0.14	路肩崩壊 のおそれ	片側交互通行	上り	無			7月7日	11:30			無	無	7月5日~7日豪雨から継続の規制
					高松市庵治町5501-1																
高松	継続	2			36	高松牟礼線	高松市庵治町鎌野	0.03	崩土	片側交互通行	上下	無			7月8日	13:30			無	無	7月5日~7日豪雨から継続の規制
					高松市庵治町鎌野																
高松	継続	3			36	高松牟礼線	高松市庵治町篠尾	0.09	崩土	片側交互通行	上下	無			7月8日	13:30			無	無	7月5日~7日豪雨から継続の規制
					高松市庵治町篠尾																
高松	継続	4			106	穴吹塩江線	高松市安原上東中筋 2065-1地先	0.3	落石	幅員減少	上下	有			7月10日	17:30			無	無	7月5日~7日豪雨から継続の規制
					高松市安原上東中筋 1646-1地先																
中讃	継続	5			16	高松王越坂 出線	坂出市王越町乃生	3.2	崩土	全面通行止	上下	有			7月6日	1:00	7月11日	13:00	無	無	7月5日~7日豪雨から継続の規制
						幅員減少	7月11日			13:00					7月29日	7:15					
						事前通行止	7月29日			7:15					7月29日	10:20					
						幅員減少	7月29日			10:20											
						坂出市大屋富町															
中讃	継続	6			16	高松王越坂 出線	坂出市王越町木沢	1.1	路肩崩壊	片側交互通行	上下	有			7月7日	7:25	7月11日	13:00	無	無	7月5日~7日豪雨から継続の規制
						坂出市王越町木沢	全面通行止			7月11日					13:00						
中讃	継続	7			186	大屋富築港 宇多津線	坂出市坂出町	0.45	崩土	車線減少	上下	有			7月8日	21:00	7月13日	17:00	無	無	7月5日~7日豪雨から継続の規制
						坂出市坂出町	車線減少			7月13日					17:00						
中讃	継続	8			188	城山鴨川線	坂出市府中町6173地先	0.05	路肩崩壊	全面通行止	上下	有			7月7日	14:00			無	無	7月5日~7日豪雨から継続の規制

# 異常気象等による通行規制区間

様式8

- 四国地方整備局 地域道路課
- 香川県警 交通管制センター
- 香川河川国道事務所 道路管理第一課
- 四国ブロック道路情報管理センター
- 日本道路交通情報センター(高松センター)

- 徳島県 道路整備課
- 愛媛県 道路維持課
- 西日本高速(株) 四国支社
- 日本道路交通情報センター(西日本高速高松) 宛

・香川県土木部道路課  
 ・(公財)日本道路交通情報センター  
 香川県土木部駐在

087-832-3532  
 087-862-3301

平成30年9月30日 16時00分 現在

土 木	区 分	番 号	規制区間		路線 番号	規 制 区 間			規 制 状 況						時 間	被害状況(有無)		備 考			
			内 外	番 号		路 線 名	起点側地先名	区間延長 (km)	規制原因	内 容 ( 切 替 前 ) ( 現 在 )	上 下 別	迂回路(有無)		開 始		解 除			人 身	物 損	
												孤立集落	月 日	時 刻		月 日	時 刻				
中讃	継続	9			258	広島循環線	丸亀市広島町市井	0.1	崩土	全面通行止	上下	無			7月6日	5:50	7月13日	13:00	無	無	7月5日~7日豪雨から継続の規制
							丸亀市広島町茂浦			幅員減少					7月13日	13:00					
中讃	継続	10			258	広島循環線	丸亀市広島町市井	0.2	崩土	全面通行止	上下	無			7月6日	9:40	7月13日	13:00	無	無	7月5日~7日豪雨から継続の規制
							丸亀市広島町茂浦			幅員減少					7月13日	13:00					
中讃	継続	11			258	広島循環線	丸亀市広島町青木	1	路肩崩壊	車線規制	上下	有			7月6日	15:00	7月13日	13:00	無	無	7月5日~7日豪雨から継続の規制
						丸亀市広島町市井				全面通行止								7月13日			
西讃	継続	12			9	大野原川之江線	観音寺市大野原町田野々131地先	0.05	路肩崩壊		上り	無							無	無	7月5日~7日豪雨から継続の規制
						観音寺市大野原町田野々131地先				片側交互通行								7月7日			
西讃	継続	13			21	丸亀詫間豊浜線	三豊市詫間町松崎	0.5	崩土及び倒木	全面通行止	上下	無			7月7日	11:00	7月20日	14:30	無	無	7月5日~7日豪雨から継続の規制
						三豊市詫間町水出				片側交互通行								7月20日			
西讃	継続	14			218	財田上高瀬線	三豊市山本町神田2841地先	0.01	法面崩壊		上り	無							無	無	7月5日~7日豪雨から継続の規制
						三豊市山本町神田2841地先				片側交互通行								7月7日			
西讃	継続	15			219	神田高瀬線	三豊市高瀬町上麻150-5地先	0.1	法面崩壊		上り	無							無	無	7月5日~7日豪雨から継続の規制
						三豊市高瀬町上麻150-5地先				片側交互通行								7月7日			
西讃	継続	16			232	紫雲出山線	三豊市詫間町大浜	0.05	路肩崩壊	全面通行止	上下	有			7月6日	5:00	7月8日	14:00	無	無	7月5日~7日豪雨から継続の規制
						三豊市詫間町大浜				片側交互通行								7月8日			
西讃	継続	17			232	紫雲出山線	三豊市詫間町大浜	0.03	法面崩壊	全面通行止	上下	無			7月7日	7:25	7月8日	17:00	無	無	7月5日~7日豪雨から継続の規制
						三豊市詫間町生里				片側交互通行								7月8日			
西讃	継続	18			261	京浜下新田線	三豊市詫間町粟島480-1地先	0.02	道路陥没	全面通行止	上下	無			7月6日	8:30	7月17日	10:00	無	無	7月5日~7日豪雨から継続の規制
						三豊市詫間町粟島480-1地先				幅員減少								7月17日			





# 四国の高速度道路情報

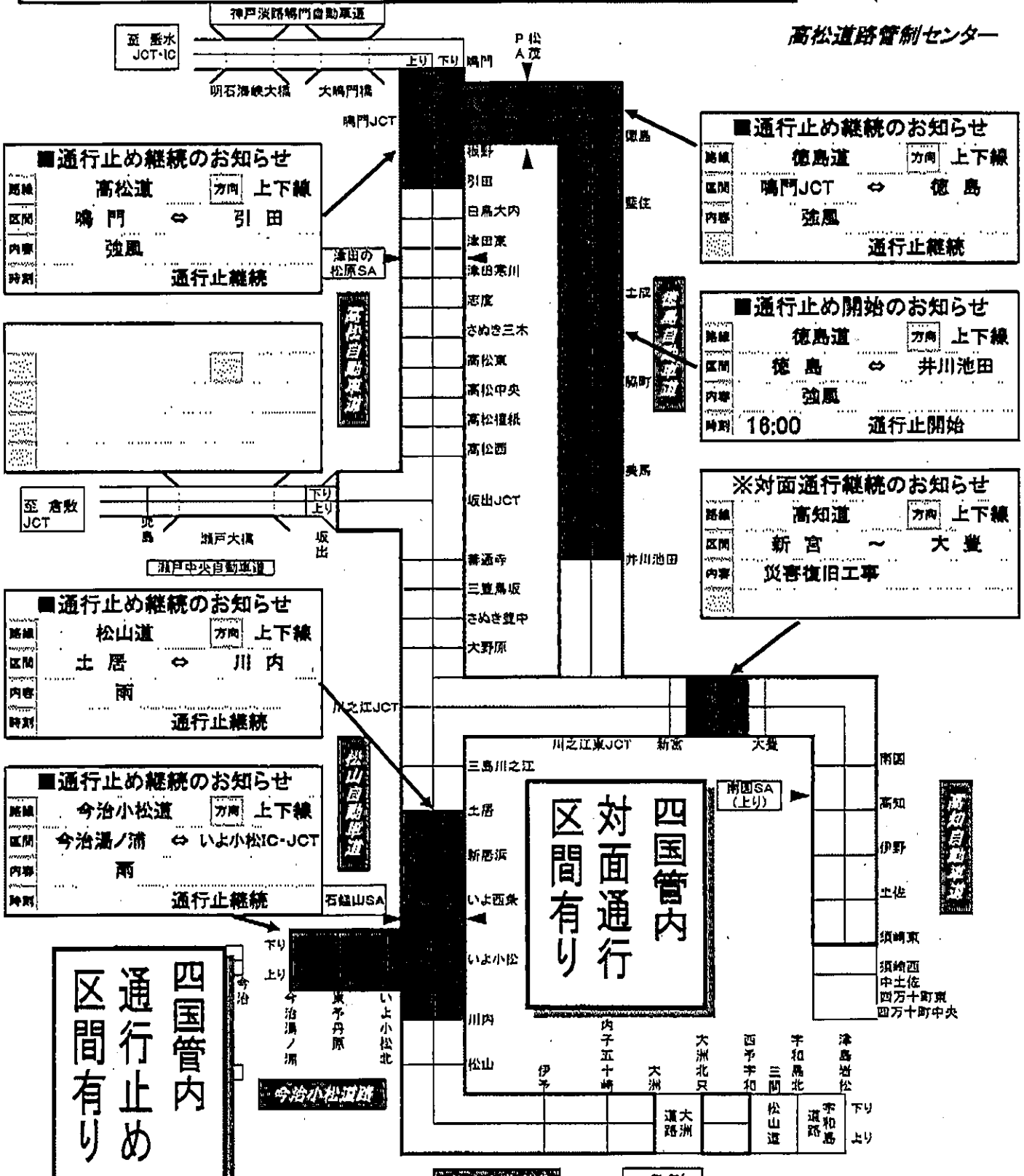
平成30年9月30日(日) 16時00分

現在

## ■通行止め開始のお知らせ ■通行止め継続のお知らせ



高松道路管制センター




※走行中に状況が変化する場合がありますので、道路情報や標識等にご注意ください。道路情報は携帯サイトにおいても確認できます。  
「ハイウェイ交通情報(アイハイウェイ)」にアクセス。  
<https://ihighway.jp>

**凡例**

- 通行止め箇所
- 冬用クイヤ 規制箇所
- 渋滞箇所
- 解除箇所
- ガソリンスタンド

**SAガソリンスタンド営業時間**

豊浜SA	24H
石鎚山SA	7時-22時
宮野川SA	7時-22時
津田の松原SA	7時-20時
※南国SA(上り)	7時-19時



# E30 瀬戸中央道通行規制情報

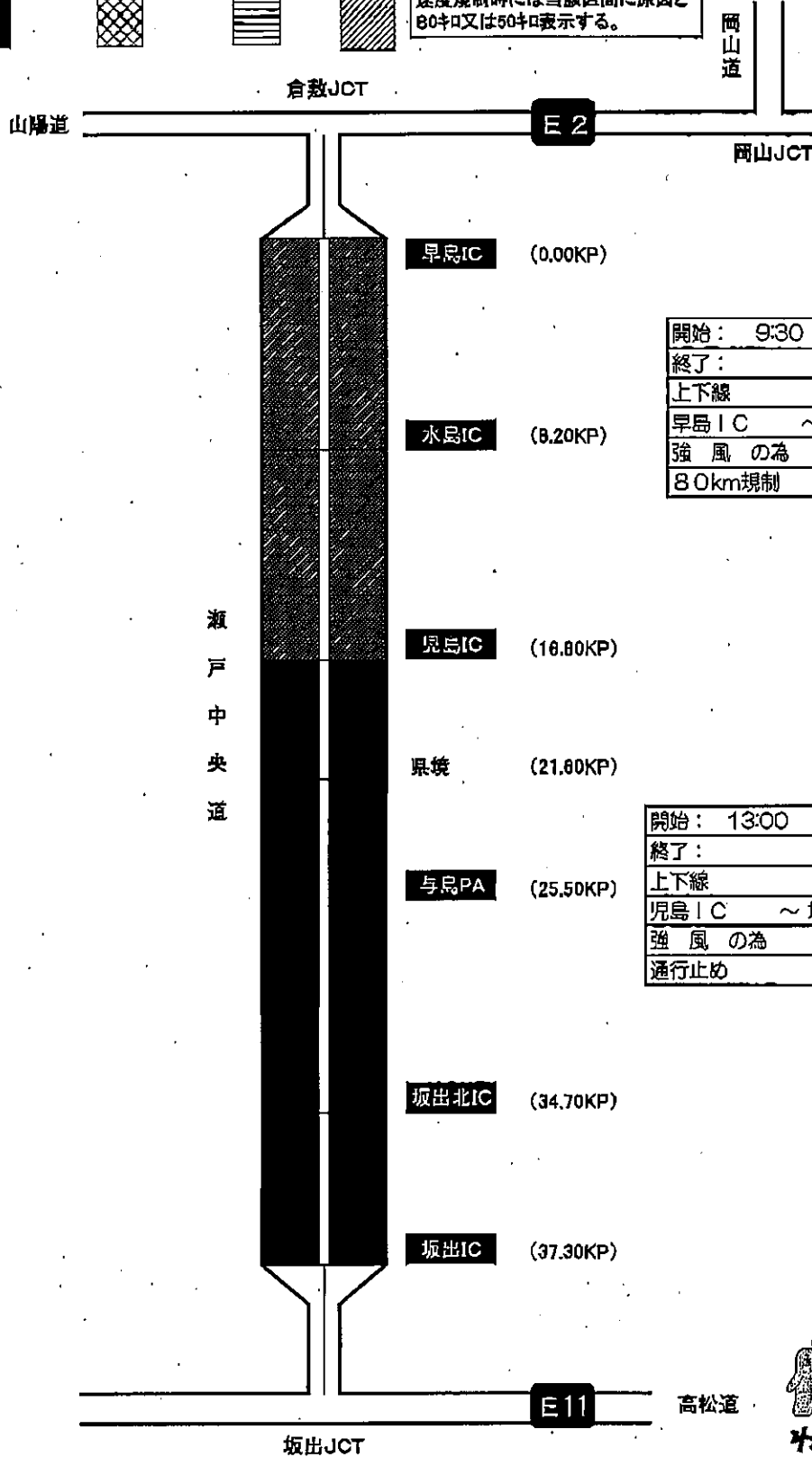
9月30日 13時 0分 現在  
本州四国連絡高速道路(株) 岡山管制室

- 通行止
- フェーン規制又は冬タイヤ規制  
50km規制併施
- 二輪車通行止  
50km規制併施
- 速度規制

開始

凡例

速度規制時には当該区間に原因と80km又は50km表示する。




開始:	9:30
終了:	
上下線	1
早島IC ~ 児島IC	
強風の為	
80km規制	(継続)

開始:	13:00
終了:	
上下線	2
児島IC ~ 坂出IC	
強風の為	
通行止め	(開始)





**E76**  
**しまなみ海道**  
**の道路情報**  
 JB本四高速網  
 岡山管制室

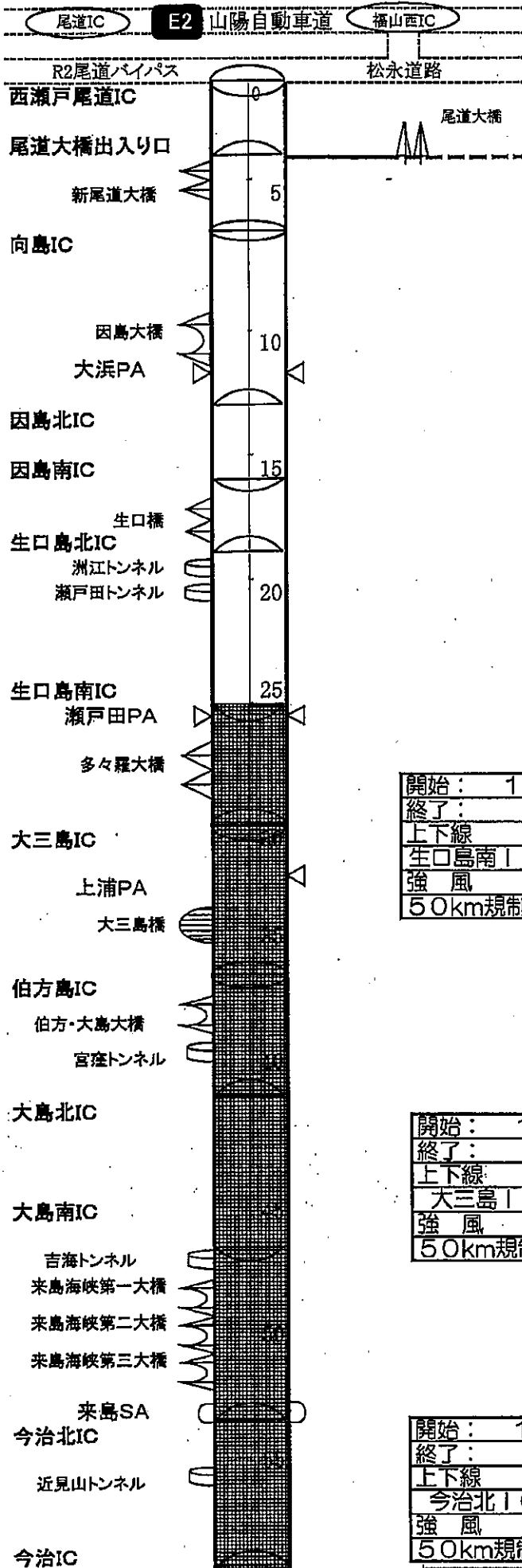


【凡例】

通行止め

50km/h 規制

解除




9 月 30 日  
 12 時 56 分

**開始**

開始:	11:33
終了:	
上下線	2
生口島南IC ~ 大三島IC	
強風	
50km規制	(継続)

開始:	11:24
終了:	
上下線	1
大三島IC ~ 今治北IC	
強風	
50km規制	(継続)

開始:	12:56
終了:	
上下線	3
今治北IC ~ 今治IC	
強風	
50km規制	(開始)



平成30年 9 月 30 日 13 : 0 現在

## 瀬戸内しまなみ海道 原自歩道 通行止情報

- 因 島 大 橋 原自歩道は、( ) による通行止 ( ) ~ ( ) が 開始 されました。
- 生 口 橋 原自歩道は、( ) による通行止 ( ) ~ ( ) が 開始 されました。
- 多々羅大橋原自歩道は、( 強 風 ) による通行止 ( 12:20 ) ~ ( ) が 開始 されました。
- 大三島橋原自歩道は、( ) による通行止 ( ) ~ ( ) が 開始 されました。
- 伯方・大島大橋原自歩道は、( ) による通行止 ( ) ~ ( ) が 開始 されました。
- 来島海峡大橋原自歩道は、( 強 風 ) による通行止 ( 13:00 ) ~ ( ) が 開始 されました。

本州四国連絡高速道路(株) (JB 本 四 高 速)

岡 山 管 制 室

# E28 神戸淡路鳴門自動車道

平成30年9月30日  
13時00分 現在

速度規制		情報
渋滞		
通行止め		

## ◇ 交通規制 開始のお知らせ

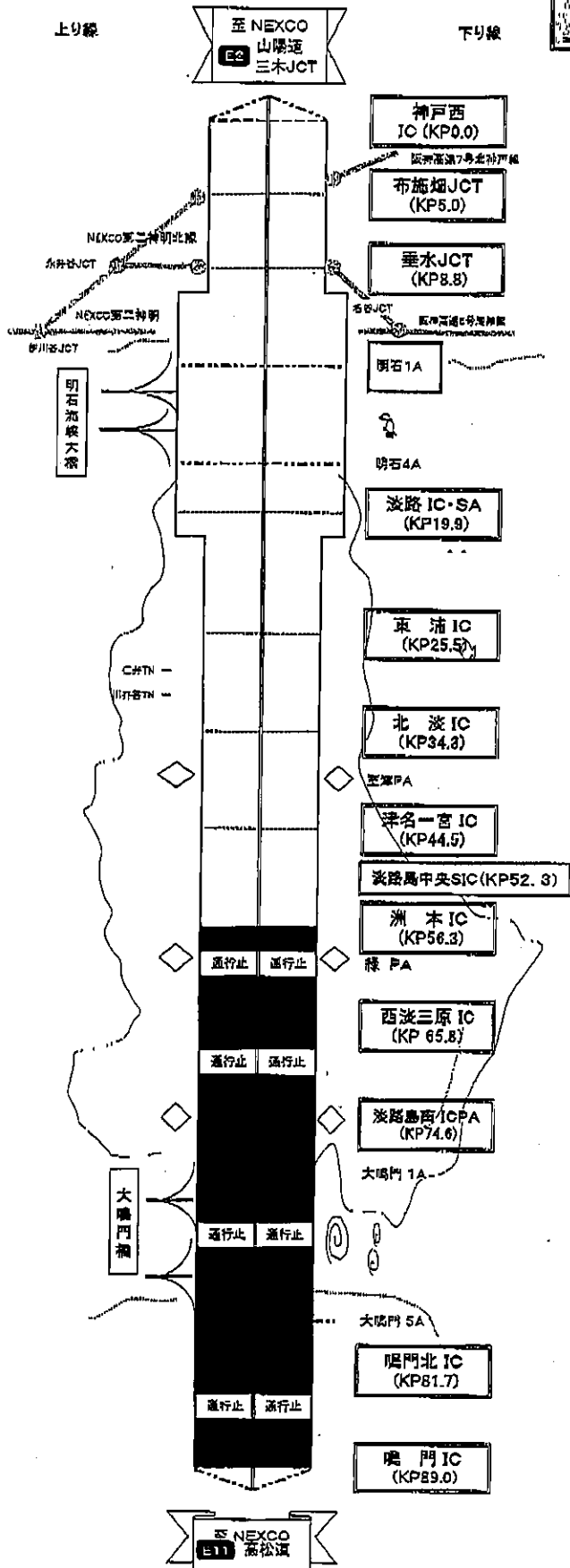
本州四国連絡高速道路株式会社  
支那部 神戸管区別室



(通行止め情報)

①開始 上下線

区間	洲本IC～鳴門IC
原因	強風のため
状況	通行止
開始時刻	9/30 13:00
解除時刻	



## 直轄国道における通行規制等情報（第5報）

平成30年 9月30日 15時 40分 現在

(公財)日本道路交通情報センター 四国地方整備局駐在  
TEL/FAX 087(851)8115

区分	路線名	場所・区間	規制	理由	開始日時	解除日時	備考
	国道11号	徳島県徳島市北常三島町1丁目 徳島県徳島市川内町鈴江南	通行止 (2.1km)	強風	9/30 15:15		吉野川大橋 迂回路指定なし
	国道33号	高知県高岡郡越知町横倉 高知県吾川郡仁淀町森山オオチミ	通行止 (20.3km)	事前通行規制	9/30 12:30		迂回路指定なし
	国道33号	高知県吾川郡仁淀町森山オオチミ 愛媛県上浮穴郡久万高原町中津	通行止 (6.7km)	事前通行規制	9/30 12:30		迂回路指定なし
	国道33号	愛媛県上浮穴郡久万高原町中津 愛媛県上浮穴郡久万高原町柳井川	通行止 (6.1km)	事前通行規制	9/30 12:30		迂回路指定なし
	国道55号	徳島県阿南市那賀川町中島 徳島県阿南市西路見町江川	通行止 (1.6km)	強風	9/30 14:15		那賀川大橋 迂回路指定なし
	国道55号	高知県室戸市吉良川町字西宮 高知県室戸市吉良川町字西灘	通行止 (1.05km)	越波	9/30 15:00		迂回路指定なし
発生	国道196号	愛媛県西条市小松町新屋敷	通行止 (0.2km)	路面冠水	9/30 15:15		迂回路指定なし

交通機関運行状況

平成30年9月30日 16:00





























番号	新規・継続・変更・解消	施設・交通機関	運行状況	運休等の内容	詳細	備考(運行事業者のホームページ等)
1	継続	高松空港	運休	【9/30(日)】 <出発便> 東京(羽田)線 11便(全日本空輸5便、日本航空6便) 東京(成田)線 3便 沖縄(那覇)線 1便 ソウル線 1便 上海線 1便 台北線 1便 香港線 1便 <到着便> 東京(羽田)線 13便(全日本空輸6便、日本航空7便) 東京(成田)線 3便 沖縄(那覇)線 1便 ソウル線 1便 上海線 1便 台北線 1便 香港線 1便	別紙	<a href="https://www.takamatsu-airport.com/flight-info.php">https://www.takamatsu-airport.com/flight-info.php</a>
2	継続	JR四国	運休	台風24号の接近に伴い、10時頃からJR四国管内の全路線で列車の運転を見合わせています。 なお、本日は終日、JR四国管内の全路線で列車の運転を見合わせます。 明日10月1日(月)は、始発から運転を再開する予定ですが、台風や線路点検の状況により、運転見合わせや遅れが発生する場合があります。 今後の台風情報、列車運行情報にご注意ください。	別紙	<a href="http://www.jr-shikoku.co.jp/info/">http://www.jr-shikoku.co.jp/info/</a>
3	継続	ことでん	運休	◆現在、台風の影響により、全線で運転を見合わせております。 なお、本日(9/30)は終日運転を見合わせる予定です。 ご利用のお客様にはご迷惑をお掛けしますことを心よりお詫び申し上げます。 明日(10/1)は施設の安全が確認できましたら、始発より平常通り運行する予定です。		<a href="http://www.kotoden.co.jp/publichtm/i-mode/unkou/densya.htm">http://www.kotoden.co.jp/publichtm/i-mode/unkou/densya.htm</a>
4	継続	ことでんバス	運休	◆2018年9月30日のバス運行予定について(14:40現在) ◆現在、台風の影響により、全線で運行を見合わせております。 なお、本日(9/30)は終日運行を見合わせる予定です。 ご利用のお客様にはご迷惑をお掛けしておりますことを心よりお詫び申し上げます。 明日(10/1)は施設の安全が確認できましたら、始発より平常通り運行する予定です。		<a href="http://www.kotoden.co.jp/publichtm/i-mode/unkou/bus.htm">http://www.kotoden.co.jp/publichtm/i-mode/unkou/bus.htm</a>
5	継続	大川バス	運休	高松一徳島(高德エクスプレス) 以下の運行をもって運休。 高松10:40発一徳島12:05着 徳島13:10発一高松14:32着 高松引田線 以下の運行をもって運休。 高松一引田 高松10:45発一引田12:10着(※引田行き最終便) 高松12:00発一長尾(大川バス本社前)12:40着 引田一高松 引田11:00発一高松12:25着(※高松行き最終便) 引田13:10発一長尾(大川バス本社前)13:55着 五名福栄線 三本松方面 福祉センター前(白鳥温泉)11:40発一三本松12:12着 境目方面 三本松12:55発一境目13:42着(※白鳥温泉方面には運行いたしません)		<a href="http://www.okawabus.com/">http://www.okawabus.com/</a>
6	継続	琴平バス	運休	<運転見合わせ> ・丸亀コミュニティバス 丸亀垂水線(丸亀港発11:56~) レオマ半多津線(宇多津駅北口発12:45~) 綾歌半多津線(宇多津駅南口発13:15~) 丸亀東線(宇多津駅北口発13:40~) 丸亀西線(労災病院発12:00~) ・苜越線(坂出駅発13:25~) ・瀬戸大橋線(回生病院前発13:15~) ・坂出循環バス(坂出駅前発12:20~) ・美合線(琴平営業所発14:52~) ・空運リムジンバス(丸亀駅発12:00~) ・坂出鏡川線(坂出駅発11:30~) <終日運休> ・うどん定期観光 ・本島コミュニティバス		<a href="http://www.kotosan.co.jp/unkou/unkou-index.html">http://www.kotosan.co.jp/unkou/unkou-index.html</a>
7	継続	小豆島オーリーブス	運休	12:00頃~全路線運休		
8	継続	下津井電鉄	運休	瀬戸大橋線バス(見島駅~坂出駅) 午後から終日運休		<a href="http://www.shimoden.net/rosen/index.html">http://www.shimoden.net/rosen/index.html</a>
9	継続	JR四国バス	運休	9/30(日) 【終日全便運休決定】 ・高松~広島(高松エクスプレス広島号) ・観音寺~神戸・大阪(観音寺エクスプレス号) ・高松~東京(ドリーム高松) ・高松~大阪(高松エクスプレス大阪号) ・高松~神戸(高松エクスプレス神戸号) ・高松~京都(高松エクスプレス京都号) ・四国~名古屋(オーリーブ松山号) 【一部運休】 ・高松~関西国際空港(関空リムジンバス) 出発4便、到着8便 ・高松~高知(黒潮エクスプレス) 出発10便、到着9便 ・高松~松山(坊ちゃんエクスプレス) 出発10便、到着10便		<a href="http://www.jr-shikoku.co.jp/bus/">http://www.jr-shikoku.co.jp/bus/</a>

番号	新規・継続・変更・解消	施設・交通機関	運行状況	運休等の内容	詳細	備考(運行事業者のホームページ等)
10	継続	四国高速バス	運休	<p>【全便運休】 高松—大阪線 高松—神戸線 丸亀—三宮・大阪線 高松—京都線 丸亀・高松—新宿線 高松—福岡線 丸亀・高松—名古屋線</p> <p>【一部運休】 以下の運行をもって運休。 高松—関西空港線 上り:高松8:25発、下り:終日運休 高松—高知線 上り:高知12:00発、下り:高松10:10発 高松—松山線 上り:松山10:50発、下り:高松11:50発 高松—徳島線 上り:徳島13:10発、下り:高松10:40発</p>		<a href="http://www.yonkou-bus.co.jp/">http://www.yonkou-bus.co.jp/</a>
11	継続	高松エクスプレス	運休	<p>&lt;運休便&gt; 高松—大阪・なんば線 高松(国分寺)発11:00～終日 なんば発11:05～終日</p> <p>高松—神戸線 高松(国分寺)発13:00～終日 神戸三宮発12:30～終日</p>		<a href="http://www.footbus.co.jp/">http://www.footbus.co.jp/</a>
12	継続	四国フェリー(高松～宇野、岡山～土庄) 小豆島フェリー(姫路～福田、高松～土庄)	運休	全航路終日欠航		<a href="https://www.shikokuferry.com/">https://www.shikokuferry.com/</a>
13	継続	ジャンボフェリー(高松～坂手～神戸)	運休	<p>&lt;欠航便&gt; ◆神戸発・下り 9月30日(日) 1便 (01:00) 2便 (08:00) 3便 (11:20) 4便 (19:20) 10月 1日(月) 1便 (01:00) 2便 (06:00) ◆高松発・上り 9月30日(日) 1便 (01:00) 2便 (06:00) 3便 (14:00) 4便 (16:30) 10月 1日(月) 1便 (01:00) ※ 上記以降の運航については、台風の通過状況によって決定します。</p>		<a href="https://ferry.co.jp/">https://ferry.co.jp/</a>
14	継続	国際フェリー(高松～池田)	運休	終日欠航		<a href="http://www.kokusai-ferry.co.jp/">http://www.kokusai-ferry.co.jp/</a>
15	継続	瀬戸内観光汽船(大部～日生)	運休	終日欠航		<a href="https://setouchi-kankokisen.co.jp/">https://setouchi-kankokisen.co.jp/</a>
16	継続	小豆島豊島フェリー(土庄～唐櫃～家浦～宇野)	運休	終日欠航		
17	継続	内海フェリー(高松～草壁)	運休	終日欠航		<a href="http://www.uchinomi-ferry.co.jp/">http://www.uchinomi-ferry.co.jp/</a>
18	継続	豊島フェリー(高松～豊島)	運休	終日欠航		<a href="http://www.t-ferry.com/">http://www.t-ferry.com/</a>
19	継続	四国汽船(高松～唐櫃、高松～家浦、本村)	運休	全航路終日欠航		<a href="https://www.shikokukisen.com/">https://www.shikokukisen.com/</a>
20	継続	本島汽船(丸亀～里浦～本島)	運休	終日欠航		
21	継続	六口丸海運(児島～本島)	運休	終日欠航		
22	継続	備前フェリー(丸亀～江の浦～青木～小手島～手島)	運休	終日欠航		
23	継続	栗島汽船(須田～栗島～上新田～志々島～宮の下)	運休	終日欠航		
24	継続	観音寺市(観音寺～伊吹)	運休	終日欠航		
25	継続	雄雄島海運(高松～女木島～男木島)	運休	終日欠航		
26	継続	土庄町(渡し船[小豆島小江～沖ノ島])	運休	終日欠航		
27	継続	三洋汽船(多度津～佐柳、笠岡～佐柳本浦)	運休	全航路終日欠航		<a href="https://sanyo-kisen.jp/">https://sanyo-kisen.jp/</a>







































## 本日のフライト状況

2018年09月30日

国内線		国際線	出発便		到着便
航空会社	便名	行先	定刻	変更	備考
	474 5204	東京(羽田)	7:25		出発済み
	532 9355	東京(羽田)	7:35		出発済み
	476 5206	東京(羽田)	9:45	欠航	欠航
	534 4883	東京(羽田)	9:50	欠航	欠航
  	410 6126 5298 9063	成田	10:50	欠航	欠航
	478 5209	東京(羽田)	11:30	欠航	欠航
	1621	沖縄(那覇)	11:40	欠航	欠航
	480 5211	東京(羽田)	14:00	欠航	欠航
	536	東京(羽田)	14:00	欠航	欠航
  	416 6128 5090	成田	15:30	欠航	欠航
  	482 6803 5213	東京(羽田)	15:45	欠航	欠航
	998	東京(羽田)	16:05	欠航	欠航
	538	東京(羽田)	17:40	欠航	欠航
  	484 6830 5215	東京(羽田)	17:45	欠航	欠航
	540	東京(羽田)	19:30	欠航	欠航
  	486 6084 5217	東京(羽田)	20:00	欠航	欠航
  	418 6130 5234	成田	20:15	欠航	欠航

本日のフライト状況

2018年09月30日

国内線		国際線		出発便		到着便	
航空会社	便名	出発地	定刻	変更	備考		
  	475	東京(羽田)	9:00	欠航	欠航		
	6069						
	5205						
	531	東京(羽田)	9:05	欠航	欠航		
  	411	成田	10:15	欠航	欠航		
	6127						
	5290						
 	477	東京(羽田)	10:40	欠航	欠航		
	5208						
	533	東京(羽田)	10:55	欠航	欠航		
 	479	東京(羽田)	13:15	欠航	欠航		
	5210						
 	535	東京(羽田)	13:15	欠航	欠航		
9354							
 	481	東京(羽田)	14:55	欠航	欠航		
5212							
  	415	成田	14:55	欠航	欠航		
	6129						
	5297						
 	997	東京(羽田)	15:20	欠航	欠航		
4904							
	1622	沖縄(那覇)	16:35	欠航	欠航		
 	483	東京(羽田)	17:00	欠航	欠航		
	5214						
 	537	東京(羽田)	18:40	欠航	欠航		
4882							
 	485	東京(羽田)	19:15	欠航	欠航		
5216							
   	417	成田	19:25	欠航	欠航		
	6131						
	5081						
	9059						
 	539	東京(羽田)	21:00	欠航	欠航		
9500							
 	487	東京(羽田)	21:15	欠航	欠航		
5218							

## 本日のフライト状況

2018年09月30日

国内線					
航空会社	便名	行先	定刻	変更	備考
AIR SEOUL ASIANA AIRWAYS	RS701 OZ9601	ソウル	10:25	欠航	欠航
ANA ANA AIRWAYS	9C8890	上海	13:00	欠航	欠航
HK HONG KONG AIRWAYS	515	香港	15:35	欠航	欠航
JAL JAL AIRWAYS	0179 5123 4986	台北	19:05	欠航	欠航

## 本日のフライト状況

2018年09月30日

国内線			出発便		
航空会社	便名	出発地	定刻	変更	備考
AIR SEOUL ASIANA AIRWAYS	RS702 OZ9602	ソウル	9:35	欠航	欠航
ANA航空	9C8889	上海	12:00	欠航	欠航
HKexpress	514	香港	14:40	欠航	欠航
ANA AIRLINES JAL	0178 5124 4985	台北	18:05	欠航	欠航

## 列車運行情報

### ご利用上のご注意

- JR四国管内の列車に事故や災害などにより、**概ね30分以上の遅れおよび運休**が発生または見込まれる場合に列車の運行情報をお知らせします。
- 本サービスの情報は実際の列車運転状況と異なる場合がございます。**あくまで目安としてご利用ください。**  
詳しい遅れ情報は最寄り駅にお問い合わせください。 [駅のご案内](#)
- 本サービスの情報に基づきお客様の判断により発生した損害に対し、いかなる責任も負わないものとします。
- 携帯電話でも情報提供を行っております。<http://www.jr-shikoku.co.jp/info/m/>
- 画面は自動的に更新されませんので、更新するときは [最新の情報へ更新](#) をクリックしてください。

**遅れまたは運転を見合わせている区間があります。**

[詳細](#)

路線状況 — 影響のある区間



[最新の情報へ更新](#)

### 台風24号接近に伴う、9月30日(日)の運転について

2018/09/30 10:38更新

台風24号の接近に伴い、10時頃からJR四国管内の全路線で列車の運転を見合わせています。なお、本日は終日、JR四国管内の全路線で列車の運転を見合わせます。

明日10月1日(月)は、始発から運転を再開する予定ですが、台風や線路点検の状況により、運転見合わせや遅れが発生する場合があります。今後の台風情報、列車運行情報にご注意ください。

### ご利用上のご注意

- JR四国管内の列車に事故や災害などにより、**概ね30分以上の遅れおよび運休**が発生または見込まれる場合に列車の運行情報をお知らせします。
- 本サービスの情報は実際の列車運転状況と異なる場合がございます。**あくまで目安としてご利用ください。**  
詳しい遅れ情報は最寄り駅にお問い合わせください。 [駅のご案内](#)
- 本サービスの情報に基づきお客様の判断により発生した損害に対し、いかなる責任も負わないものとします。


- 携帯電話でも情報提供を行っております。 <http://www.jr-shikoku.co.jp/info/m/>
- 画面は自動的に更新されませんので、更新するときは  [最新の情報へ更新](#) をクリックしてください。

[● JR西日本 列車運行情報](#)



[ページトップへ](#)

関連リンク

もっと楽しく 四国の交通と観光  [四国運輸局](#)

四国と本州・九州を結ぶ交通機関の運行状況は  
[ [四国運輸局-本日の運行状況](#) ] から

Copyright © Shikoku Railway Company. All Rights Reserved.



平成 30 年 9 月 30 日 15 時時点

## 主な県施設の休業情報

次の県施設については、台風第 24 号の影響等で、平成 30 年 9 月 30 日（日）は、休業します。

施設名	備考
県立ミュージアム（高松市玉藻町）	展示替えのため、29～30日は閉館。
県立ミュージアム分館（瀬戸内海歴史民俗資料館） （高松市亀水町）	
県立ミュージアム分館（香川県文化会館）（高松市番町）	
視覚障害者福祉センター（高松市番町）	午後休業
かがわ物産館・栗林庵（高松市栗林町）	
県立武道館（高松市福岡町）	15時閉館
県総合運動公園（高松市生島町）	12時閉園
公湊森林公園（高松市東植田町）	
ドングリランド（高松市西植田町）	
県民いこいの森野営場（高松市塩江町）	
さぬきこどもの国（高松市香南町）	
さぬき空港公園（高松市香南町）	14時閉園
県立丸亀競技場（丸亀市金倉町）	12時閉場
東山魁夷せとうち美術館（坂出市沙弥島）	
香川用水記念公園 水の資料館（三豊市財田町）	
瀬戸大橋記念館（坂出市番の州緑町）	15時閉館
満濃池森林公園（仲多度郡まんのう町）	
大川山野営場（仲多度郡まんのう町）	

# 香川県土砂災害警戒情報 第1号

平成30年9月30日 15時55分

香川県 高松地方気象台 共同発表

## 【警戒対象地域】

観音寺市\*

\*印は、新たに警戒対象となった市町村を示します。

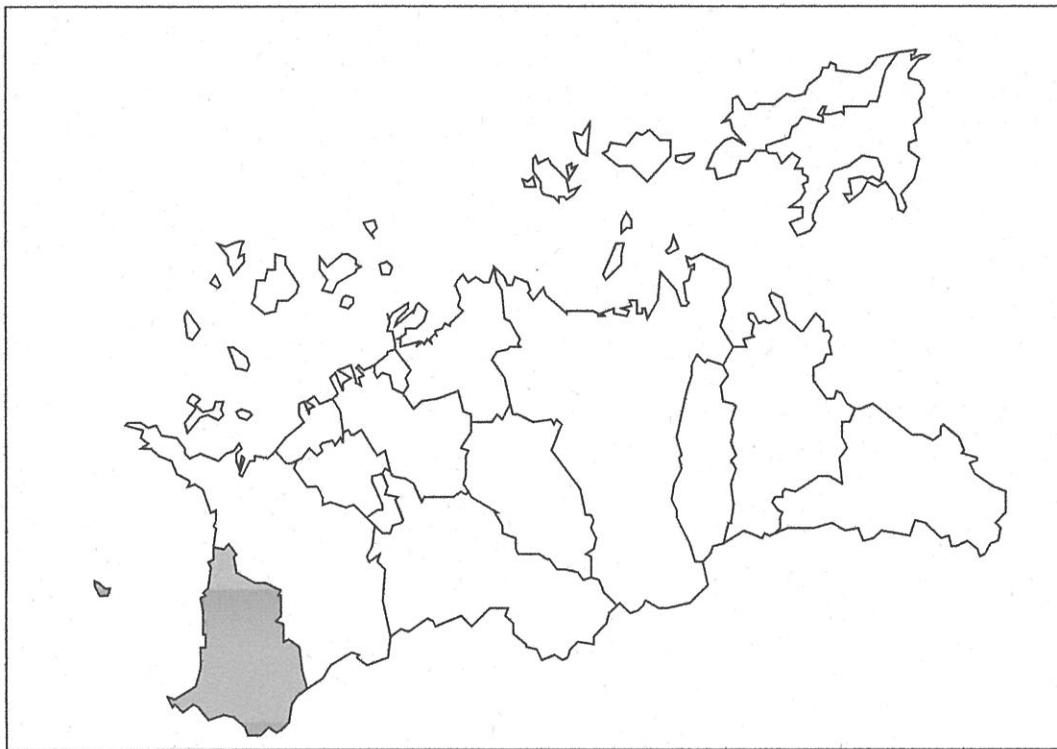
## 【警戒文】

<概況>

降り続く大雨のため、警戒対象地域では土砂災害の危険度が高まっています。

<とるべき措置>

溪流や崖の近くなど土砂災害の発生しやすい地区にお住いの方は、早めの避難を心がけるとともに、市町から発表される避難勧告などの情報に注意してください。



問い合わせ先

087-832-3543 (香川県土木部河川砂防課)

087-826-6123 (高松地方気象台)