

## 気象情報及び水防状況

(香川県水防本部 内線 4141、4142、4143  
ダイヤル 087-832-3545)

令和元年 6 月 27 日 13 時 00 分現在

## 令和元年 6 月 27 日からの梅雨前線による大雨について (第 1 報)

## 【概要について】

27日9時に奄美大島の東にある熱帯低気圧は北北東へ進んでいます。

27日21時には室戸岬の南東海上に進み、台風となる見込みです。香川県には27日夜のはじめ頃に、最も接近するでしょう。また、朝鮮半島から日本海を通過して東日本に前線が延びています。

熱帯低気圧や前線に向かって暖かく湿った空気が流れ込む影響で、香川県では大気の状態が不安定となるでしょう。

○<雨の予想> 27日夜のはじめ頃にかけて、局地的に雷を伴った激しい雨が降り、大雨となる見込みです。

27日の1時間雨量降雨量 (多い所)

30ミリ

27日12時から28日12時までの24時間雨量 (多い所)

80ミリ

○<風の予想> 27日昼過ぎから夜遅くにかけて、海上を中心に強い風が吹くでしょう。

27日に予想される最大風速 (最大瞬間風速)

陸上 12メートル (23メートル)

海上 15メートル (23メートル)

○<波の予想> 27日昼過ぎから夜遅くにかけて、波が高くなる見込みです。

27日に予想される波の高さ

1.5メートル

## 【警戒事項】

○27日夕方まで河川の増水に警戒してください。

1. 気象情報

※別紙のとおり

2. 県水防対応状況

6月27日 12時28分 県水防本部設置

3. 雨量状況

累計雨量：坂元<sup>さかもと</sup>（東かがわ市坂元<sup>さかもと</sup>）51 mm  
千足<sup>せんぞく</sup>（東かがわ市川股<sup>かわまた</sup>）43 mm  
豊浜<sup>とよはま</sup>（観音寺市豊浜町和田浜<sup>わだはま</sup>）41 mm

最大時間雨量：（27日10～11時）高瀬<sup>たかせ</sup>（三豊市高瀬町下勝間<sup>しもかつま</sup>）22 mm  
（27日10～11時）山本<sup>やまもと</sup>（三豊市山本町財田西<sup>さいたにし</sup>）21 mm

4. 河川水位状況

氾濫注意水位以上 なし

河川砂防課 担当 岡林 内線 4217  
(ダイヤル 087-832-3538)

5. 港湾の潮位、風向、風速

潮位 注意報基準潮位以上 なし

港湾課 担当 重成 内線 4256  
(ダイヤル 087-832-3553)

6. 市町水防本部の設置解散状況

※別紙のとおり

危機管理課 担当 安松 内線 2484  
(ダイヤル 087-832-3183)

7. 避難情報

※別紙のとおり

危機管理課 担当 安松 内線 2484  
(ダイヤル 087-832-3183)

8. 通行規制情報

※別紙のとおり

道路課 担当 中西 内線 4174  
(ダイヤル 087-832-3525)

9. その他

現時点で被害報告なし

■注意報・警報発表状況

一次	細分区域		種類	6/27	6/27	6/27	6/27				
	二次			4:30	10:18	11:21	12:28				
高松地域	高松市	大雨					○				
		洪水									
		高潮									
		暴風・強風	○	○	○	○					
	波浪	○	○	○	○						
	直島町	大雨						○			
		洪水									
		高潮									
暴風・強風		○	○	○	○						
波浪	○	○	○	○							
小豆	土庄町	大雨									
		洪水									
		高潮									
		暴風・強風	○	○	○	○					
	波浪	○	○	○	○						
	小豆島町	大雨									
		洪水									
		高潮									
暴風・強風		○	○	○	○						
波浪	○	○	○	○							
東讃	さぬき市	大雨									
		洪水									
		高潮									
		暴風・強風	○	○	○	○					
	波浪	○	○	○	○						
	東かがわ市	大雨									
		洪水									
		高潮									
		暴風・強風	○	○	○	○					
	波浪	○	○	○	○						
	三木町	大雨									
		洪水									
暴風・強風	○	○	○	○							
中讃	丸亀市	大雨		○	○	○					
		洪水					○				
		高潮									
		暴風・強風	○	○	○	○					
	波浪	○	○	○	○						
	坂出市	大雨		○	○	○					
		洪水						○			
		高潮									
		暴風・強風	○	○	○	○					
	波浪	○	○	○	○						
	普通寺市	大雨				○	○				
		洪水						○			
高潮											
暴風・強風		○	○	○	○						
綾川町	大雨										
	洪水										
	高潮										
	暴風・強風	○	○	○	○						
宇多津町	大雨			○	○	○					
	洪水						○				
	高潮										
	暴風・強風	○	○	○	○						
波浪	○	○	○	○							
まんのう町	大雨										
	洪水										
	暴風・強風	○	○	○	○						
琴平町	大雨										
	洪水										
	暴風・強風	○	○	○	○						
多度津町	大雨			○	○	○					
	洪水			○	○	○	●				
	高潮										
	暴風・強風	○	○	○	○						
波浪	○	○	○	○							
西讃	観音寺市	大雨				○	○				
		洪水					○				
		高潮									
	暴風・強風	○	○	○	○						
	波浪	○	○	○	○						
	三豊市	大雨					○	○			
洪水							○				
高潮											
暴風・強風	○	○	○	○							
波浪	○	○	○	○							
注意報	大雨			3	7	9					
	洪水			2	4	6					
	高潮										
	強風	17	17	17	17						
	波浪	12	12	12	12						
警報	大雨						1				
	洪水										
	高潮										
	暴風										
波浪											

○ 注意報

● 警報

現在時刻  
2019/06/27  
13:05

観測時刻  
2019/06/27  
13:00

時刻シフト

<戻る 進む>

シフト幅 1時間

最新 指定

表示間隔

1時間

サブウィンドウ選択

● グラフ ● 経過表

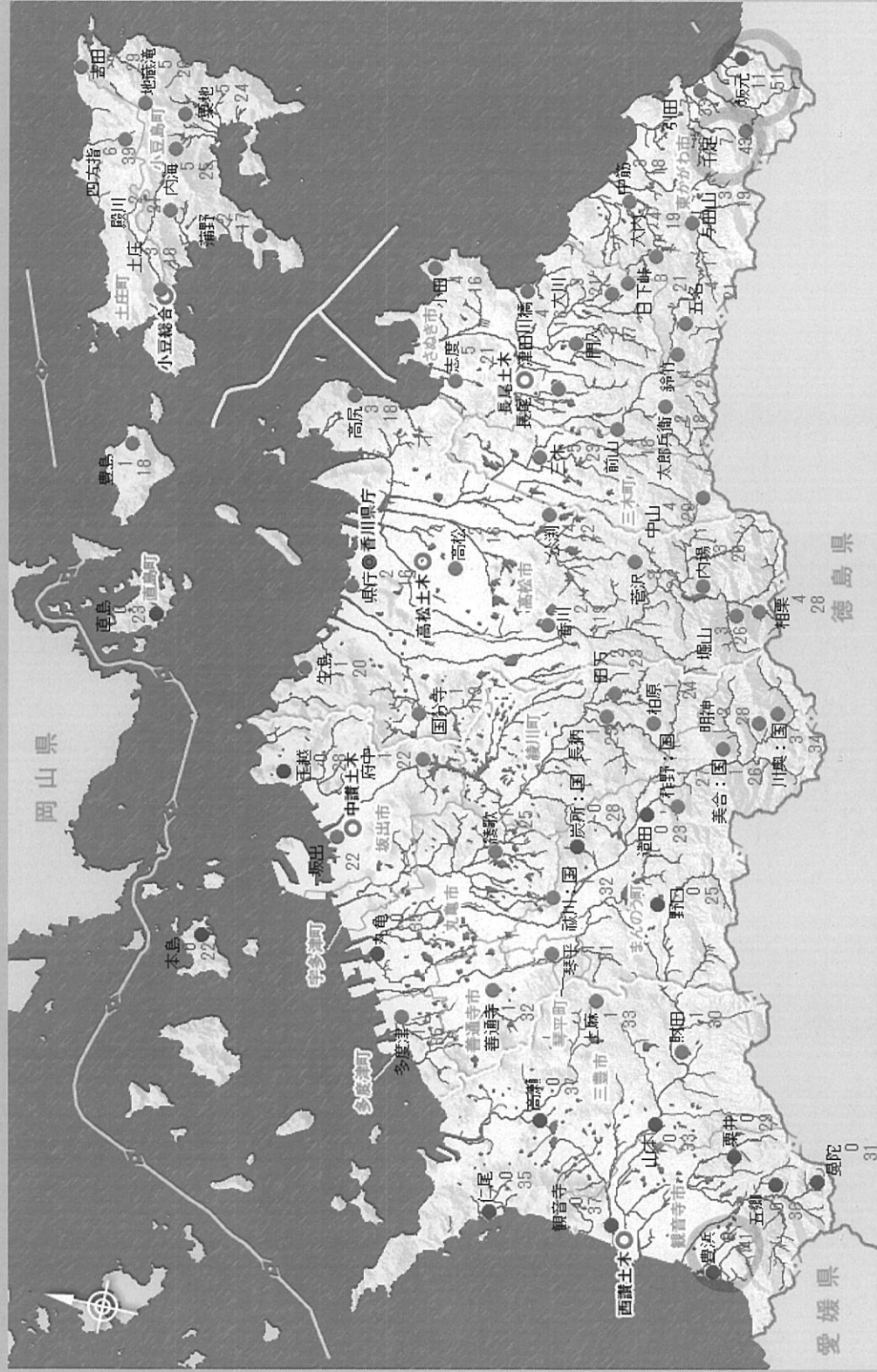
画面選択

### 雨量概況図

雨量グラフ

雨量経過

雨量一覧



表示内容	雨量(mm)	(5分,10分,30分,時間)	(累計)
観測局名	●	0	0
雨量(mm)	●	1 ~ 9	1 ~ 39
累計(mm)	●	10 ~ 19	40 ~ 79
	●	20 ~ 39	80 ~ 149
	●	40以上	150以上

現在時刻  
2019/06/27  
13:08

観測時刻  
2019/06/27  
13:00

時刻シフト  
進む >

シフト幅  
1時間

最新  
指定

表示データを最新表示に更新します

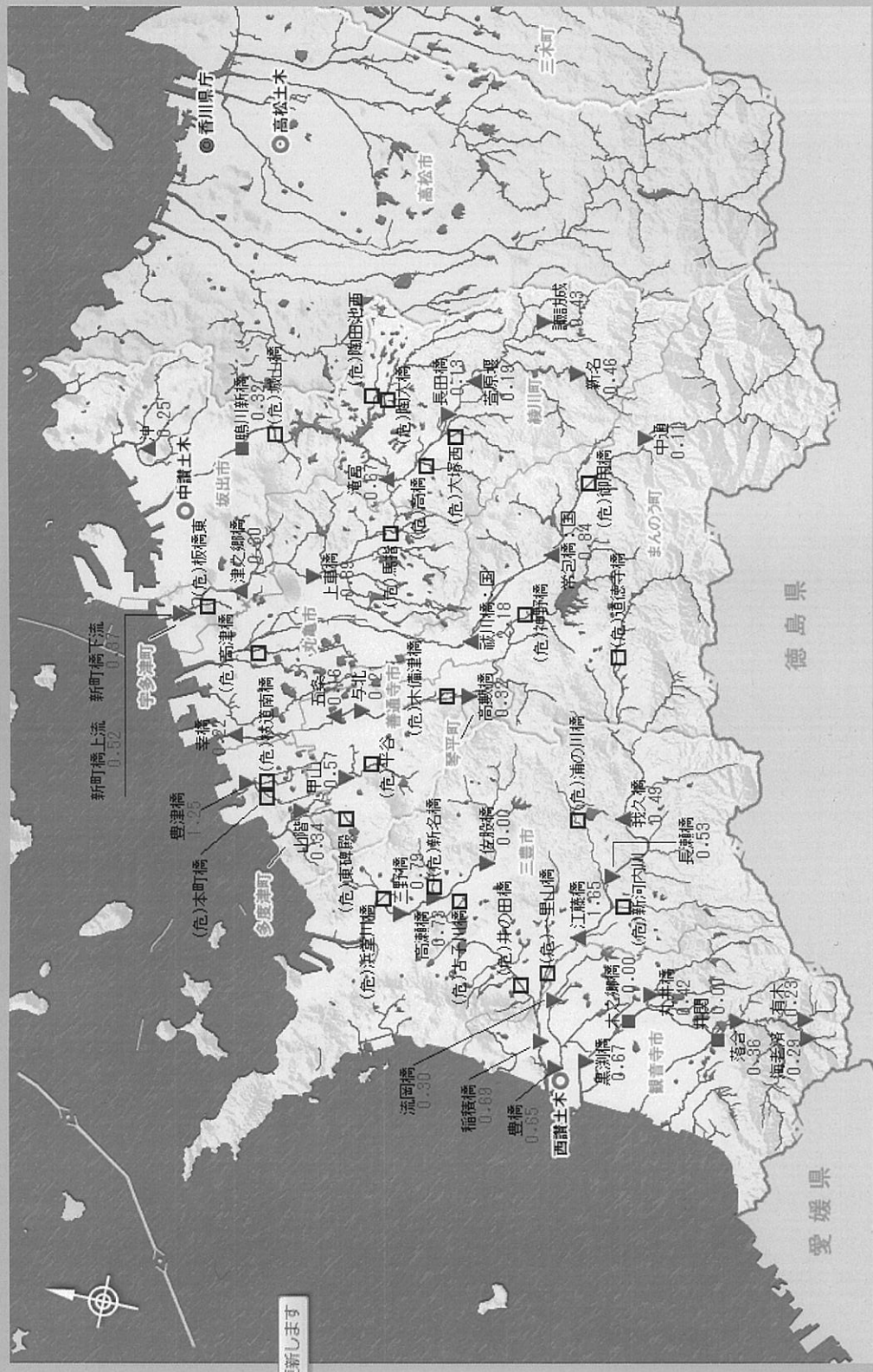
1時間

エリア選択  
西讃地区

サブウィンドウ選択  
● グラフ ● 経過表

画面選択

### 水位概況図



雨水グラフ

水位経過

水位一覧

表示内容  
観測局名  
水位 (m)

水位 (m)	状況
▲	上昇
■	一定
▼	下降
▲	水防団待機水位未満
▲	水防団待機水位以上
▲	はん濫注意水位以上
▲	避難判断水位以上
▲	はん濫危険水位以上
▲	堤防高水位以上

※ □ 表示は、危機管理型水位計の観測所です。  
水位情報は、「川の水位情報」 (<https://k.river.go.jp/>)  
をご確認下さい。

現在時刻  
2019/06/27  
13:08

観測時刻  
2019/06/27  
13:00

時刻シフト

<戻る 進む>

シフト幅 1時間

最新 指定

表示間隔

1時間

エリア選択

東讃地区

サブウィンドウ選択

グラフ 経過表

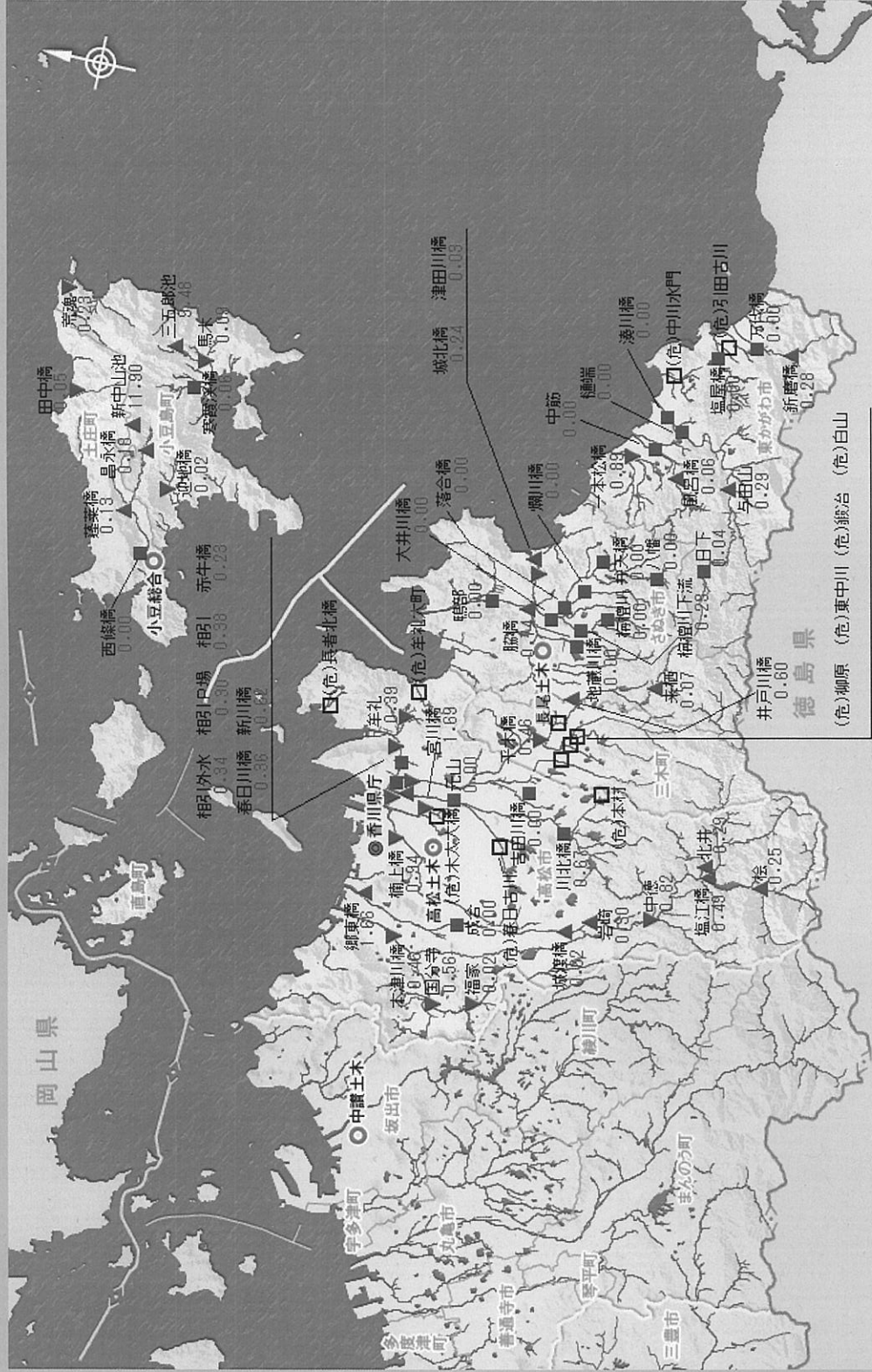
画面選択

### 水位概況図

雨水グラフ

水位経過

水位一覧



表示内容

観測局名  
水位 (m)

水位 (m) 一定 下降  
 上昇 一定 下降  
 ▲ ▲ ▲ ▲ ▲ ▲ ▲ ▲  
 ■ ■ ■ ■ ■ ■ ■ ■  
 ▼ ▼ ▼ ▼ ▼ ▼ ▼ ▼

水防団待機水位未満  
 水防団待機水位以上  
 はん注意水位以上  
 避難判断水位以上  
 はん注意危険水位以上  
 堤防高水位以上

※ □ 表示は、危機管理型水位計の観測所です。  
 水位情報は、「川の水位情報」 (<https://k.river.go.jp/>)  
 をご確認ください。

一般被害集計表

様式13

令和元(2019)年6月27日 13時00分 現在

1 主な被害状況等

	水防本部		災害対策本部		人的被害(人)			住家被害(棟)					非住家被害(棟)		
	設置	解散	設置	解散	死者	行方不明	負傷者		全壊	半壊	一部破損	床上浸水	床下浸水	公共建物	その他
							重傷	軽傷							
高松市															
丸亀市															
坂出市															
善通寺市															
観音寺市															
さぬき市															
東かがわ市															
三豊市															
土庄町															
小豆島町															
三木町															
直島町															
宇多津町															
綾川町															
琴平町															
多度津町	6月27日12:28														
まんのう町															
計															

2 特記事項

【避難情報】

・避難指示(緊急): 琴平町1241-9から琴平町1241-13(平成30年7月6日から継続発令中)

※被害や避難情報は、13時までに県へ報告があり確認できた情報を記載しています。特に避難勧告等の住民発令は、防災行政無線等での住民への周知を最優先させるため、市町から県への報告が遅れる場合がありますので、御理解ください。

# 異常気象等による通行規制区間

様式8

087-832-3532  
087-862-3301

・香川県土木部道路課  
・(公財)日本道路交通情報センター  
香川県土木部駐在  
令和元年6月27日 13時00分

- 四国地方整備局地域道路課
- 香川県警交通管制センター
- 香川県河川国道事務所道路管理第一課
- 四国ブロック道路情報管理センター
- 日本道路交通情報センター(高松センター)
- 徳島県道路整備課
- 愛媛県道路維持課
- 西日本高速(株)四国支社
- 日本道路交通情報センター(西日本高速高松)

宛 現 在

区 番	区 分	路 線 名	規 制 区 間		規制原因	規 制 状 況				時 間		被害状況(有無)		備 考	
			起 点 側 地 先 名	終 点 側 地 先 名		迂 回 路 (有 無)	上 下 別	迂 回 路 (有 無)	開 始 日 時 刻	解 除 日 時 刻	人 身	物 損			
中 讃	1	高松王越坂 出線	坂出市王越町乃生	3.2	崩土の恐れ	有	上下	有	7月6日	1:00	7月11日	13:00	無	無	7月5日～7日 日豪雨から 継続の規制
									7月11日	13:00	7月29日	7:15			
中 讃	2	高松王越坂 出線	坂出市大屋富町	0.1	路肩崩壊	有	上下	有	7月7日	7:25	7月11日	13:00	無	無	7月5日～7日 豪雨から 継続の規制
									7月11日	13:00					
中 讃	3	広島循環線	丸亀市広島市井 丸亀市広島町茂浦	0.1	崩土	無	上下	無	7月6日	5:50	7月13日	13:00	無	無	7月5日～7日 日豪雨から 継続の規制
									7月13日	13:00					
中 讃	4	広島循環線	丸亀市広島市井 丸亀市広島町茂浦	0.2	崩土	無	上下	無	7月6日	9:40	7月13日	13:00	無	無	7月5日～7日 日豪雨から 継続の規制
									7月13日	13:00					
中 讃	5	広島循環線	丸亀市広島市井 丸亀市広島町茂浦	1	路肩崩壊	有	上下	有	7月13日	13:00	2月1日	8:00	無	無	7月5日～7日 日豪雨から 継続の規制
									2月1日	8:00					
西 讃	6	丸亀詫間豊 浜線	三豊市詫間町松崎 三豊市詫間町水出	0.02	崩土及び 倒木	無	上下	無	7月7日	11:00	7月20日	14:30	無	無	7月5日～7日 日豪雨から 継続の規制
									7月20日	14:30					
西 讃	7	紫雲山線	三豊市詫間町大浜 三豊市詫間町生里	0.03	法面崩壊	無	上下	無	7月7日	7:25	7月8日	17:00	無	無	7月5日～7日 日豪雨から 継続の規制
									7月8日	17:00					
小 豆	8	屋形崎小江 洲崎線	小豆郡土庄町小江 小豆郡土庄町小江	0.1	道路陥没	有	下り	有	9月14日	13:00	11月9日	16:00	無	無	7月5日～7日 日豪雨から 継続の規制
									11月9日	16:00					



# 異常気象等による通行規制区間

様式8

- 四国地方整備局地域道路課
- 徳島県 道路整備課
- 香川県警交通管制センター
- 愛媛県 道路維持課
- 香川河川国道事務所 道路管理第一課
- 西日本高速(株) 四国支社
- 四国ブロック道路情報センター
- 日本道路交通情報センター(西日本高速高松)
- 日本道路交通情報センター(高松センター)

- ・香川県土木部道路課
- ・(公財)日本道路交通情報センター
- 香川県土木部駐在

令和元年6月27日 13時00分 現在

宛

土	区	番	規制区間		路線	規制区間		規制原因	規制状況						被害状況(有無)		備考		
			内	外		区間延長(km)	起点側地名		終点側地名	迂回路(有無)	上下別	内容(切替前)	内容(現在)	開始時刻	解除時刻	人身		物損	
長尾	継続	9			田面富田西線	さぬき市大川町南川	さぬき市大川町南川	路肩崩壊		有		9月4日	16:20			無	無	9月4日台風21号から継続の規制	
長尾	変更	10			大串鴨部線	さぬき市小田苦張東	さぬき市小田苦張東	路肩崩壊		無		10月1日	7:30	6月26日	12:00	6436.30	無	無	9月30日台風24号から継続の規制
長尾	継続	11			大串鴨部線	さぬき市小田	さぬき市小田	落石の恐れ		無		10月1日	15:15			無	無	9月30日台風24号から継続の規制	
		12																	
		13																	
		14																	
		15																	
		16																	
		17																	
		18																	

