

気象情報及び水防状況

(河川砂防課 内線 4219、4221  
ダイヤル 087-832-3544)

平成 30 年 9 月 5 日 16 時 00 分現在

平成 30 年台風第 21 号による大雨について (第 16 報)

【台風第 21 号について】

○台風第 21 号は、4 日 12 時頃に徳島県南部に上陸し、香川県東部を通過した後、4 日 14 時頃に兵庫県神戸市付近に再上陸しました。その後、日本海を北上し、5 日 11 時前に温帯低気圧に変わりました。  
○この台風に関する本県における気象情報及び水防状況は、以下のとおりです。

1. 気象情報

※別紙のとおり

2. 県水防対応状況

7 月 5 日 9 時 40 分 県水防本部設置 (継続)

3. 雨量状況

累計雨量：<sup>よだやま</sup>与田山 (東かがわ市<sup>よだやま</sup>与田山) 215mm  
<sup>すずたけ</sup>鈴竹 (東かがわ市<sup>ごみょう</sup>五名) 209mm  
<sup>せんぞく</sup>千足 (東かがわ市<sup>かわまた</sup>川股) 207mm

最大時間雨量：(4 日 11~12 時) <sup>たろべい</sup>太郎兵衛 (さぬき市<sup>しまえやま</sup>前山) 81mm  
(4 日 11~12 時) <sup>よだやま</sup>与田山 (東かがわ市<sup>よだやま</sup>与田山) 80mm  
(4 日 11~12 時) <sup>せんぞく</sup>千足 (東かがわ市<sup>かわまた</sup>川股) 78mm

4. ダム管理情報

※別紙のとおり

放流中 長柄ダム、府中ダム

(ダム貯水状況等については、かがわ防災 Web ポータルで確認できます)

河川砂防課 担当 鴨田 内線 4218  
(ダイヤル 087-832-3542)

5. 市町水防本部の設置解散状況

※別紙のとおり

危機管理課 担当 大川 内線 2475  
(ダイヤル 087-832-3242)

6. 避難情報

※別紙のとおり

危機管理課 担当 大川 内線 2475  
(ダイヤル 087-832-3242)

7. 通行規制情報

※別紙のとおり

道路課 担当 王尾 内線 4183  
(ダイヤル 087-832-3533)

## 8. 交通機関運行状況

※別紙のとおり

交通政策課 担当 岡野 内線 2216

(ダイヤル 087-832-3082)

## 9. 被害情報

### (1) 一般被害

#### 【人的】

- ・ 負傷者（軽傷） 1名

危機管理課 担当 大川 内線 2475

(ダイヤル 087-832-3242)

#### 【住家・非住家】

- ・ さぬき市で空き家1棟の倒壊

※別紙のとおり

### (2) 公共土木施設被害

① 県	道路	3箇所	1,120万円
	港湾	1箇所	30万円
② 市町	河川	1箇所	500万円
	道路	1箇所	400万円
	下水道	1箇所	50万円

河川砂防課 担当 角谷 内線 4219

(ダイヤル 087-832-3543)

県・市町合計 7箇所 2,100万円

※別紙のとおり

### (3) 農林水産被害

① 農林水産物被害	721万円
② 農林水産施設等被害	463万円

※別紙のとおり

#### 【全体に関すること】

農政課 担当 葛西 内線 3734  
(ダイヤル 087-832-3392)

#### 【被害の詳細に関すること】

別紙に担当課を記載

### (4) 県有施設被害

#### 【農政水産部】

##### 園芸総合センター

- ・ 実習館の屋根の破損（約1㎡）

農業経営課 担当 河野 内線 3749  
(ダイヤル 087-832-3409)

#### 【土木部】

- ・ 高松港玉藻地区 野積場のスプリンクラー破損  
(L=10m)

港湾課 担当 中村 内線 4256  
(ダイヤル 087-832-3553)

#### 【教育委員会】

- ・ 県総合運動公園のフェンス破損

保健体育課 担当 和田 内線 5327  
(ダイヤル 087-832-3761)

## 10. その他

県水防本部は、市町の水防本部解散を確認したのちに解散する予定です。

次回の被害報告は9月6日（木）16時時点を予定しています。

但し、緊急を要する場合は随時報告します。

■注意報・警報発表状況

細分区域		種類	9/3	9/3	9/4	9/4	9/4	9/4	9/4	9/4	9/4
一次	二次		16:12	22:53	4:27	10:26	15:12	16:34	17:12	18:46	23:08
高松地域	高松市	大雨		○	●	●	●	○	○	○	解除
		洪水			○	●	●	●	○	○	解除
		高潮			○	●	●	●	●	●	解除
		暴風・強風	○	○	●	●	●	○	○	○	解除
		波浪	○	○	●	●	●	○	○	○	解除
	直島町	大雨		○	●	●	○	解除			
		洪水				○	○	解除			
		高潮			○	●	●	●	●	●	解除
		暴風・強風	○	○	●	●	●	○	○	○	解除
		波浪	○	○	●	●	●	○	○	○	解除
小豆	土庄町	大雨		○	●	●	○	○	○	解除	
		洪水				○	○	解除			
		高潮			○	●	●	○	○	○	解除
		暴風・強風	○	○	●	●	●	○	○	○	解除
		波浪	○	○	●	●	●	○	○	○	解除
	小豆島町	大雨		○	●	●	●	○	○	○	解除
		洪水				○	○	解除			
		高潮			○	●	●	○	○	○	解除
		暴風・強風	○	○	●	●	●	○	○	○	解除
		波浪	○	○	●	●	●	○	○	○	解除
東讃	さぬき市	大雨		○	●	●	●	●	○	○	解除
		洪水			○	●	●	○	○	○	解除
		高潮			○	●	●	●	●	●	解除
		暴風・強風	○	○	●	●	●	○	○	○	解除
		波浪	○	○	●	●	●	○	○	○	解除
	東かがわ市	大雨		○	●	●	●	○	○	○	解除
		洪水				○	○	○	○	○	解除
		高潮			○	●	●	●	●	●	解除
		暴風・強風	○	○	●	●	●	○	○	○	解除
		波浪	○	○	●	●	●	○	○	○	解除
	三木町	大雨		○	●	●	●	○	○	○	解除
		洪水			○	●	●	○	○	○	解除
		暴風・強風	○	○	●	●	●	○	○	○	解除
		大雨		○	●	●	●	○	○	○	解除
		洪水			○	●	●	○	○	○	解除
中讃	丸亀市	大雨		○	●	●	○	○	○	○	解除
		洪水			○	●	●	○	○	○	解除
		高潮			○	○	○	○	○	○	解除
		暴風・強風	○	○	●	●	●	○	○	○	解除
		波浪	○	○	●	●	●	○	○	○	解除
	坂出市	大雨		○	●	●	○	○	○	○	解除
		洪水			○	●	●	○	○	○	解除
		高潮			○	○	○	○	○	○	解除
		暴風・強風	○	○	●	●	●	○	○	○	解除
		波浪	○	○	●	●	●	○	○	○	解除
	善通寺市	大雨		○	●	●	○	○	○	○	解除
		洪水				○	○	○	○	○	解除
		暴風・強風	○	○	●	●	●	○	○	○	解除
		大雨		○	●	●	○	○	○	○	解除
		洪水			○	●	●	○	○	○	解除
	綾川町	暴風・強風	○	○	●	●	●	○	○	○	解除
		大雨		○	●	●	○	○	○	○	解除
		洪水			○	○	○	○	○	○	解除
		大雨		○	●	●	○	○	○	○	解除
		洪水			○	○	○	○	○	○	解除
	宇多津町	高潮			○	○	○	○	○	○	解除
		暴風・強風	○	○	●	●	●	○	○	○	解除
		波浪	○	○	●	●	●	○	○	○	解除
		大雨		○	●	●	○	○	○	○	解除
		洪水			○	○	○	○	○	○	解除
まんのう町	暴風・強風	○	○	●	●	●	○	○	○	解除	
	大雨		○	●	●	○	○	○	○	解除	
	洪水			○	○	○	○	○	○	解除	
	大雨		○	●	●	○	○	○	○	解除	
	洪水			○	○	○	○	○	○	解除	
琴平町	暴風・強風	○	○	●	●	●	○	○	○	解除	
	大雨		○	●	●	○	○	○	○	解除	
	洪水			○	○	○	○	○	○	解除	
	大雨		○	●	●	○	○	○	○	解除	
	洪水			○	○	○	○	○	○	解除	
多度津町	高潮			○	○	○	○	○	○	解除	
	暴風・強風	○	○	●	●	●	○	○	○	解除	
	波浪	○	○	●	●	●	○	○	○	解除	
	大雨		○	●	●	○	○	○	○	解除	
	洪水			○	○	○	○	○	○	解除	
西讃	観音寺市	高潮			○	○	○	○	○	○	解除
		暴風・強風	○	○	●	●	●	○	○	○	解除
		波浪	○	○	●	●	●	○	○	○	解除
		大雨		○	●	●	○	○	○	○	解除
		洪水			○	○	○	○	○	○	解除
	三豊市	高潮			○	○	○	○	○	○	解除
		暴風・強風	○	○	●	●	●	○	○	○	解除
		波浪	○	○	●	●	●	○	○	○	解除
		大雨		○	●	●	○	○	○	○	解除
		洪水			○	○	○	○	○	○	解除
注意報	大雨		17			4	8	8	3		
	洪水			11	8	7	11	7			
	高潮			12	6	6	6	6			
	強風	17	17				17	17	17		
	波浪	12	12				12	12	12		
警報	大雨			17	17	13	3				
	洪水				9	9	1				
	高潮				6	6	4	4			
	暴風			17	17	17					
	波浪			12	12	12					

○ 注意報

● 警報

9月5日 16時時点

ダム名	水系名	河川名	調節方式 <small>(自然orゲート)</small>	所在地 <small>(市町名)</small>	計画高水 流量 m3/s	計画最大 放流量 m3/s	洪水量 m3/s	貯水位			有効貯水容量 (A) (千m3)	洪水調節容量 (B) (千m3)	警戒体制	洪水量到達	状況	ゲートからの 放流開始 上段:予定 下段:(実績)	洪水調節開始	異常洪水時防災 操作開始 (ゲートレスは非常用 洪水吐放流)	異常洪水時防災 操作終了	洪水調節終了
								現在の 貯水位 (m)	洪水貯留 準備水位 (平常時最高 貯水位) (m)	異常洪水時 防災操作 水位 (m)										
千足	馬宿川	千足川	自然	東かがわ市	140	25	20	125.49	125.0	—	1,690	1,150	4日8:50 16:20解除	4日13:20 15:50低下			4日13:20			4日15:50
五名	湊川	湊川	ゲート	東かがわ市	150	90	80	141.86	139.6	144.9	536	351	4日8:45 5日0:00解除			4日12:20 (4日12:20) 4日23:43終了				
大内	与田川	様松川	ゲート	東かがわ市	48	19	8	59.59	60.0	62.5	904	330	4日9:00 19:16解除	4日11:40 15:10低下		4日12:30 (4日12:40) 4日19:16終了				
大川	津田川	津田川	ゲート	さぬき市	60	25	7	115.78	115.8	120.6	640	350	4日8:40 18:15解除	4日11:50 15:30低下		4日12:30 (4日12:45) 4日18:15終了	4日11:50			4日15:30
門入	津田川	梅檀川	自然	さぬき市	60	20	10	99.64	99.6	—	2,780	760	4日8:20 16:20解除	4日11:40 14:30低下						
前山	鴨部川	鴨部川	ゲート	さぬき市	128	42	10	133.41	131.3	141.1	1,830	1,350	4日8:30 5日0:50解除	4日11:30 18:50低下		4日12:00 (4日12:00) 5日0:44終了	4日11:30			4日18:50
内場	香東川	内場川	ゲート	高松市	420	140	90	254.25	254.4	259.1	7,975	2,500	4日5:25 18:40解除	4日12:50 15:10低下		4日13:15 (4日13:15) 4日18:45終了				
内海	別当川	別当川	自然	小豆島町	130	85	20	70.18	(70.0)	—	915	580	4日12:30 16:45解除							
殿川	伝法川	殿川	ゲート	小豆島町	113	53	18	159.10	159.1	163.7	620	300	4日12:30 16:45解除							
粟地	安田大川	安田大川	自然	小豆島町	65	24	20	63.10	62.9	—	700	380	4日12:30 16:45解除							
吉田	吉田川	吉田川	自然	小豆島町	140	76	32	109.69	(109.5)	—	2,100	810	4日13:30 16:45解除							
長柄	綾川	綾川	ゲート	綾川町	470	260	22	120.49	118.2	123.3	4,110	1,940	4日11:30 20:00解除	4日12:20 19:20低下	貯水位維持放流中	4日13:30 (4日13:30)	4日12:20			4日19:20
田万	綾川	田万川	自然	綾川町	95	30	18	174.45	(174.1)	—	1,450	1,050	4日12:20 17:00解除							
五郷	柞田川	前田川	ゲート	観音寺市	180	76	18	182.59	182.6	190.5	2,250	1,300	4日13:05 16:40解除							
粟井	柞田川	粟井川	自然	観音寺市	41	21	8	210.23	(210.0)	—	540	290								
府中	綾川	綾川	-	坂出市	1,250	1,250	150	31.25	(32.0)	—	8,000	—	4日15:00		貯水位維持放流中	4日17:00 (4日17:00)				

注)下線部は、前回からの変更箇所を示す。

一般被害集計表

様式13

平成30年9月5日 13時00分 現在

1 主な被害状況等

	水防本部		災害対策本部		人的被害(人)			住家被害(棟)					非住家被害(棟)		
	設置	解散	設置	解散	死者	行方不明	負傷者		全壊	半壊	一部破損	床上浸水	床下浸水	公共建物	その他
							重傷	軽傷							
高松市	7月5日20:54								1						
丸亀市	9月4日4:27	9月4日17:30													
坂出市	9月4日4:27	9月4日17:12													
善通寺市	9月4日4:27	9月4日16:34													
観音寺市	9月4日4:27	9月4日16:34													
さぬき市	9月4日4:27	9月4日18:50													1
東かがわ市	9月4日4:27	9月4日18:46													
三豊市	9月4日4:27	9月4日16:50													
土庄町	7月5日20:54														
小豆島町	9月4日4:27	9月4日18:30													
三木町	9月4日4:27	9月4日17:12													
直島町	9月4日4:27	9月4日18:46													
宇多津町	9月4日4:27	9月4日16:50													
綾川町	9月4日4:27	9月4日16:35													
琴平町	9月4日4:27	9月4日16:34													
多度津町	9月4日4:27	9月4日16:34													
まんのう町	9月4日4:27	9月4日17:12													
計								1							1

2 特記事項

【避難情報】

- ・別添「平成30年台風第21号による大雨に伴う避難情報」のとおり
- ・別添の避難所(指定避難所、指定緊急避難場所)以外への避難者高松市0名(男木島コミュニティセンター0名)

【人的被害】

- ・高松市で50歳代女性が風にあおられ転倒し、頭部外傷(血腫)

【非住家被害】

- ・さぬき市鴨部で空き家1棟の倒壊

※被害や避難情報は、13時までに県へ報告があり確認できた情報を記載しています。特に避難勧告等の住民発令は、防災行政無線等での住民への周知を優先させるため、市町から県への報告が遅れる場合もありますので、御理解ください。

## ＜避難所の状況＞

市町名	開設中の避難所数(※)	避難世帯人数集計		備考
		避難世帯数	避難人数	
高松市	0	0	0	避難指示(緊急)又は避難勧告発令中(別記区域)
丸亀市	0	0	0	
坂出市	0	0	0	
善通寺市	0	0	0	
観音寺市	0	0	0	
さぬき市	0	0	0	
東かがわ市	0	0	0	
三豊市	0	0	0	
土庄町	1	0	0	避難指示(緊急)発令中(別記区域)
小豆島町	0	0	0	
三木町	0	0	0	
直島町	0	0	0	
宇多津町	0	0	0	
綾川町	0	0	0	
琴平町	1	0	0	避難指示(緊急)発令中(別記区域)
多度津町	0	0	0	
まんのう町	0	0	0	
計		0	0	

※ 開設中の避難所情報は、『かがわ防災Webポータル』(<http://www.bousai-kagawa.jp/>)で公表し、随時、最新情報に更新されています。

市町名	地区名	避難指示(緊急)				避難勧告				避難準備・高齢者等避難開始			
		発令日時	解除日時	対象世帯数	対象人数	発令日時	解除日時	対象世帯数	対象人数	発令日時	解除日時	対象世帯数	対象人数
高松市	屋島西町の避難指示(緊急)及び避難勧告の地域を除く高松市域										9/4 17:05	165,184	366,448
	屋島西町浜北自治会のうち崩落箇所	7/8 14:45		2	6								
	屋島西町浜北自治会の西側地区					7/8 14:45		17	34				
	沿岸部						9/4 18:55	29,819	59,977				
	小計			2	6			29,836	60,011			165,184	366,448
丸亀市	城西・城南・川西・郡家・垂水地区を除く丸亀市全域										9/4 16:34	28,376	68,510
	小計			0	0			0	0			28,376	68,510
坂出市	金山ニュータウンおよびそのふもと						9/4 17:12	56	113				
	坂出市内全域(避難勧告地域除く)										9/4 17:12	20,976	50,724
	王越町						9/4 17:12	398	856				
	小計			0	0			454	969			20,976	50,724
普通寺市	大麻町宮北地区・大麻団地						9/4 16:34	66	198				
	市内全域(避難勧告地域を除く)										9/4 16:34	13,058	32,367
	小計			0	0			66	198			13,058	32,367
観音寺市	粟井町奥谷地区										9/4 16:34	99	225
	五郷地区										9/4 16:34	331	833
	萩原地区の一部(高尾、大造)										9/4 16:34	76	218
	紀伊地区の一部(池之内、宮前)										9/4 16:34	66	202
	和田地区の一部(野々池、大坪、院内、本村)										9/4 16:34	242	706
	箕浦地区										9/4 16:34	436	1,146
	小計			0	0			0	0			1,250	3,330
さぬき市	津田地区						9/4 18:50	1,852	4,095				
	鶴羽地区						9/4 18:50	898	2,032				
	北山地区						9/4 18:50	110	209				
	富田南部地区						9/4 17:20	230	562				
	富田北部地区		9/4 17:20	1,393	3,566								
	松尾地区						9/4 17:20	699	1,516				
	志度地区						9/4 18:50	5,326	11,880				
	末地区						9/4 17:20	139	340				
	鴨住地区						9/4 18:50	1,686	3,848				
	小田地区						9/4 18:50	494	1,026				
	鴨部地区						9/4 17:20	891	2,138				
	石田北部地区						9/4 17:20	1,008	2,524				
	石田南部地区						9/4 17:20	435	1,063				
	神前地区						9/4 17:20	666	1,806				
	長尾北部地区						9/4 17:20	1,814	4,638				
	長尾南部地区						9/4 17:20	1,277	3,073				
	造田地区						9/4 17:20	1,615	4,008				
前山地区						9/4 17:20	141	313					
多和地区						9/4 17:20	204	453					
	小計			1,393	3,566			19,485	45,524			0	0

市町名	地区名	避難指示(緊急)				避難勧告				避難準備・高齢者等避難開始			
		発令日時	解除日時	対象世帯数	対象人数	発令日時	解除日時	対象世帯数	対象人数	発令日時	解除日時	対象世帯数	対象人数
東かがわ市	東かがわ市内 全域(沿岸部を除く)					9/4 17:00		6,004	13,795				
	坂元地区					9/4 18:46		131	294				
	馬宿地区					9/4 18:46		140	316				
	南野地区					9/4 18:46		242	567				
	引田地区					9/4 18:46		1,813	4,006				
	松原地区					9/4 18:46		1,521	3,247				
	湊地区					9/4 18:46		976	2,088				
	三本松地区					9/4 18:46		1,641	3,371				
	横内地区					9/4 18:46		621	1,415				
	西村地区					9/4 18:46		404	987				
	馬篠地区					9/4 18:46		234	523				
	小磯地区					9/4 18:46		194	466				
	小計			0	0			13,921	31,075			0	0
三豊市	三豊市内全域									9/4 16:50		26,081	66,222
	小計			0	0			0	0			26,081	66,222
土庄町	土庄町全域(大谷地区の一部を除く)									9/4 18:20		6,752	14,028
	大谷地区(大谷自治会1組)	7/7 09:30		10	28								
	小計			10	28			0	0			6,752	14,028
小豆島町	小豆島町全域									9/4 18:30		7,015	14,835
	小計			0	0			0	0			7,015	14,835
三木町	避難勧告対象地域を除く三木町全域									9/4 17:12		9,502	24,499
	朝倉					9/4 17:12		146	320				
	鹿庭					9/4 17:12		350	765				
	小菘					9/4 17:12		79	138				
	奥山					9/4 17:12		124	243				
	池戸(風呂谷、深谷)					9/4 17:12		41	88				
	井上(中谷、小谷、小原、立石、戸敷)					9/4 17:12		142	309				
	井戸(南山田、中代)					9/4 17:12		97	207				
	下高岡(駒足、駒足美季の森、白山)					9/4 17:12		247	596				
	上高岡(鴻ノ池)					9/4 17:12		43	116				
田中(高原)					9/4 17:12		29	78					
	小計			0	0			1,298	2,860			9,502	24,499
宇多津町	宇多津町内全域									9/4 16:50		8,517	18,439
	小計			0	0			0	0			8,517	18,439
綾川町	滝宮奥池周辺の一部世帯 (奥池周辺の一部世帯を除く)綾川町内全域		9/4 16:35	8	19					9/4 16:35		9,927	24,289
	小計			8	19			0	0			9,927	24,289
琴平町	琴平町内全域(避難指示発令中の地区を除く)									9/4 16:34		4,296	9,183
	琴平町1241-9から琴平町1241-13	7/8 12:14		7	17								
	小計			7	17			0	0			4,296	9,183
多度津町	多度津町全域									9/4 16:34		10,740	23,476
	小計			0	0			0	0			10,740	23,476
まんのう町	まんのう町全域									9/4 17:12		7,456	18,805
	小計			0	0			0	0			7,456	18,805
	計			1,420	3,636			65,060	140,637			319,130	735,155



# 異常気象等による通行規制区間

様式8

- 四国地方整備局 地域道路課
- 香川県警 交通管制センター
- 香川河川国道事務所 道路管理第一課
- 四国ブロック道路情報管理センター
- 日本道路交通情報センター(高松センター)
- 徳島県 道路整備課
- 愛媛県 道路維持課
- 西日本高速(株) 四国支社
- 日本道路交通情報センター(西日本高速高松) 宛

・香川県土木部道路課 087-832-3532  
 ・(公財)日本道路交通情報センター 087-862-3301  
 香川県土木部駐在  
 平成30年9月5日 12時00分 現在

土 木	区 分	番 号	規制区間		路線 番号	規制区間			規制原因	規制状況						時間	被害状況(有無)		備考												
			内 番 号	外 番 号		路線 名	起点側地先名	区間延長 (km)		内 容 (現在)	上下 別	迂回路(有無)		開始			解除			人身	物損										
												孤立集落	月 日	時刻	月 日		時刻														
高松	継続	1			36	高松牟礼線	高松市庵治町5499-1 高松市庵治町5501-1	0.14	路肩崩壊 のおそれ		片側交互通行	上り	無			7月7日	11:30			無	無	7月5日~7日豪雨から継続の規制									
高松	継続	2			36	高松牟礼線	高松市庵治町鎌野 高松市庵治町鎌野	0.03	崩土		片側交互通行	上下	無			7月8日	13:30			無	無	7月5日~7日豪雨から継続の規制									
高松	継続	3			36	高松牟礼線	高松市庵治町篠尾 高松市庵治町篠尾	0.09	崩土		片側交互通行	上下	無			7月8日	13:30			無	無	7月5日~7日豪雨から継続の規制									
高松	継続	4			106	穴吹塩江線	高松市安原上東中筋 2065-1地先 高松市安原上東中筋 1646-1地先	0.3	落石		幅員減少	上下	有			7月10日	17:30			無	無	7月5日~7日豪雨から継続の規制									
中讃	継続	5			16	高松王越坂 出線	坂出市王越町乃生  坂出市大屋富町	3.2	崩土		全面通行止 幅員減少 事前通行止 幅員減少	上下	有			7月6日	1:00	7月11日	13:00	7月11日	13:00	7月29日	7:15	7月29日	10:20	7月29日	10:20	3:05	無	無	7月5日~7日豪雨から継続の規制
中讃	継続	6			16	高松王越坂 出線	坂出市王越町木沢 坂出市王越町木沢	1.1	路肩崩壊		片側交互通行 全面通行止	上下	有			7月7日	7:25	7月11日	13:00	7月11日	13:00			無	無	7月5日~7日豪雨から継続の規制					
中讃	継続	7			186	大屋富築港 宇多津線	坂出市坂出町 坂出市坂出町	0.45	崩土		車線減少 車線減少	上下	有			7月8日	21:00	7月13日	17:00	7月13日	17:00			無	無	7月5日~7日豪雨から継続の規制					
中讃	継続	8			188	城山鴨川線	坂出市府中町6173地先	0.05	路肩崩壊		全面通行止	上下	有			7月7日	14:00					無	無	7月5日~7日豪雨から継続の規制							

# 異常気象等による通行規制区間

様式8

- 四国地方整備局 地域道路課
- 香川県警 交通管制センター
- 香川河川国道事務所 道路管理第一課
- 四国ブロック道路情報管理センター
- 日本道路交通情報センター(高松センター)
- 徳島県 道路整備課
- 愛媛県 道路維持課
- 西日本高速(株) 四国支社
- 日本道路交通情報センター(西日本高速高松) 宛

・香川県土木部道路課 087-832-3532  
 ・(公財)日本道路交通情報センター 087-862-3301  
 香川県土木部駐在  
 平成30年9月5日 12時00分 現在

土 木	区 分	番 号	規制区間		路線 番号	規制区間			規制原因	規制状況						時間	被害状況(有無)		備考		
			内 番 号	外 番 号		路線 名	起点側地先名	区間延長 (km)		内容(切替前) 内容(現在)	上下 別	迂回路(有無)		開始			解除			人身	物損
												孤立集落	月 日	時刻	月 日		時刻				
中 讃	継 続	9			258	広島循環線	丸亀市広島町市井	0.1	崩土	全面通行止	上下	無			7月6日	5:50	7月13日	13:00	無	無	7月5日~7日豪雨から継続の規制
							丸亀市広島町茂浦								幅員減少	7月13日	13:00				
中 讃	継 続	10			258	広島循環線	丸亀市広島町市井	0.2	崩土	全面通行止	上下	無			7月6日	9:40	7月13日	13:00	無	無	7月5日~7日豪雨から継続の規制
							丸亀市広島町茂浦								幅員減少	7月13日	13:00				
中 讃	継 続	11			258	広島循環線	丸亀市広島町青木	1	路肩崩壊	車線規制	上下	有			7月6日	15:00	7月13日	13:00	無	無	7月5日~7日豪雨から継続の規制
							丸亀市広島町市井			全面通行止					7月13日	13:00					
西 讃	継 続	12			9	大野原川之江線	観音寺市大野原町田野々131地先	0.05	路肩崩壊	片側交互通行	上り	無			7月7日	6:35			無	無	7月5日~7日豪雨から継続の規制
							観音寺市大野原町田野々131地先														
西 讃	継 続	13			21	丸亀詫間豊浜線	三豊市詫間町松崎	0.5	崩土及び倒木	全面通行止	上下	無			7月7日	11:00	7月20日	14:30	無	無	7月5日~7日豪雨から継続の規制
							三豊市詫間町水出			片側交互通行					7月20日	14:30					
西 讃	継 続	14			218	財田上高瀬線	三豊市山本町神田2841地先	0.01	法面崩壊	片側交互通行	上り	無			7月7日	7:30			無	無	7月5日~7日豪雨から継続の規制
							三豊市山本町神田2841地先														
西 讃	継 続	15			219	神田高瀬線	三豊市高瀬町上麻150-5地先	0.1	法面崩壊	片側交互通行	上り	無			7月7日	7:00			無	無	7月5日~7日豪雨から継続の規制
							三豊市高瀬町上麻150-5地先														
西 讃	継 続	16			232	紫雲出山線	三豊市詫間町大浜	0.05	路肩崩壊	全面通行止	上下	有			7月6日	5:00	7月8日	14:00	無	無	7月5日~7日豪雨から継続の規制
							三豊市詫間町大浜			片側交互通行					7月8日	14:00					
西 讃	継 続	17			232	紫雲出山線	三豊市詫間町大浜	0.03	法面崩壊	全面通行止	上下	無			7月7日	7:25	7月8日	17:00	無	無	7月5日~7日豪雨から継続の規制
							三豊市詫間町生里			片側交互通行					7月8日	17:00					
西 讃	継 続	18			261	京浜下新田線	三豊市詫間町粟島480-1地先	0.02	道路陥没	全面通行止	上下	無			7月6日	8:30	7月17日	10:00	無	無	7月5日~7日豪雨から継続の規制
							三豊市詫間町粟島480-1地先			幅員減少					7月17日	10:00					



# 異常気象等による通行規制区間

様式8

- 四国地方整備局 地域道路課
- 香川県警 交通管制センター
- 香川河川国道事務所 道路管理第一課
- 四国ブロック道路情報管理センター
- 日本道路交通情報センター(高松センター)
- 徳島県 道路整備課
- 愛媛県 道路維持課
- 西日本高速(株) 四国支社
- 日本道路交通情報センター(西日本高速高松) 宛

・香川県土木部道路課 087-832-3532  
 ・(公財)日本道路交通情報センター 087-862-3301  
 香川県土木部駐在  
 平成30年9月5日 12時00分 現在

土	区	番	規制区間		路線	規制区間			規制原因	規制状況						時間	被害状況(有無)		備考				
			内	番		路線名	起点側地先名	区間延長 (km)		内容(切替前) 内容(現在)	上下別	迂回路(有無)		開始			解除			人身	物損		
												外	号	番号	孤立集落		月	日				時刻	月
※	高松	解除	29	内	12	30	塩江屋島西線	高松市塩江町安原上	10.5	事前規制	全面通行止	上下	有			9月4日	12:00	9月5日	7:30	19:30	無	無	時間雨量
								高松市東植田町								解除							
※	高松	解除	30	内	35	106	穴吹塩江線	高松市塩江町安原上東	9.2	事前規制	全面通行止	上下	無			9月4日	12:10	9月5日	8:00	19:50	無	無	時間雨量
								高松市塩江町安原上東								解除							
※	高松	継続	31			269	塩江香川高松自転車道線	高松市勅使町1214-22	4.5	路面冠水のおそれ	全面通行止	上下	無			9月4日	12:20				無	無	本日中(9/5中)に解除見込み
								高松市郷東町125															
※	高松	解除	32	内	13	7	美馬塩江線	高松市塩江町上西甲(県境)	9.7	事前規制	全面通行止	上下	有			9月4日	12:30	9月5日	7:15	18:45	無	無	時間雨量
								高松市塩江町安原上東								解除							
※	高松	解除	33	内	27	153	大滝上西線	高松市塩江町上西甲	9.3	事前規制	全面通行止	上下	無			9月4日	12:30	9月5日	7:15	18:45	無	無	時間雨量
								高松市塩江町上西甲								解除							
	長尾	解除	34	内	4	377	国道377号	さぬき市多和	2.5	事前規制	全面通行止	上下	有			9月4日	12:30	9月4日	19:00	6:30	無	無	時間雨量
								さぬき市多和								解除							
	長尾	解除	35	内	22	42	小菘前田東線	木田郡三木町小菘下所	9.4	事前規制	全面通行止	上下	有			9月4日	12:30	9月4日	19:00	6:30	無	無	時間雨量
								木田郡三木町朝倉								解除							
	長尾	解除	36	内	37	263	鹿庭奥山線	木田郡三木町鹿庭	8.2	事前規制	全面通行止	上下	有			9月4日	12:30	9月4日	19:00	6:30	無	無	時間雨量
								木田郡三木町堂ヶ平								解除							
	中讃	解除	37	内	7	438	国道438号	仲多度郡まんのう町川東	1.7	事前規制	全面通行止	上下	無			9月4日	12:30	9月4日	19:00	6:30	無	無	時間雨量
								仲多度郡まんのう町川東								解除							
	中讃	解除	38	内	36	154	久保谷塩江線	仲多度郡まんのう町川東	2.1	事前規制	全面通行止	上下	無			9月4日	12:30	9月4日	19:00	6:30	無	無	時間雨量
								仲多度郡まんのう町川東								解除							

# 異常気象等による通行規制区間

様式8

- 四国地方整備局 地域道路課
- 香川県警 交通管制センター
- 香川河川国道事務所 道路管理第一課
- 四国ブロック道路情報管理センター
- 日本道路交通情報センター(高松センター)
- 徳島県 道路整備課
- 愛媛県 道路維持課
- 西日本高速(株) 四国支社
- 日本道路交通情報センター(西日本高速高松) 宛

・香川県土木部道路課 087-832-3532  
 ・(公財)日本道路交通情報センター 087-862-3301  
 香川県土木部駐在

平成30年9月5日 12時00分 現在

土 木	区 分	番 号	規制区間		路線 番号	規制区間			規制原因	規制状況						時間	被害状況(有無)		備考			
			内 番 号	外 番 号		路線 名	起点側地先名	区間延長 (km)		内容 (切替前) (現在)	上下 別	迂回路(有無)		開始			解除			人身	物損	
												孤立集落	月 日	時刻	月 日		時刻					
中 讃	解除	39	内	28	108	勝浦三野線	仲多度郡まんのう町勝浦	5.5	事前規制	全面通行止	上下	無			9月4日	12:30	9月4日	19:00	6:30	無	無	時間雨量
						仲多度郡まんのう町勝浦 (県境)	解除															
高 松	解除	40			30	塩江屋島西線	高松市亀田南町	0.3	路面冠水	全面通行止	上下	無			9月4日	13:00	9月4日	18:30	5:30	無	無	
						高松市亀田東町	解除															
✕ 小 豆	解除	41	内	19	27	土庄神懸線	小豆郡土庄町肥土山	6	事前規制	全面通行止	上下	無			9月4日	13:30	9月4日	19:30	6:00	無	無	時間雨量
						小豆郡小豆島町神懸通	解除															
✕ 小 豆	解除	42	内	21	31	嶮岨山線	小豆郡土庄町大部	6	事前規制	全面通行止	上下	無			9月4日	13:30	9月4日	19:30	6:00	無	無	時間雨量
						小豆郡土庄町大部	解除															
西 讃	解除	43	内	18	8	観音寺佐野線	観音寺市大野原町海老濟	3.5	事前規制	全面通行止	上下	有			9月4日	13:30	9月4日	19:00	5:30	無	無	時間雨量
						観音寺市大野原町海老濟 (県境)	解除															
長 尾	解除	44			318	国道318号	東かがわ市西山	3.3	倒木	全面通行止	上下	無			9月4日	14:00	9月4日	14:45	0:45	無	無	
						東かがわ市西山	解除															
長 尾	解除	45			122	津田引田線	東かがわ市松原松西	0.2	路面冠水	全面通行止	上下	無			9月4日	12:30	9月4日	15:00	2:30	無	無	
						東かがわ市松原松西	解除															
長 尾	解除	46			127	三本松港線	東かがわ市三本松	0.5	路面冠水	全面通行止	上下	無			9月4日	12:30	9月4日	15:00	2:30	無	無	
						東かがわ市湊	解除															
高 松	解除	47			269	塩江香川高松自転車道線	高松市川部町924-24	4.5	路面冠水のおそれ	全面通行止	上下	無			9月4日	14:50	9月4日	18:20	3:30	無	無	
						高松市勅使町1214-22	解除															
長 尾	継続	48			264	田面富田西線	さぬき市大川町田面	1.2	路肩崩壊	全面通行止	上下	無								無	無	
						さぬき市大川町南川	全面通行止															



交通機関運行状況

平成30年9月5日12:00

番号	新規・継続・変更・解消	施設・交通機関	運行状況	運休等の内容	詳細	備考(運行事業者のホームページ等)
1	解消	高松空港		平常通り	別紙	<a href="https://www.takamatsu-airport.com/flight-info.php">https://www.takamatsu-airport.com/flight-info.php</a>
2	解消	JR四国		平常通り	別紙	<a href="http://www.jr-shikoku.co.jp/info/">http://www.jr-shikoku.co.jp/info/</a>
3	解消	ことでん		平常通り		<a href="http://www.kotoden.co.jp/publichtm/i-mode/unkou/densya.htm">http://www.kotoden.co.jp/publichtm/i-mode/unkou/densya.htm</a>
4	解消	ことでんバス		平常通り		<a href="http://www.kotoden.co.jp/publichtm/i-mode/unkou/bus.htm">http://www.kotoden.co.jp/publichtm/i-mode/unkou/bus.htm</a>
5	解消	大川バス		9/5(水) 通常運行		<a href="http://www.okawabus.com/">http://www.okawabus.com/</a>
6	解消	琴参バス	一部運休	9/5(水) 通常運行		<a href="http://www.kotosan.co.jp/unkou/unkou-index.html">http://www.kotosan.co.jp/unkou/unkou-index.html</a>

交通機関運行状況

平成30年9月5日12:00

番号	新規・継続・変更・解消	施設・交通機関	運行状況	運休等の内容	詳細	備考(運行事業者のホームページ等)
7	解消	小豆島オーリーブス		9/5(水) 通常運行		
8	解消	下津井電鉄		通常運行		<a href="http://www.shimoden.net/rosen/index.html">http://www.shimoden.net/rosen/index.html</a>
9	変更	JR四国バス	一部運休	9/5(水) <運休> ○高松→関西国際空港 全便運休 ○関西国際空港→高松 全便運休		<a href="http://www.jr-shikoku.co.jp/bus/">http://www.jr-shikoku.co.jp/bus/</a>
10	変更	四国高速バス	一部運休	9/5(水) <運休> ○高松→関西国際空港 全便運休 ○関西国際空港→高松 全便運休		<a href="http://www.yonkou-bus.co.jp/">http://www.yonkou-bus.co.jp/</a>
11	解消	高松エクスプレス		通常運行		<a href="http://www.footbus.co.jp/">http://www.footbus.co.jp/</a>
12	解消	四国フェリー(高松～宇野、岡山～土庄) 小豆島フェリー(姫路～福田、高松～土庄)		平常運行		<a href="https://www.shikokuferry.com/">https://www.shikokuferry.com/</a>
13	解消	ジャンボフェリー(高松～坂手～神戸)		下記便より再開 ◆神戸発・下り 9月5日(水) 3便 (13:30) ◆高松発・上り 9月5日(水) 2便 (06:15)		<a href="https://ferry.co.jp/">https://ferry.co.jp/</a>
14	解消	国際フェリー(高松～池田)		平常運行		<a href="http://www.kokusai-ferry.co.jp/">http://www.kokusai-ferry.co.jp/</a>
15	解消	瀬戸内観光汽船(大部～日生)		平常運行		<a href="https://setouchi-kankokisen.co.jp/">https://setouchi-kankokisen.co.jp/</a>
16	解消	小豆島豊島フェリー(土庄～唐櫃～家浦～宇野)		平常運行		
17	解消	内海フェリー(高松～草壁)		平常運行		<a href="http://www.uchinomi-ferry.co.jp/">http://www.uchinomi-ferry.co.jp/</a>
18	解消	豊島フェリー(高松～豊島)		平常運行		<a href="http://www.t-ferry.com/">http://www.t-ferry.com/</a>



交通機関運行状況

平成30年9月5日12:00

番号	新規・継続・変更・解消	施設・交通機関	運行状況	運休等の内容	詳細	備考(運行事業者のホームページ等)
19	解消	四国汽船(高松～唐櫃、高松～家浦、本村)		平常運行		<a href="https://www.shikokukisen.com/">https://www.shikokukisen.com/</a>
20	解消	本島汽船(丸亀～里浦～本島)		平常運行		
21	解消	六口丸海運(児島～本島)		平常運行		
22	解消	備讃フェリー(丸亀～江の浦～青木～小手島～手島)		平常運行		
23	解消	粟島汽船(須田～粟島～上新田～志々島～宮の下)		平常運行		
24	解消	観音寺市(観音寺～伊吹)		平常運行		
25	解消	雌雄島海運(高松～女木島～男木島)		平常運行		
26	解消	土庄町(渡し船[小豆島小江～沖ノ島])		平常運行		
27	解消	三洋汽船(多度津～佐柳、笠岡～佐柳本浦)		平常運行		<a href="http://www.sanyo-kisen.com/">http://www.sanyo-kisen.com/</a>


































HOME フライト情報

本日のフライト状況

2018年09月05

航空会社	国内線	国際線	定刻	出発便	備考
	便名	行先		変更	
JAL HAWAIIAN	474	東京(羽田)	7:25		出発済み
	5204				
ANA	532	東京(羽田)	7:35		出発済み
	9355				
JAL HAWAIIAN	476	東京(羽田)	9:45		出発済み
	5206				
ANA Lufthansa	534	東京(羽田)	9:50		出発済み
	4883				
Jetstar JAL QANTAS	410	成田	10:50		出発済み
	6126				
	5298				
	9063				
JAL HAWAIIAN	478	東京(羽田)	11:30		出発済み
	5209				
ANA	1621	沖縄(那覇)	11:40		出発済み
JAL HAWAIIAN	480	東京(羽田)	14:00		搭乗手続き受付中
	5211				
ANA	536	東京(羽田)	14:00		搭乗手続き受付中
JAL QATAR HAWAIIAN	482	東京(羽田)	15:45		搭乗手続き受付中
	6803				
	5213				
ANA	998	東京(羽田)	16:05		搭乗手続き受付中
ANA	538	東京(羽田)	17:40		搭乗手続き受付中
JAL QATAR HAWAIIAN	484	東京(羽田)	17:45		搭乗手続き受付中
	6830				
	5215				
ANA	540	東京(羽田)	19:30		搭乗手続き受付中
JAL QATAR HAWAIIAN	486	東京(羽田)	20:00		搭乗手続き受付中
	6084				
	5217				
Jetstar JAL QANTAS	418	成田	20:15		定刻
	6130				
	5234				

2016年09月05日 12:

国内線		国際線	出発便		到着便
航空会社	便名	出発地	定刻	変更	備考
  	475	東京(羽田)	9:00		到着済み
	6069				
	5205				
	531	東京(羽田)	9:05		到着済み
  	411	成田	10:15		到着済み
	6127				
	5290				
 	477	東京(羽田)	10:40	10:45	到着済み
	5208				
	533	東京(羽田)	10:55		到着済み
 	479	東京(羽田)	13:15		定刻
5210					
 	535	東京(羽田)	13:15		定刻
	9354				
 	481	東京(羽田)	14:55		定刻
5212					
 	997	東京(羽田)	15:20		定刻
	4904				
	1622	沖縄(那覇)	16:35		定刻
 	483	東京(羽田)	17:00		定刻
5214					
 	537	東京(羽田)	18:40		定刻
	4882				
 	485	東京(羽田)	19:15		定刻
5216					
   	417	成田	19:25		定刻
	6131				
	5081				
	9059				
 	539	東京(羽田)	21:00		定刻
9500					
 	487	東京(羽田)	21:15		定刻
	5218				

2018年09月05日 12:

国内線	国際線	出発便	到着便		
航空会社	便名	行先	定刻	変更	備考
AIR SEOUL KOR AIR 7	RS701 OZ9601	ソウル	11:05		出発済み
全日航空 ANA	9C888A	上海	12:00		搭乗手続き受付中
全日航空 ANA	9C889B	上海	12:45		ゲートへお越し下さい
HKexpress	515	香港	17:15		定刻
ANA AIRWAYS CO. JAL	0179 5123 4986	台北	19:35		定刻

2018年09月05日 12:

航空会社	便名	出発地	定刻	変更	備考
AIR SEOUL 대한항공	RS702 OZ9602	ソウル	10:05		到着済み
春秋航空 Spring Airlines	9C888A	上海	12:00		ただいま到着
HKexpress	514	香港	16:10		定刻
中国国際航空 JAL	0178 5124 4985	台北	18:05		定刻



## 列車運行情報

### ご利用上のご注意

- ・ JR四国管内の列車に事故や災害などにより、概ね30分以上の遅れおよび運休が発生または見込まれる場合に列車の運行情報をお知らせします。
- ・ 本サービスの情報は実際の列車運転状況と異なる場合がございます。あくまで目安としてご利用ください。  
詳しい遅れ情報は最寄り駅にお問い合わせください。 [駅のご案内](#)
- ・ 本サービスの情報に基づきお客様の判断により発生した損害に対し、いかなる責任も負わないものとします。
- ・ 携帯電話でも情報提供を行っております。 <http://www.jr-shikoku.co.jp/info/m/>
- ・ 画面は自動的に更新されませんので、更新するときは [最新の情報へ更新](#) をクリックしてください。

遅れまたは運転を見合わせている区間があります。

[詳細](#)



[最新の情報へ更新](#)

### 8月10日（金）以降の運転について

2018/09/05 00:11更新

「平成30年7月豪雨」により、以下の線区において列車の運転見合わせやバス輸送を行います。状況が変わり次第、列車運行情報でお知らせいたします。なお、詳しい運行については、トップページ《臨時列車のお知らせ》をご確認ください。

#### 【予讃線】

##### 《特急列車》 「宇和海」

- ・ 八幡浜駅～宇和島駅間は、終日、全特急列車の運転を見合わせます。
- ・ 松山駅～八幡浜駅間は、「宇和海33号」のみ運転を見合わせます。（松山駅～八幡浜駅間は、その他の特急列車は運転します。）

##### 《普通列車》

- ・ 八幡浜駅～卯之町駅間は、一部の列車に運転見合わせや時刻変更が発生します。
- ・ 卯之町駅～宇和島駅間は、終日、全普通列車の運転を見合わせます。

(北宇和島駅～宇和島駅間は、予土線列車のみ運転します。)

※詳しい運行については、トップページ《臨時列車などのお知らせ》に掲載しています。

【バス輸送】

- ・八幡浜駅⇄宇和島駅間はバス輸送を行います。途中、卯之町駅のみ停車します。
  - ・8月20日(月)から卯之町駅～宇和島駅間の各駅に停車するバス輸送を行います。
- ※詳しい運行については、トップページ《臨時列車などのお知らせ》に掲載しています。

<<ご注意>>

- ・線路の点検状況等により、他の列車・区間でも運転見合わせや遅れが発生する場合がございます。

◆運転見合わせ区間の再開予定について◆

予讃線 卯之町駅～宇和島駅間は、平成30年9月13日(木)の再開を予定しています。  
なお、バス輸送は列車の運転再開をもって終了いたします。

豪雨災害に伴う運転見合わせ区間の再開予定について(8月27日現在)

2018/08/27 12:17更新

JR四国管内では、台風7号及び梅雨前線により6月28日から降り続いた大雨の影響のため、各地で被災が確認されております。点検を実施した結果、現在の運転見合わせ区間の再開予定についてご報告いたします。

なお、運転再開見込みの期間は、現時点での調査結果に基づき、復旧工事が順調に進捗した場合の期間を示しており、今後の調査結果や工事の施工状況により、変更となる場合がございます。

※運転再開予定(8月27日現在)

【予讃線】

- ・卯之町駅～宇和島駅間 平成30年9月13日(木)に再開予定

お知らせ

2018/09/04 05:01更新

【アンパンマン列車の運転について】

西日本を中心とした大雨の影響で、現在も四国内の一部の路線で運転を見合わせております。  
このため当面の間、予讃線宇和海アンパンマン列車は通常とは異なるダイヤで運転いたします。

(8月11日～9月12日の間)

○予讃線宇和海アンパンマン列車で運転(松山～八幡浜間)


【上り】宇和海 6号(8:13)、24号(17:42)、28号(19:38)、32号(21:51) <時刻は八幡浜発>


【下り】宇和海 3号(6:48)、21号(16:32)、25号(18:42)、29号(20:42) <時刻は松山発>

線路復旧までの間、お客様には大変ご迷惑をおかけいたしますが、何卒ご了承ください。

ご利用上のご注意

- ・JR四国管内の列車に事故や災害などにより、概ね30分以上の遅れおよび運休が発生または見込まれる場合に列車の運行情報をお知らせします。
- ・本サービスの情報は実際の列車運転状況と異なる場合がございます。あくまで目安としてご利用ください。

詳しい遅れ情報は最寄り駅にお問い合わせください。  [お問い合わせ](#)

- ・本サービスの情報に基づきお客様の判断により発生した損害に対し、いかなる責任も負わないものとします。
- ・携帯電話でも情報提供を行っております。 <http://www.jr-shikoku.co.jp/info/m/>
- ・画面は自動的に更新されませんので、更新するときは  [最新の情報へ更新](#) をクリックしてください。



ページトップへ

関連リンク



四国と本州・九州を結ぶ交通機関の運行状況は  
[ 四国運輸局-本日の運行状況 ] から

| よくあるご質問 (お問い合わせ) | リンク集 | お身体の不自由なお客様へ | 個人情報の取扱いに関する基本方針 | サイトマップ |

Copyright © Shikoku Railway Company All Rights Reserved.



被害額一覧表(台風21号)

	県管理施設		市町管理施設		合計	
	件数	被害額	件数	被害額	件数	被害額
河川	0	0	1	500万円	1	500万円
砂防	0	0	0	0	0	0
道路	3	1,120万円	1	400万円	4	1,520万円
公園	0	0	0	0	0	0
海岸	0	0	0	0	0	0
下水道	0	0	1	50万円	1	50万円
港湾	1	30万円	0	0	1	30万円
合計	4	1,150万円	3	950万円	7	2,100万円

第三表

平成 30 年 災害箇所別被害報告書											( 県管理施設 道路 )	
番号	工 種	河川名 路線名	位 置			被害額 (万円)	復旧工法	概 要	破堤、重大な決 壊、交通不能	応急の必 要の有無		
			郡市	町	字							
1	道路	穴吹塩江線	高松市	塩江町	安原上東	60万円	倒木撤去	倒木撤去6箇所	全面通行止め	無		
2	道路	大屋富築港 宇多津線	坂出市	御供所 町		60万円	照明柱撤去再 設置	N=1箇所(H=12m)	無	無		
3	道路	田面富田西 線	さぬき市	大川町	田面	1000万円	ブロック積	ブロック積L=12.0m SL=5.0m A=60m2	全面通行止め	無		
小計	道路	3件				1120万円						

第三表

平成 30 年 災害箇所別被害報告書											( 県管理施設 港湾 )	
番号	工 種	河川名 路線名	位 置			被害額 (万円)	復旧工法		破堤、重大な決 壊、交通不能	応急の必 要の有無		
			郡市	町	字							
1	港湾	高松港	高松市	香西北町		30万円	石張	護岸石張 A=2m2	無	無		
小計	港湾	1件				30万円						

第三表

平成 30 年 災害箇所別被害報告書											( 市町管理施設 河川 )	
番号	工 種	河川名 路線名	位 置			被害額 (万円)	復旧工法	概 要	破堤、重大な決 壊、交通不能	応急の必 要の有無		
			郡市	町	字							
1	河川	大塚川	木田郡	三木町	池戸	500万円	ブロック積	ブロック積L=15.0m SL=3.5 mA=52.5m <sup>2</sup>	無	無		
小計	河川	1件				500万円						

第三表

平成 30 年 災害箇所別被害報告書											( 市町管理施設 道路 )	
番号	工 種	河川名 路線名	位 置			被害額 (万円)	復旧工法	概 要	破堤、重大な決 壊、交通不能	応急の必 要の有無		
			郡市	町	字							
1	道路	乃生中連線	木田郡	三木町	朝倉	400万円	ブロック積	ブロック積L=8.0m SL=4.0m A=32m <sup>2</sup>	無	無		
小計	道路	1件				400万円						

第三表

平成 30 年 災害箇所別被害報告書											( 市町管理施設 下水道 )	
番号	工 種	河川名 路線名	位 置			被害額 (万円)	復旧工法		破堤、重大な決 壊、交通不能	応急の必 要の有無		
			郡市	町	字							
1	下水道	鴨部川浄化 センター	さぬき市		鴨庄	50万円	フェンス	フェンスL=9.5m H=1.0m	無	無		
小計	下水道	1件				50万円						

農林水産物・施設等被害総括表

平成30年9月5日13時現在

※被害内容の詳細につきましては、直接下記担当課へ照会願います。

区分		被害面積等 (ha,棟,箇所数等)	推定被害金額	品目・被害状況等	担当課	
農業関係	農産物	水 稲	100.0ha	265万円	短期水稲の全倒伏、半倒伏	◆農業生産流通課 ・果樹・オリブグループ 森末 TEL832-3420 内線3778  但し、飼料作物・家畜・畜産関係施設は、 ◆畜産課 ・生産流通グループ 田淵 TEL832-3427 内線3822
		小 麦	-	-		
		はだか麦	-	-		
		野 菜	4.6ha	212万円	ねぎ(倒伏)、きゅうり(果実のスレ)、なす(果実のスレ)等	
		果 樹	3.8ha	211万円	キウイフルーツ(落果、落葉)、ナシ(落果)、オリーブ(倒木、落果等)	
		花 き	0ha	0万円		
		特用作物	6.0ha	6万円	大豆(半倒伏、茎葉の傷み)	
		飼料作物	4.3ha	27万円	トウモロコシ(半倒伏、先折れ)、スーダングラス(半倒伏)	
		小計	118.7ha	721万円		
		家 畜	0	0万円		
	計 <①>		721万円			
	園畜産施設	園芸関係施設	56カ所	447万円	ハウスの被覆資材の破損等	
		畜産関係施設	1カ所	16万円	堆肥舎のビニール破損	
		計 <②>	57カ所	463万円		
農地・農業用施設	農 地	調査中	調査中		◆土地改良課 ・農業基盤整備グループ 長尾 TEL832-3439 内線3833  但し、農業集落排水施設は、 ◆農村整備課 ・農村基盤グループ 松平 TEL832-3448 内線3880	
	農業用施設	た め 池	調査中	調査中		
	農 道	調査中	調査中			
	水 路	調査中	調査中			
	そ の 他	調査中	調査中			
	計 <③>	0カ所	0万円			
農業集落排水施設<④>	0カ所	0万円				
農業関係合計		1,184万円				
林業関係	林産物 <⑤>	調査中	調査中		◆環境森林部みどり整備課 ・森林土木グループ 渡部 TEL832-3445 内線2895	
	林地	調査中	調査中			
	林業施設	林 道	調査中	調査中		
	治 山	調査中	調査中			
	そ の 他	調査中	調査中			
	小計 <⑥>	0カ所	0万円			
林業関係合計		0万円				
水産関係	水産物 <⑦>	0	0万円		◆水産課 ・総務・栽培推進グループ 藤原 TEL832-3474 内線3951	
	水産施設	漁 港	調査中	調査中		
		公 共	そ の 他	0カ所		0万円
	小計	0カ所	0万円			
	水産関係施設(公共以外)	4カ所	調査中	漁協施設(屋根、シャッター等)の損壊		
	水産施設計<⑧>	4カ所	0万円			
水産関係合計		0万円				
農林水産業被害総合計		1,184万円				

農林水産物被害合計 118.7ha 721万円 ①+⑤+⑦  
 農林水産施設等被害合計 61カ所 463万円 ②+③+④+⑥+⑧  
 ※農林水産物被害、農林水産施設等被害については、調査継続中