

気象情報及び水防状況

(香川県水防本部 内線 4141、4142、4143
ダイヤル 087-832-3545)

平成 30 年 9 月 10 日 10 時 00 分現在

9 月 7 日からの前線による大雨について (第 37 報)

【前線に関する事項】

- 西日本に停滞している前線に向かって、暖かく湿った空気が流れ込んでいるため、四国地方は大気の状態が非常に不安定となっています。前線は、今後ゆっくり東へ進み、10 日夜には奄美地方から東日本太平洋側にのびる見込みです。

【警戒事項】

- 10 日昼前にかけて土砂災害に警戒し、河川の増水、落雷、突風にも注意してください。
- また、降り続く雨により地盤の緩んでいる所があります。
- <大雨>
10 日 06 時から 11 日 06 時までの 24 時間に多い所で 50 ミリの降水量が予想されています。
- 平成 30 年 7 月豪雨の被災箇所も含めて、大雨による土砂災害、低い土地の浸水、河川の増水や氾濫に厳重に警戒してください。
- 落雷、竜巻などの激しい突風に十分注意してください。
- 屋外での作業や不要な外出は控え、海岸や増水した河川・用水路など危険な場所には絶対に近づかないようお願いします。
- 五名ダム、前山ダム、長柄ダム、府中ダムについては、放流を継続しておりますので、ダム放流状況に注意してください。

1. 気象情報

※別紙のとおり

2. 県水防対応状況

7月5日 9時40分 県水防本部設置（継続）

3. 雨量状況

累計雨量：川奥（まんのう町川東）国管理 222 mm
明神（まんのう町川東）210 mm
柞野（まんのう町造田）国管理 207 mm

最大時間雨量：（8日19～20時）造田（まんのう町造田）27 mm
（8日19～20時）柞野（まんのう町造田）国管理 25 mm
（8日19～20時）野口（まんのう町塩入）25 mm

4. 河川水位状況

氾濫注意水位以上

与田川（風呂橋）東かがわ市水主

河川砂防課 担当 谷本 内線 4217
(ダイヤル 087-832-3538)

5. ダム管理情報

※別紙のとおり

放流中 五名ダム、前山ダム、長柄ダム、府中ダム

河川砂防課 担当 金本 内線 4218
(ダイヤル 087-832-3542)

6. 市町水防本部の設置解散状況

※別紙のとおり

危機管理課 担当 溝渕 内線 2493
(ダイヤル 087-832-3242)

7. 避難情報

※別紙のとおり

危機管理課 担当 溝渕 内線 2493
(ダイヤル 087-832-3242)

8. 通行規制情報

※別紙のとおり

道路課 担当 王尾 内線 4183
(ダイヤル 087-832-3533)

9. 交通機関運行状況

※別紙のとおり

交通政策課 担当 岡野 内線 2216
(ダイヤル 087-832-3130)

10. その他

現時点で被害報告なし

■注意報・警報発表状況

細分区域		種類	9/8 6:47	9/8 8:32	9/8 16:11	9/8 20:42	9/8 23:45	9/9 13:13	9/9 16:22	9/10 0:39	9/10 2:02	9/10 4:01
一次	二次											
高松地域	高松市	大雨	○	○	○	○	○	●	●	●	○	○
		洪水				○	○	○	○	○		解除
		高潮			○		解除					
		暴風・強風										
	直島町	大雨				○	○	○	○	○	○	○
		洪水										
		高潮			○	○	解除		○	解除		
		暴風・強風										
小豆	土庄町	大雨				○	○	●	●	●	○	○
		洪水										
		高潮										
		暴風・強風										
	小豆島町	大雨						○	○	○	○	○
		洪水										
		高潮										
		暴風・強風										
東讃	さぬき市	大雨				○	○	○	○	○	○	○
		洪水										
		高潮										
		暴風・強風										
	東かがわ市	大雨						○	○	○	○	○
		洪水						○	○	○	○	○
		高潮										
		暴風・強風										
三木町	大雨				○	○	●	●	○	○	○	
	洪水						○	○	○	○	解除	
	高潮											
	暴風・強風											
中讃	丸亀市	大雨		○	○	○	○	●	●	●	○	○
		洪水				○	○	○	○	○	○	解除
		高潮			○	○	解除	○	○	解除		
		暴風・強風										
	坂出市	大雨		○	○	○	○	●	●	●	○	○
		洪水						○	○	○	○	解除
		高潮										
		暴風・強風										
	善通寺市	大雨		○	○	○	○	●	●	●	○	○
		洪水				○	○	○	○	○	○	○
		高潮										
		暴風・強風										
	綾川町	大雨				○	○	●	●	●	○	○
		洪水				○	○	○	○	○	○	解除
		高潮										
		暴風・強風										
宇多津町	大雨				○	○	○	○	○	○	○	
	洪水				○	○	○	○	○	○	解除	
	高潮											
	暴風・強風											
まんのう町	大雨	○	○	○	●	●	●	●	●	●	●	
	洪水				○	○	○	○	○	○	○	
	高潮											
	暴風・強風											
琴平町	大雨		○	○	○	○	●	●	●	○	○	
	洪水											
	高潮											
	暴風・強風											
多度津町	大雨			○	○	○	○	●	●	●	○	○
	洪水				○	○	○	○	○	○	○	解除
	高潮			○	○	解除	○	○	解除			
	暴風・強風											
西讃	観音寺市	大雨		○	○	○	○	●	●	●	●	●
		洪水				○	○	○	○	○	○	○
		高潮										
		暴風・強風										
	三豊市	大雨	○	○	○	●	●	●	●	●	●	●
		洪水				○	○	○	○	○	○	○
		高潮							○	解除		
		暴風・強風										
注意報	大雨		3	8	9	13	13	5	5	6	14	14
	洪水					9	10	12	12	12	12	5
	高潮				4	4		2	4			
	強風											
	波浪											
警報	大雨					2	2	12	12	11	3	3
	洪水											
	高潮											
	暴風											
	波浪											

○ 注意報

● 警報

現在時刻

2018/09/10
10:03

観測時刻

2018/09/10
10:00

時刻シフト

<戻る 進む>

シフト幅 1時間

最新 指定

表示間隔

1時間

サブウィンドウ選択

グラフ 経過表

画面選択

雨量概況図

雨量一覧

雨量経過

雨量グラフ



表示内容	雨量(mm)	(5分,10分,30分,時間)	(累計)
観測局名	●	0	0
雨量(mm)	●	1 ~ 9	1 ~ 39
累計(mm)	●	10 ~ 19	40 ~ 79
	●	20 ~ 39	80 ~ 149
	●	40以上	150以上

現在時刻
2018/09/10
10:03

観測時刻
2018/09/10
10:00

時刻シフト

<戻る 進む>

シフト幅 1時間

最新 指定

表示間隔

1時間

サブウィンドウ選択

○ グラフ ○ 経過表

画面選択

水位概況図

水位一覧

水位経過

雨水グラフ



ダム別紙
平成30年9月8日～(平成30年9月7日からの前線による大雨)

ダム洪水調節速報

9月10日 10時時点

ダム名	水系名	河川名	調節方式 <small>(自然orゲート)</small>	所在地 <small>(市町名)</small>	計画高水 流量 m3/s	計画最大 放流量 m3/s	洪水量 m3/s	貯水位			有効貯水容量 (A) (千m3)	洪水調節容量 (B) (千m3)	警戒体制	洪水量到達	状況	ゲートからの 放流開始 上段:予定 下段:(実績)	洪水調節開始	異常洪水時防災 操作開始 <small>(ゲートレスは非常用 洪水吐放流)</small>	異常洪水時防災 操作終了	洪水調節終了
								現在の 貯水位 (m)	洪水貯留 準備水位 <small>(平常時最高 貯水位)</small> (m)	異常洪水時 防災操作 水位 (m)										
千足	馬宿川	千足川	自然	東かがわ市	140	25	20	126.06	125.0	—	1,690	1,150								
五名	湊川	湊川	ゲート	東かがわ市	150	90	80	138.60	139.6	144.9	536	351	8日21:40		利水容量内貯留中	8日22:30 (8日22:30)				
大内	与田川	様松川	ゲート	東かがわ市	48	19	8	58.98	60.0	62.5	904	330								
大川	津田川	津田川	ゲート	さぬき市	60	25	7	115.76	115.8	120.6	640	350								
門入	津田川	梅檀川	自然	さぬき市	60	20	10	99.89	99.6	—	2,780	760								
前山	鴨部川	鴨部川	ゲート	さぬき市	128	42	10	131.19	131.3	141.1	1,830	1,350	9日12:30		利水容量内貯留中	9日13:30 (9日13:30)				
内場	香東川	内場川	ゲート	高松市	420	140	90	254.48	254.4	259.1	7,975	2,500	9日14:10 10日2:10解除			9日20:30 (9日20:30) 10日2:10終了				
内海	別当川	別当川	自然	小豆島町	130	85	20	70.52	(70.0)	—	915	580								
殿川	伝法川	殿川	ゲート	小豆島町	113	53	18	159.27	159.1	163.7	620	300	9日9:30 10日2:10解除			9日17:00 (9日17:00) 10日2:20終了				
粟地	安田大川	安田大川	自然	小豆島町	65	24	20	63.46	62.9	—	700	380								
吉田	吉田川	吉田川	自然	小豆島町	140	76	32	110.26	(109.5)	—	2,100	810								
長柄	綾川	綾川	ゲート	綾川町	470	260	22	118.49	118.2	123.3	4,110	1,940	8日17:00 10日9:00解除	8日20:20 9日0:30低下 9日12:00 9日15:20低下		8日19:00 (8日19:00)	8日20:20 9日12:00			9日0:30 9日15:20
田万	綾川	田万川	自然	綾川町	95	30	18	174.99	(174.1)	—	1,450	1,050								
五郷	柞田川	前田川	ゲート	観音寺市	180	76	18	183.16	182.6	190.5	2,250	1,300	8日21:30 10日6:40解除							
粟井	柞田川	粟井川	自然	観音寺市	41	21	8	210.63	(210.0)	—	540	290								
府中	綾川	綾川	-	坂出市	1,250	1,250	150	31.08	(32.0)	—	8,000	—	8日15:00		貯水位維持放流中	8日17:00 (8日17:00)				

注)下線部は、前回からの変更箇所を示す。

一般被害集計表

様式13

平成30年9月10日 10時00分 現在

1 主な被害状況等

	水防本部		災害対策本部		人的被害(人)			住家被害(棟)					非住家被害(棟)		
	設置	解散	設置	解散	死者	行方不明	負傷者		全壊	半壊	一部破損	床上浸水	床下浸水	公共建物	その他
							重傷	軽傷							
高松市	7月5日20:54														
丸亀市	9月9日13:13	9月10日 2:02													
坂出市	9月9日13:13	9月10日 2:30													
善通寺市	9月9日13:14	9月10日 2:02													
観音寺市	9月9日13:13														
さぬき市															
東かがわ市															
三豊市	9月8日20:42														
土庄町	7月5日20:54														
小豆島町															
三木町	9月9日13:13	9月10日 0:39													
直島町															
宇多津町															
綾川町	9月9日13:13	9月10日 2:02													
琴平町	9月9日13:13	9月10日 2:02													
多度津町	9月9日13:13	9月10日 2:02													
まんのう町	9月8日20:42														
計	12														

2 特記事項

【避難情報】

- ・別添「平成30年9月7日からの前線による大雨に伴う避難情報」のとおり
- ・別添以外の避難情報

避難勧告:高松市(屋島西町浜北自治会の西側地区 7月8日14:45~ 17世帯34人)
 避難指示:高松市(屋島西町浜北自治会のうち崩落箇所 7月7日14:45~ 2世帯6人)
 避難指示:琴平町(琴平町1241-9から1241-13 7月6日12:14~ 7世帯17人)

※被害や避難情報は、10時までに県へ報告があり確認できた情報を記載しています。特に避難勧告等の住民発令は、防災行政無線等での住民への周知を最優先させるため、市町から県への報告が遅れる場合もありますので、御理解ください。

平成30年9月7日からの前線による大雨に伴う避難情報

平成30年9月10日10時00分 現在

<避難所の状況>

市町名	開設中の避難所数(※)	避難世帯人数集計		備考
		避難世帯数	避難人数	
高松市	0	0	0	
丸亀市	0	0	0	
坂出市	0	0	0	
善通寺市	0	0	0	
観音寺市	0	0	0	
さぬき市	0	0	0	
東かがわ市	0	0	0	
三豊市	13	9	10	避難準備・高齢者等避難開始発令中(別記区域)
土庄町	1	0	0	避難指示(緊急)発令中(別記区域)
小豆島町	0	0	0	
三木町	0	0	0	
直島町	0	0	0	
宇多津町	0	0	0	
綾川町	0	0	0	
琴平町	1	0	0	
多度津町	0	0	0	
まんのう町	4	0	0	避難準備・高齢者等避難開始発令中(別記区域)
計		9	10	

※ 開設中の避難所情報は、『かがわ防災Webポータル』(<http://www.bousai-kagawa.jp/>)で公表し、随時、最新情報に更新されています。

平成30年9月7日からの前線による大雨に伴う避難情報
 <避難勧告等>

平成30年9月10日10時00分 現在

市町名	地区名	避難指示(緊急)				避難勧告				避難準備・高齢者等避難開始			
		発令日時	解除日時	対象世帯数	対象人数	発令日時	解除日時	対象世帯数	対象人数	発令日時	解除日時	対象世帯数	対象人数
坂出市	王越町						9/10 02:02	398	856				
	金山ニュータウンおよびそのふもと						9/10 02:02	56	113				
	小計			0	0			454	969			0	0
普通寺市	大麻町宮北地区・大麻団地						9/10 02:02	66	198				
	小計			0	0			66	198			0	0
三豊市	高瀬町麻、二ノ宮地区									9/9 18:30		1,921	4,810
	山本町河内、神田地区									9/9 18:30		804	2,173
	財田町全域									9/9 18:30		1,457	3,914
	詫間町荘内地区と島									9/9 18:30		1,347	2,683
	豊中町桑山、比地大、笠田、上高野地区									9/9 18:30		3,290	8,885
	三野町大見、吉津地区									9/9 18:30		2,205	6,041
	仁尾町曾保、家の浦地区									9/9 18:30		922	2,451
	小計			0	0			0	0			11,946	30,957
土庄町	土庄町全域(大谷地区の一部を除く)										9/10 02:02	6,752	14,028
	大谷地区(大谷自治会1組)	7/7 09:30		10	28								
	小計			10	28			0	0			6,752	14,028
三木町	朝倉										9/10 00:39	146	320
	鹿庭										9/10 00:39	350	765
	小蓑										9/10 00:39	79	138
	奥山										9/10 00:39	124	243
	池戸(風呂谷、深谷)										9/10 00:39	41	88
	井上(中谷、小谷、小原、立石、戸敷)										9/10 00:39	142	309
	小計			0	0			0	0			882	1,863
まんのう町	まんのう町琴南地区(西谷)									9/9 10:47		132	224
	まんのう町塩入地区									9/9 11:35		57	127
	小計			0	0			0	0			189	351
計				10	28			520	1,167			19,769	47,199

異常気象等による通行規制区間

様式8

- 四国地方整備局 地域道路課
- 香川県警 交通管制センター
- 香川河川国道事務所 道路管理第一課
- 四国ブロック道路情報管理センター
- 日本道路交通情報センター(高松センター)

- 徳島県 道路整備課
- 愛媛県 道路維持課
- 西日本高速(株) 四国支社
- 日本道路交通情報センター(西日本高速高松) 宛

・香川県土木部道路課
 ・(公財)日本道路交通情報センター
 香川県土木部駐在

087-832-3532
 087-862-3301

平成30年9月10日 10時00分 現在

土 木	区 分	番 号	規制区間		規 制 区 間			規 制 状 況							被害状況(有無)		備 考			
			内 外	番 号	路 線 名	起点側地先名	区間延長 (km)	規制原因	内容 (切替前) (現在)	上下 別	迂回路(有無)		開 始		解 除			時 間	人 身	物 損
											孤立集落	月 日	時 刻	月 日	時 刻					
高松	継続	1		36	高松牟礼線	高松市庵治町5499-1 高松市庵治町5501-1	0.14	路肩崩壊 のおそれ	片側交互通行	上り	無		7月7日	11:30			無	無	7月5日~7日豪雨から継続の規制	
高松	継続	2		36	高松牟礼線	高松市庵治町鎌野 高松市庵治町鎌野	0.03	崩土	片側交互通行	上下	無		7月8日	13:30			無	無	7月5日~7日豪雨から継続の規制	
高松	継続	3		36	高松牟礼線	高松市庵治町篠尾 高松市庵治町篠尾	0.09	崩土	片側交互通行	上下	無		7月8日	13:30			無	無	7月5日~7日豪雨から継続の規制	
高松	継続	4		106	穴吹塩江線	高松市安原上東中筋 2065-1地先 高松市安原上東中筋 1646-1地先	0.3	落石	幅員減少	上下	有		7月10日	17:30			無	無	7月5日~7日豪雨から継続の規制	
中讃	継続	5		16	高松王越坂 出線	坂出市王越町乃生 坂出市大屋富町	3.2	崩土	全面通行止 幅員減少 事前通行止 幅員減少	上下	有		7月6日	1:00	7月11日	13:00	3:05	無	無	7月5日~7日豪雨から継続の規制
中讃	継続	6		16	高松王越坂 出線	坂出市王越町木沢 坂出市王越町木沢	1.1	路肩崩壊	片側交互通行 全面通行止	上下	有		7月7日	7:25	7月11日	13:00		無	無	7月5日~7日豪雨から継続の規制
中讃	継続	7		186	大屋富築港 宇多津線	坂出市坂出町 坂出市坂出町	0.45	崩土	車線減少 車線減少	上下	有		7月8日	21:00	7月13日	17:00		無	無	7月5日~7日豪雨から継続の規制
中讃	継続	8		188	城山鴨川線	坂出市府中町6173地先	0.05	路肩崩壊	全面通行止	上下	有		7月7日	14:00			無	無	7月5日~7日豪雨から継続の規制	

異常気象等による通行規制区間

様式8

- 四国地方整備局 地域道路課
- 香川県警 交通管制センター
- 香川河川国道事務所 道路管理第一課
- 四国ブロック道路情報管理センター
- 日本道路交通情報センター(高松センター)

- 徳島県 道路整備課
- 愛媛県 道路維持課
- 西日本高速(株) 四国支社
- 日本道路交通情報センター(西日本高速高松) 宛

・香川県土木部道路課
 ・(公財)日本道路交通情報センター
 香川県土木部駐在

087-832-3532
 087-862-3301

平成30年9月10日 10時00分 現在

土 木	区 分	番 号	規制区間		路線 番号	規 制 区 間			規 制 状 況						時 間	被害状況(有無)		備 考			
			内 外	番 号		路 線 名	起点側地先名	区間延長 (km)	規制原因	内 容 (切 替 前) (現 在)	上 下 別	迂回路(有無)		開 始		解 除			人 身	物 損	
												孤立集落	月 日	時 刻		月 日	時 刻				
中	讃	9			258	広島循環線	丸亀市広島町市井	0.1	崩土	全面通行止	上下	無			7月6日	5:50	7月13日	13:00	無	無	7月5日~7日豪雨から継続の規制
							丸亀市広島町茂浦			幅員減少					7月13日	13:00					
中	讃	10			258	広島循環線	丸亀市広島町市井	0.2	崩土	全面通行止	上下	無			7月6日	9:40	7月13日	13:00	無	無	7月5日~7日豪雨から継続の規制
							丸亀市広島町茂浦			幅員減少					7月13日	13:00					
中	讃	11			258	広島循環線	丸亀市広島町青木	1	路肩崩壊	車線規制	上下	有			7月6日	15:00	7月13日	13:00	無	無	7月5日~7日豪雨から継続の規制
							丸亀市広島町市井			全面通行止					7月13日	13:00					
西	讃	12			9	大野原川之江線	観音寺市大野原町田野々131地先	0.05	路肩崩壊	片側交互通行	上り	無			7月7日	6:35			無	無	7月5日~7日豪雨から継続の規制
							観音寺市大野原町田野々131地先														
西	讃	13			21	丸亀詫間豊浜線	三豊市詫間町松崎	0.5	崩土及び倒木	全面通行止	上下	無			7月7日	11:00	7月20日	14:30	無	無	7月5日~7日豪雨から継続の規制
							三豊市詫間町水出			片側交互通行					7月20日	14:30					
西	讃	14			218	財田上高瀬線	三豊市山本町神田2841地先	0.01	法面崩壊	片側交互通行	上り	無			7月7日	7:30			無	無	7月5日~7日豪雨から継続の規制
							三豊市山本町神田2841地先														
西	讃	15			219	神田高瀬線	三豊市高瀬町上麻150-5地先	0.1	法面崩壊	片側交互通行	上り	無			7月7日	7:00			無	無	7月5日~7日豪雨から継続の規制
							三豊市高瀬町上麻150-5地先														
西	讃	16			232	紫雲出山線	三豊市詫間町大浜	0.05	路肩崩壊	全面通行止	上下	有			7月6日	5:00	7月8日	14:00	無	無	7月5日~7日豪雨から継続の規制
							三豊市詫間町大浜			片側交互通行					7月8日	14:00					
西	讃	17			232	紫雲出山線	三豊市詫間町大浜	0.03	法面崩壊	全面通行止	上下	無			7月7日	7:25	7月8日	17:00	無	無	7月5日~7日豪雨から継続の規制
							三豊市詫間町生里			片側交互通行					7月8日	17:00					
西	讃	18			261	京浜下新田線	三豊市詫間町粟島480-1地先	0.02	道路陥没	全面通行止	上下	無			7月6日	8:30	7月17日	10:00	無	無	7月5日~7日豪雨から継続の規制
							三豊市詫間町粟島480-1地先			幅員減少					7月17日	10:00					

異常気象等による通行規制区間

様式8

- 四国地方整備局 地域道路課
- 香川県警 交通管制センター
- 香川河川国道事務所 道路管理第一課
- 四国ブロック道路情報管理センター
- 日本道路交通情報センター(高松センター)

- 徳島県 道路整備課
- 愛媛県 道路維持課
- 西日本高速(株) 四国支社
- 日本道路交通情報センター(西日本高速高松) 宛

・香川県土木部道路課
 ・(公財)日本道路交通情報センター
 香川県土木部駐在

087-832-3532
 087-862-3301

平成30年9月10日 10時00分 現在

土 木	区 分	番 号	規制区間		路線 番号	規 制 区 間			規制原因	規 制 状 況						時 間	被害状況(有無)		備 考		
			内 外	番 号		路 線 名	起 点 側 地 先 名	区 間 延 長 (km)		内 容 (切 替 前)	上 下 別	迂 回 路 (有 無)		開 始			解 除			人 身	物 損
							終 点 側 地 先 名					孤 立 集 落	月 日	時 刻	月 日		時 刻				
西 讃	継 続	19			261	京浜下新田線	三豊市詫間町粟島水尻	0.03	道路陥没	幅員減少	上り	有					無	無	7月5日~7日豪雨から継続の規制		
					三豊市詫間町粟島水尻															7月6日	18:00
小 豆	継 続	20			253	屋形崎小江 湊崎線	小豆郡土庄町小江	0.1	道路陥没	全面通行止	上下	有					無	無	7月5日~7日豪雨から継続の規制		
					小豆郡土庄町小江															7月10日	19:00
長 尾	継 続	21			264	田面富田西線	さぬき市大川町田面	1.2	路肩崩壊	全面通行止	上下	有					無	無	9月4日台風21号から継続の規制		
					さぬき市大川町南川															9月4日	16:20
西 讃	解 除	22	内	18	8	観音寺佐野線	観音寺市大野原町海老濟	3.5	事前規制	全面通行止	上下	有					12:09	無	無	時間雨量	
						観音寺市大野原町海老濟(県境)	解除														9月7日
中 讃	継 続	23			270	丸亀琴平観音寺自転車道線	丸亀市川西町北1667	0.5	路面冠水の恐れ	全面通行止	上下	無					無	無	土器川河川敷内道路		
						丸亀市川西町北1813	全面通行止													9月8日	23:30
高 松	継 続	24			269	塩江香川高松自転車道線	高松市勅使町	4.5	路面冠水の恐れ	全面通行止	上下	無					無	無	香東川河川敷内道路		
						高松市郷東町	全面通行止													9月9日	12:45
西 讃	継 続	25	内	18	8	観音寺佐野線	観音寺市大野原町海老濟	3.5	事前規制	全面通行止	上下	有					無	無	連続雨量		
						観音寺市大野原町海老濟(県境)	全面通行止													9月9日	15:00
中 讃	継 続	26	内	16	4	丸亀三好線	仲多度郡まんのう町塩入	7.1	事前規制	全面通行止	上下	有					無	無	連続雨量		
						仲多度郡まんのう町七箇(県境)	全面通行止													9月9日	18:00
高 松	継 続	27	内	13	7	美馬塩江線	高松市塩江町上西甲(県境)	9.7	事前規制	全面通行止	上下	有					無	無	連続雨量		
						高松市塩江町安原上東	全面通行止													9月9日	22:45
高 松	継 続	28	内	35	106	穴吹塩江線	高松市塩江町安原上東	11.5	事前規制	全面通行止	上下	無					無	無	連続雨量		
						高松市塩江町安原上東	全面通行止													9月9日	22:45

直轄国道における通行規制等情報 (第5報)

平成30年9月10日 9時5分 現在

(公財)日本道路交通情報センター 四国地方整備局駐在
TEL/FAX 087(851)8115

区分	路線名	場所・区間	規制	理由	開始日時	解除日時	備考
解除	国道32号	高知県長岡郡大豊町小川 高知県長岡郡大豊町角茂谷	通行止 (6.2km)	事前通行規制	9/8 23:00	9/10 9:00	迂回路指定なし

四国の高速度道路情報

平成30年9月10日(月)7時00分 現在



■対面通行継続のお知らせ ■通行止め解除のお知らせ

高松道路管制センター

～ 通行止めのお知らせ～

- 高松自動車道
鳴門JCT～志度IC 上下線
9月10日(月)夜～15日(土)朝
各日 20:00 ～ 翌6:00
- 今治小松自動車道
今治湯ノ浦IC～いよ小松IC
9月10日(月)～15日(土)朝
各日 20:00 ～ 翌6:00

集約工事のため、夜間通行止めを行います。
大変ご迷惑をおかけしますが、お客様のご理解とご協力をお願いいたします。

■対面通行継続のお知らせ

路線 高知道 方向 上下線

区間 新宮 ⇄ 大豊

内容 災害復旧工事

時刻

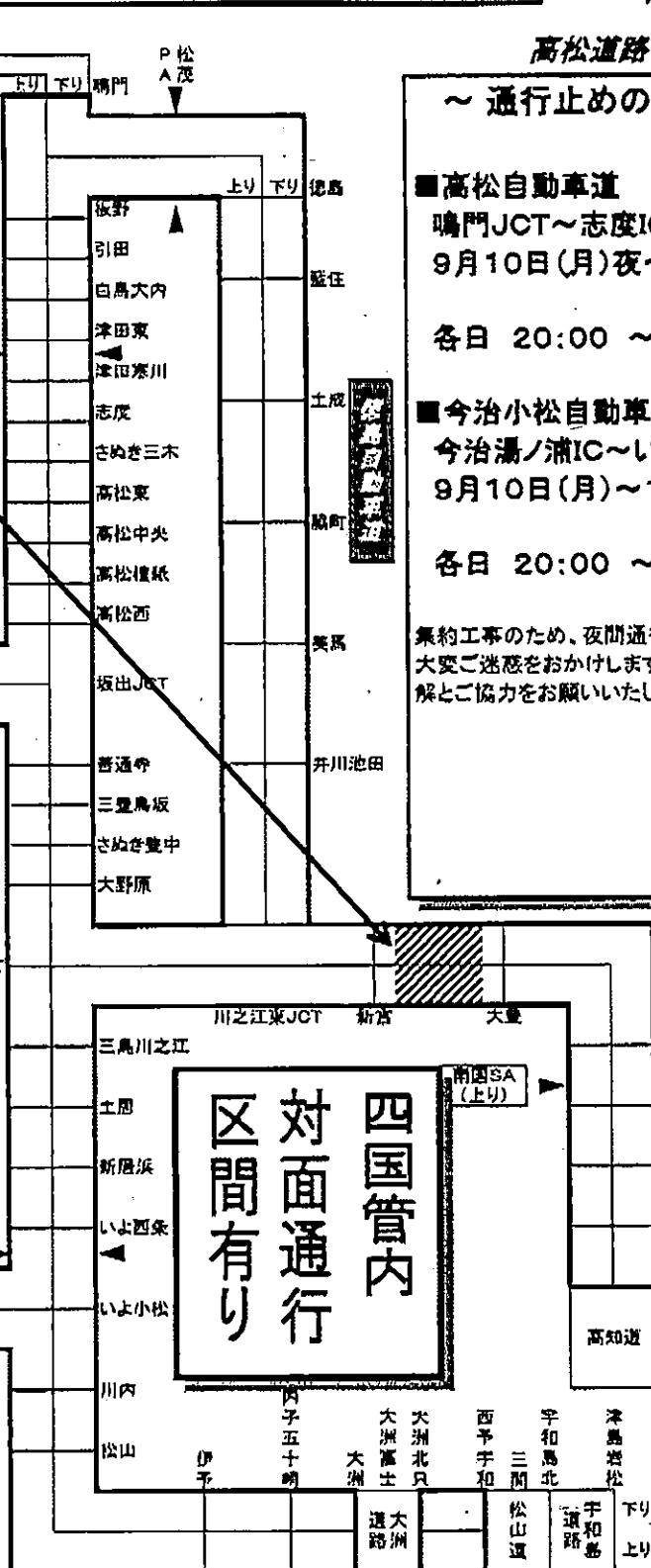


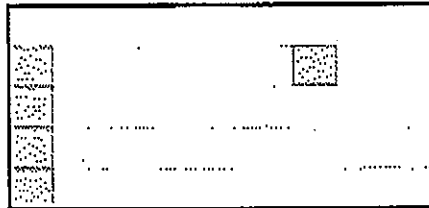
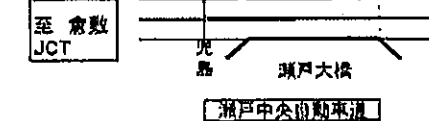
■通行止め解除のお知らせ

路線 高知道 方向 上下線

区間 川之江東JCT ⇄ 大豊

内容 雨

時刻 7:00 通行止解除



四国管内
対面通行
区間有り

松山自動車道

凡例

- 通行止め箇所
 - 冬用タイヤ規制箇所
 - 渋滞箇所
 - 解除箇所
 - ガソリンスタンド
 - SAガソリンスタンド営業時間
- | | |
|-----------|--------|
| 豊浜SA | 24H |
| 石鷺山SA | 7時～22時 |
| 宮野川SA | 7時～22時 |
| 津田の松原SA | 7時～20時 |
| ※閉園SA(上り) | 7時～19時 |

※走行中に状況が変化する場合があるので、道路情報や標取等にご注意ください。道路情報は携帯サイトにおいても確認できます。

「ハイウェイ交通情報(アイハイウェイ)」にアクセス。

<http://ihighway.jp>



交通機関運行状況

平成30年9月10日10:00

番号	新規・継続・ 変更・解消	施設・交通機関	運行状況	運休等の内容	詳細	備考(運行事業者のホームページ等)
1	変更	JR四国	一部運休	<p>JR四国管内では大雨の影響により、以下の区間で列車の運転を見合わせています。 (9時40分現在)</p> <p>注意事項 ・運転見合わせは、大雨や点検の状況により変更する場合がありますのでご注意ください。 ・記載の列車・区間以外でも、一部の列車に遅れや運休が発生する場合があります。</p> <p>【瀬戸大橋線・土讃線】 《特急列車》 ・岡山駅・高松駅～高知駅間 始発から運転を見合わせていましたが、下記の列車から順次運転を再開しました。 (上り)高知駅 8時01分発 特急南風6号 岡山駅行き (下り)高松駅 8時25分発 特急しまんと5号 高知駅行き</p> <p>●以下の特急列車は運休となります。 岡山駅 8時52分発 特急南風3号 中村駅行き 岡山駅～高知駅間部分運休</p> <p>《普通列車》 ※琴平駅～土佐山田駅間 始発から運転を見合わせていましたが、8時頃に運転再開しました。 ※高知駅～窪川駅間 始発から運転を見合わせていましたが、6時頃に運転再開しました。</p>	別紙	http://www.jr-shikoku.co.jp/info/

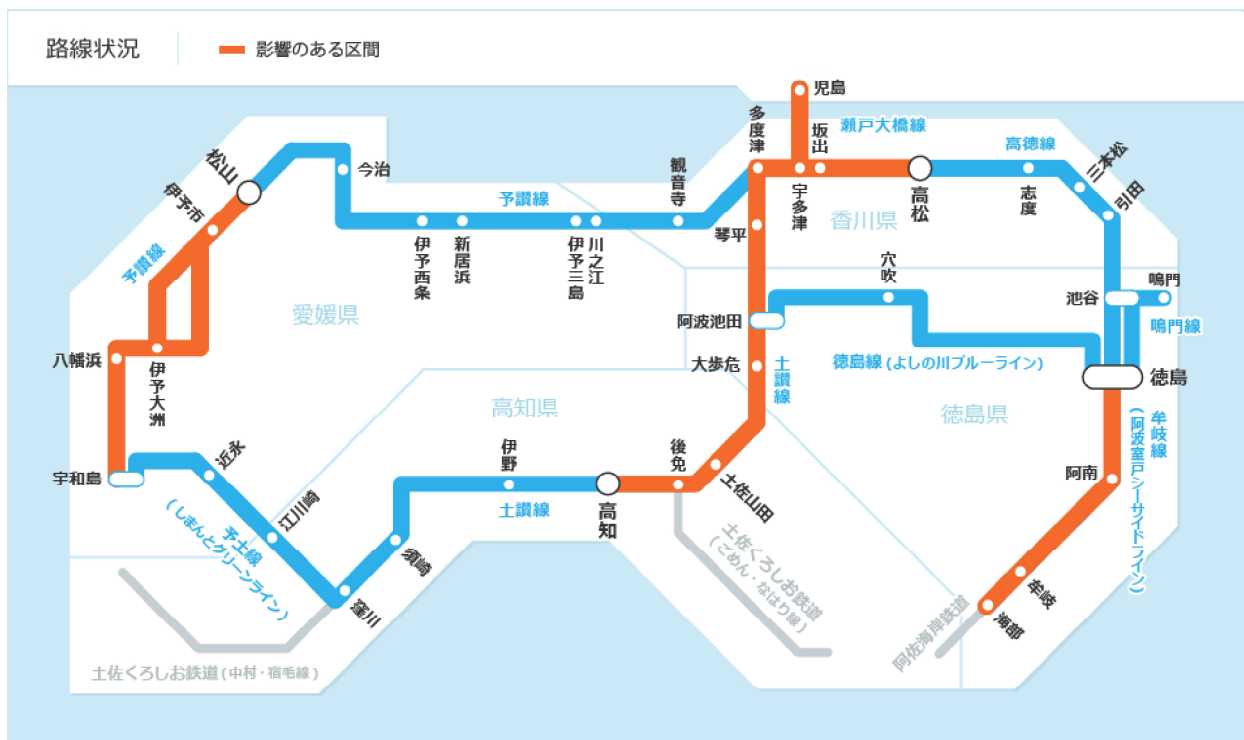
列車運行情報

ご利用上のご注意

- ・ JR四国管内の列車に事故や災害などにより、概ね30分以上の遅れおよび運休が発生または見込まれる場合に列車の運行情報をお知らせします。
- ・ 本サービスの情報は実際の列車運転状況と異なる場合がございます。あくまで目安としてご利用ください。
 詳しい遅れ情報は最寄り駅にお問い合わせください。 [駅のご案内](#)
- ・ 本サービスの情報に基づきお客様の判断により発生した損害に対し、いかなる責任も負わないものとします。
- ・ 携帯電話でも情報提供を行っております。 <http://www.jr-shikoku.co.jp/info/m/>
- ・ 画面は自動的に更新されませんので、更新するときは [最新の情報へ更新](#) をクリックしてください。

遅れまたは運転を見合わせている区間があります。

[詳細](#)



[最新の情報へ更新](#)

大雨に伴う、9月10日（月）の運転について

2018/09/10 09:45更新

JR四国管内では大雨の影響により、以下の区間で列車の運転を見合わせています。
 （9時40分現在）

注意事項

- ・ 運転見合わせは、大雨や点検の状況により変更する場合がありますのでご注意ください。
- ・ 記載の列車・区間以外でも、一部の列車に遅れや運休が発生する場合があります。

【瀬戸大橋線・土讃線】

《特急列車》

※岡山駅～高松駅～高知駅間 始発から運転を見合わせていましたが、下記の列車から順次運転を再開しました。
 (上り) 高知駅 8時01分発 特急南風6号 岡山駅行き
 (下り) 高松駅 8時25分発 特急しまんと5号 高知駅行き

●以下の特急列車は運休となります。

岡山駅 8時52分発 特急南風3号 中村駅行き 岡山駅～高知駅間部分運休

《普通列車》

※琴平駅～土佐山田駅間 始発から運転を見合わせていましたが、8時頃に運転再開しました。
 ※高知駅～窪川駅間 始発から運転を見合わせていましたが、6時頃に運転再開しました。

【牟岐線】

《特急・普通列車》

・阿南駅～牟岐駅間 6時20分頃から運転見合わせ

【予土線】

《普通列車》

※江川崎駅～窪川駅間 始発から運転を見合わせていましたが、9時40分頃に運転再開しました。

「平成30年7月豪雨」に伴う、8月10日(金)以降の運転について

2018/09/07 15:41更新

「平成30年7月豪雨」により、以下の線区において列車の運転見合わせやバス輸送を行います。状況が変わり次第、列車運行情報でお知らせいたします。なお、詳しい運行については、トップページ《臨時列車のお知らせ》をご確認ください。

【予讃線】

《特急列車》 「宇和海」

・八幡浜駅～宇和島駅間は、終日、全特急列車の運転を見合わせます。
 ・松山駅～八幡浜駅間は、「宇和海33号」のみ運転を見合わせます。
 (松山駅～八幡浜駅間は、その他の特急列車は運転します。)

《普通列車》

・八幡浜駅～卯之町駅間は、一部の列車に運転見合わせや時刻変更が発生します。
 ・卯之町駅～宇和島駅間は、終日、全普通列車の運転を見合わせます。
 (北宇和島駅～宇和島駅間は、予土線列車のみ運転します。)
 ※詳しい運行については、トップページ《臨時列車などのお知らせ》に掲載しています。

【バス輸送】

・八幡浜駅⇄宇和島駅間はバス輸送を行います。途中、卯之町駅のみ停車します。
 ・8月20日(月)から卯之町駅～宇和島駅間の各駅に停車するバス輸送を行います。
 ※詳しい運行については、トップページ《臨時列車などのお知らせ》に掲載しています。

<<ご注意>>

・線路の点検状況等により、他の列車・区間でも運転見合わせや遅れが発生する場合がございます。

◆運転見合わせ区間の再開予定について◆

予讃線 卯之町駅～宇和島駅間は、平成30年9月13日(木)の再開を予定しています。
 なお、バス輸送は列車の運転再開をもって終了いたします。

豪雨災害に伴う運転見合わせ区間の再開予定について(8月27日現在)

2018/08/27 12:17更新

JR四国管内では、台風7号及び梅雨前線により6月28日から降り続いた大雨の影響のため、各地で被災が確認されております。点検を実施した結果、現在の運転見合わせ区間の再開予定についてご報告いたします。
 なお、運転再開見込みの期間は、現時点での調査結果に基づき、復旧工事が順調に進捗した場合の期間を示しており、今後の調査結果や工事の施工状況により、変更となる場合がございます。

※運転再開予定(8月27日現在)

【予讃線】

・卯之町駅～宇和島駅間 平成30年9月13日(木)に再開予定

お知らせ

2018/09/10 08:29更新

大雨の影響により、次の列車はアンパンマン列車で運転をいたしません。大変ご迷惑をおかけいたしますがご了承ください。

9月10日（月）
【土讃線】
南風2号 高知～岡山
南風3号 岡山～高知



お知らせ

2018/09/04 05:01更新

【アンパンマン列車の運転について】

西日本を中心とした大雨の影響で、現在も四国内の一部の路線で運転を見合わせております。
このため当面の間、予讃線宇和海アンパンマン列車は通常とは異なるタイヤで運転いたします。

（8月11日～9月12日の間）

○予讃線宇和海アンパンマン列車で運転（松山～八幡浜間）

【上り】 宇和海 6号(8:13)、2 4号(17:42)、2 8号(19:38)、3 2号(21:51) <時刻は八幡浜発>

【下り】 宇和海 3号(6:48)、2 1号(16:32)、2 5号(18:42)、2 9号(20:42) <時刻は松山発>

線路復旧までの間、お客様には大変ご迷惑をおかけいたしますが、何卒ご了承ください。



ご利用上のご注意

- ・ JR四国管内の列車に事故や災害などにより、概ね30分以上の遅れおよび運休が発生または見込まれる場合に列車の運行情報をお知らせします。
- ・ 本サービスの情報は実際の列車運転状況と異なる場合がございます。あくまで目安としてご利用ください。

詳しい遅れ情報は最寄り駅にお問い合わせください。

 [駅のご案内](#)

- ・ 本サービスの情報に基づきお客様の判断により発生した損害に対し、いかなる責任も負わないものとします。
- ・ 携帯電話でも情報提供を行っております。<http://www.jr-shikoku.co.jp/info/m/>
- ・ 画面は自動的に更新されませんので、更新するときは  [最新の情報へ更新](#) をクリックしてください。



[ページトップへ](#)

関連リンク

もっと楽しく 四国の交通と観光

四国運輸局

四国と本州・九州を結ぶ交通機関の運行状況は
[四国運輸局-本日の運行状況] から

| [よくあるご質問（お問い合わせ）](#) | [リンク集](#) | [お身体の不自由なお客様へ](#) | [個人情報の取扱いに関する基本方針](#) | [サイトマップ](#) |

Copyright © Shikoku Railway Company All Rights Reserved.