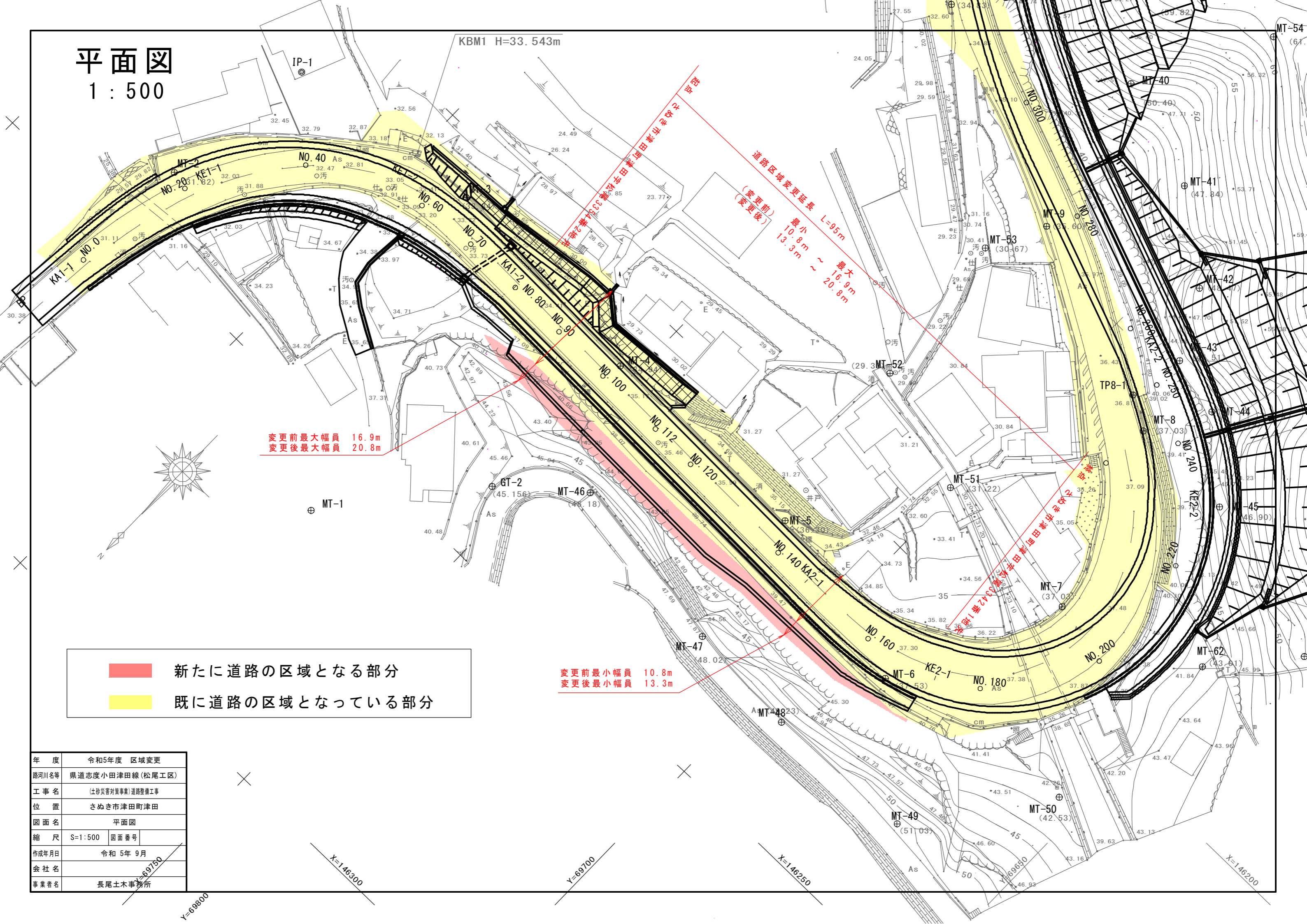


平面図

1 : 500



KBM1 H=33.543m



道路区域変更延長 L=95m
 (変更前) 最小 10.8m ~ 最大 16.9m
 (変更後) 13.3m ~ 20.8m

変更前最大幅員 16.9m
 変更後最大幅員 20.8m

変更前最小幅員 10.8m
 変更後最小幅員 13.3m

	新たに道路の区域となる部分
	既に道路の区域となっている部分

年度	令和5年度	区域変更
路河川名等	県道志度小田津田線(松尾工区)	
工事名	(土砂災害対策事業)道路整備工事	
位置	さぬき市津田町津田	
図面名	平面図	
縮尺	S=1:500	図面番号
作成年月日	令和5年9月	
会社名		
事業者名	長尾土木事務所	

Y=69800

X=146300

Y=69700

X=146250

X=146200