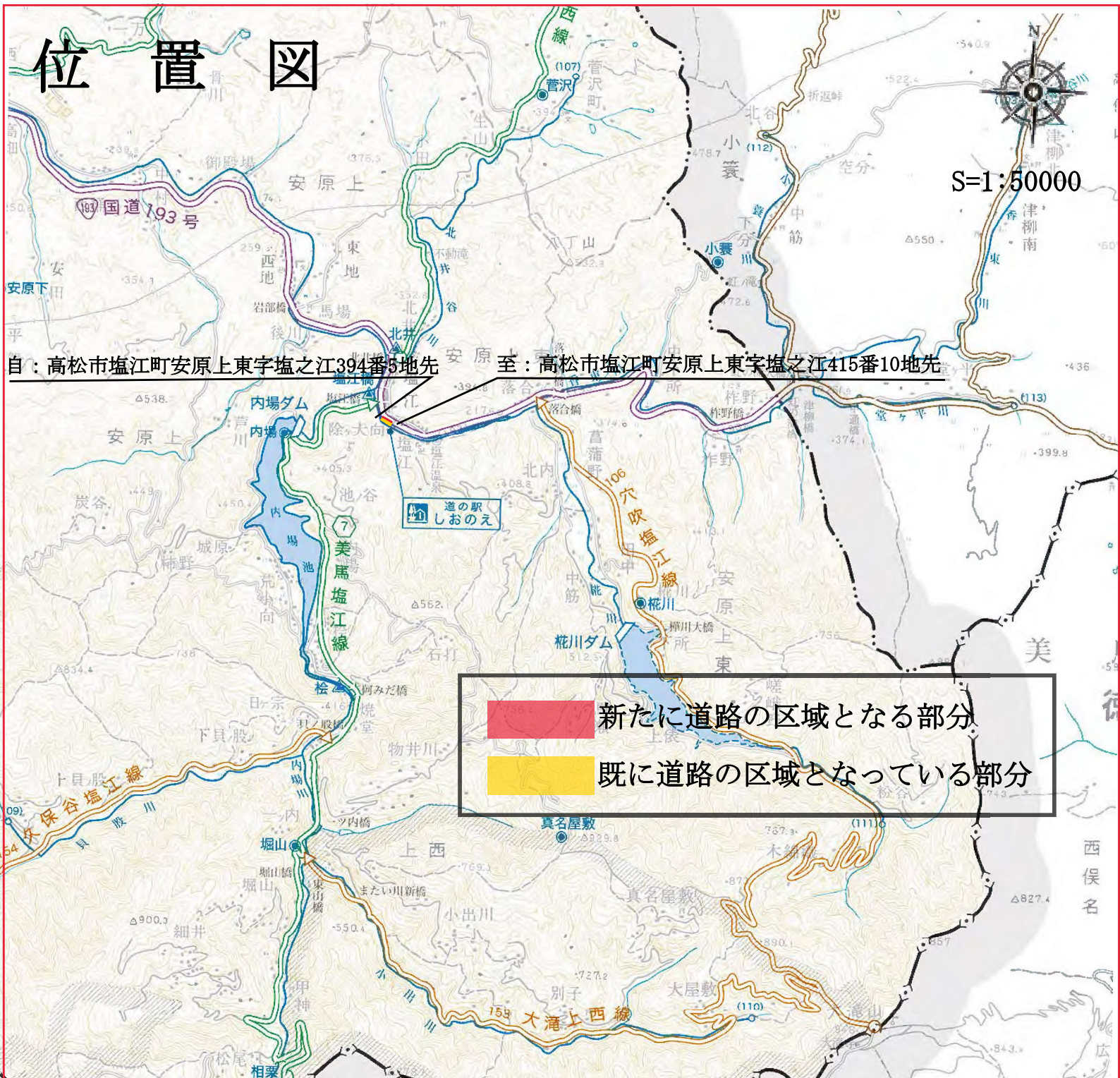




位置図



自：高松市塩江町安原上東字塩之江394番5地先

至：高松市塩江町安原上東字塩之江415番10地先

 新たに道路の区域となる部分

 既に道路の区域となっている部分

この地図は、測量法第29条に基づき承認「R3Sif2」を得て、国土地理院発行の5万分の1地形図を複製したものを、一部転載したものである。本製品を複製する場合には、国土地理院の長の承認を得なければならない。