

■ 事後評価（社会資本総合整備計画）

安全・安心なみちづくり（防災・安全）



計画の名称	1 安全・安心なまちづくり（防災・安全）		
計画の期間	平成29年度 ～ 令和3年度（5年間）	交付対象	香川県、高松市、丸亀市、観音寺市、さぬき市、東かがわ市、三豊市、土庄町、小豆島町、三木町、宇多津町、綾川町、まんのう町
計画の目標	・歩行者・自転車・自動車等が安心して歩行・走行できる道づくりを行うとともに、道路利用者である県民の交通安全意識を高め、安全、安心なまちづくりを進める。		

1. 事業効果の発現状況 : 一定の効果があった

事業の実施により、道路を安全に通行できる台数が435千台増加し、利用者が道路を安全に通行できるようになった。

計画の成果目標（定量的指標）

各事業箇所において、歩道等を整備することにより道路を安全に通行できるようになる台数（安全通行確保台数）の増加

定量的指標の定義及び算定式

安全通行確保率  
 $\Sigma$ （各事業箇所の安全通行確保台数） /  $\Sigma$ （各事業箇所の通行台数）

定量的指標の現況値及び目標値

当初現況値 (H29当初)	中間目標値 (R01末)	最終目標値 (R3末)	達成率
0 %	28 %	68 %	66%
		45 %	

全体事業費	合計 (A+B+C)	23,379百万円	A	23,379百万円	B	百万円	C	百万円	効果促進事業費の割合 C / (A+B+C)	0%	進捗率 (事業費ベース)	39%
実施事業費	合計 (A+B+C)	9,131百万円	A	9,131百万円	B	百万円	C	百万円	効果促進事業費の割合 C / (A+B+C)	0%		

交付対象事業																	
A 道路事業																	
番号	事業種別	地域種別	交付対象	直接間接	事業者	要素となる事業名(事業箇所)	事業内容・規模等	市町名	事業実施期間(年度)					全体事業費 (百万円)	実施事業費 (百万円)	進捗率	備考
									H29	H30	R元	R2	R3				
A01-001	道路	一般	香川県	直接	香川県	(国) 377号・弘川工区	現道拡幅 3.01km	さぬき市、東かがわ市						400	364	91%	事業費見直し、完了
A01-002	道路	一般	香川県	直接	香川県	(国) 377号・多和工区	現道拡幅 0.40km	さぬき市						117	147	126%	事業費見直し、完了
A01-003	道路	離島	香川県	直接	香川県	(国) 436号・外明神工区	現道拡幅 0.85km	小豆島町						367	3	1%	予算が確保できなかった
A01-004	道路	離島	香川県	直接	香川県	(国) 436号・橋内間工区	現道拡幅 0.34km	小豆島町						167	108	65%	予算が確保できなかった
A01-005	道路	離島	香川県	直接	香川県	(国) 436号・福田工区	法面対策 0.20km	小豆島町						105	400	381%	事業費見直し、完了
A01-006	道路	一般	香川県	直接	香川県	(主) 中徳三谷高松線・香川工区	現道拡幅 2.00km	高松市						79	280	355%	事業費見直し、完了
A01-007	道路	一般	香川県	直接	香川県	(主) 高松傘礼線・大町工区	現道拡幅 0.47km	高松市						30	27	90%	事業費見直し、完了
A01-008	道路	一般	香川県	直接	香川県	(一) 大滝上西線・上西工区	法面対策 1.10km	高松市						214	164	77%	事業費見直し、完了
A01-009	道路	一般	香川県	直接	香川県	(一) 岩崎高松線・香川工区	現道拡幅 300m	高松市						190	0	0%	他事業へ移行
A01-010	道路	一般	香川県	直接	香川県	(一) 川津丸亀線・土器川大橋	落橋防止	丸亀市						130	50	38%	他事業へ移行
A01-011	道路	一般	香川県	直接	香川県	(一) 川津丸亀線・安達川橋	落橋防止	丸亀市、宇多津町						100	0	0%	予算が確保できなかった
A01-012	道路	一般	香川県	直接	香川県	(一) 岡田丸亀線・岡田上工区	バイパス 0.22km	丸亀市						125	0	0%	用地難航箇所
A01-013	道路	一般	香川県	直接	香川県	(主) 津田川島線・大川工区	法面対策 0.70km	さぬき市						370	253	68%	事業費見直し、完了
A01-014	道路	一般	香川県	直接	香川県	(一) 石田東志度線・末工区	現道拡幅 1.00km	さぬき市						245	0	0%	他事業へ移行
A01-015	道路	一般	香川県	直接	香川県	(一) 汐木洲崎間線・洲崎橋	落橋防止	三豊市						45	59	130%	事業費見直し、完了
A01-016	道路	離島	香川県	直接	香川県	(一) 福田港神懸線・福田工区	現道拡幅 1.00km	小豆島町						70	2	3%	前回計画からの継続、完了
A01-017	道路	離島	香川県	直接	香川県	(主) 土庄福田線・吉田工区	法面対策 1.00km	小豆島町						250	191	76%	事業費見直し、完了
A01-018	道路	一般	香川県	直接	香川県	(主) 高松長尾大内線・三木、長尾、寒川工区	舗装修繕 2.00km	三木町・さぬき市						80	35	44%	予算が確保できなかった
A01-019	道路	一般	香川県	直接	香川県	(一) 鹿庭奥山線・鹿庭工区	現道拡幅 2.50km	三木町						149	63	43%	予算が確保できなかった
A01-020	道路	一般	香川県	直接	香川県	(一) 鹿庭奥山線・堂ヶ平工区	現道拡幅 0.60km	三木町						100	18	18%	前回計画からの継続、完了
A01-021	道路	一般	香川県	直接	香川県	(一) 川津丸亀線・新宇多津橋	落橋防止	宇多津町						170	0	0%	他事業へ移行
A01-022	道路	一般	香川県	直接	香川県	(主) 丸亀間豊浜線・東港工区	舗装修繕 1.00km	多度津町						274	197	72%	事業費見直し、完了
A01-023	道路	一般	香川県	直接	香川県	(一) 炭所西普通寺線・東高篠工区	交差点改良 0.15km	まんのう町						25	3	12%	他事業へ移行
A01-024	道路	一般	高松市	直接	高松市	(他) 仏生山円座線	歩道整備 0.40km	高松市						376	58	15%	事業費見直し、完了
A01-025	道路	一般	高松市	直接	高松市	(2) 明神永之谷線	歩道整備 0.18km	高松市						105	150	143%	事業費見直し、完了
A01-026	道路	一般	高松市	直接	高松市	(他) 高橋線	現道拡幅 0.1km	高松市						15	14	93%	事業費見直し、完了

A01-027	道路	一般	高松市	直接	高松市	(1) 五番町西方線外11線	自転車道整備	8.4km	高松市						5	9	180%	事業費見直し、完了
A01-028	道路	一般	高松市	直接	高松市	(他) 尾池丸田線	交差点改良	1箇所	高松市						95	103	108%	事業費見直し、完了
A01-029	道路	一般	高松市	直接	高松市	(1) 花ノ宮木太線ほか8線	舗装修繕	2.76km	高松市						140	112	80%	事業費見直し、完了
A01-030	道路	一般	丸亀市	直接	丸亀市	(1) 金倉川西堤防線外5線	舗装修繕	2.10km	丸亀市						370	16	4%	他事業へ移行、完了
A01-031	道路	一般	観音寺市	直接	観音寺市	(1) 駅通り池之尻線外5線	舗装修繕		観音寺市						313	79	25%	予算が確保できなかった
A01-032	道路	一般	観音寺市	直接	観音寺市	(1) 駅通り池之尻線	落橋防止	1橋	観音寺市						81	133	164%	事業費見直し、完了
A01-033	道路	一般	観音寺市	直接	観音寺市	路面性状調査	路面性状調査	40路線	観音寺市						5	1	20%	事業費見直し、完了
A01-034	道路	一般	観音寺市	直接	観音寺市	道路附属物点検	道路附属物点検	8路線	観音寺市						5	0	0%	予算が確保できなかった
A01-035	道路	一般	さぬき市	直接	さぬき市	(1) 南川線外3線	舗装修繕	1.38km	さぬき市						25	22	88%	他事業へ移行、完了
A01-036	道路	一般	さぬき市	直接	さぬき市	(1) 紙漉線外8線	舗装修繕	2.80km	さぬき市						170	20	12%	他事業へ移行、完了
A01-037	道路	一般	東かがわ市	直接	東かがわ市	(1) 一本松楠谷線外11線	舗装修繕	3.00km	東かがわ市						60	20	33%	事業費見直し、完了
A01-038	道路	一般	三豊市	直接	三豊市	(1) 我久1号線	歩道整備	0.30km	三豊市						108	108	100%	事業費見直し、完了
A01-039	道路	一般	三豊市	直接	三豊市	(他) 久保谷海岸線	踏切改良	5m	三豊市						70	16	23%	事業費見直し、完了
A01-040	道路	一般	三豊市	直接	三豊市	(1) 比地長谷線	交差点改良	0.30km	三豊市						100	19	19%	他事業へ移行、完了
A01-041	道路	一般	三豊市	直接	三豊市	(1) 大麻山幹線	舗装修繕	0.66km	三豊市						35	0	0%	計画見直しのため、休止
A01-042	道路	一般	三豊市	直接	三豊市	(他) 庄田線	橋梁架替		三豊市						163	95	58%	事業費見直し、完了
A01-043	道路	一般	三豊市	直接	三豊市	(他) 加茂長池線外1線	歩道整備	0.40km	三豊市						80	0	0%	用地難航箇所
A01-044	道路	離島	香川県	直接	香川県	(1) 家浦唐櫃線・唐櫃工区	現道拡幅	1.30km	土庄町						113	11	9%	予算が確保できなかった
A01-045	道路	離島	土庄町	直接	土庄町	(1) 馬越滝宮線	舗装修繕	0.90km	土庄町						30	16	53%	他事業へ移行、完了
A01-046	道路	離島	小豆島町	直接	小豆島町	(1) 谷尻白浜線	舗装修繕	0.20km	小豆島町						10	5	47%	計画見直しによる休止のため未了
A01-047	道路	離島	小豆島町	直接	小豆島町	(2) 奥中山線	舗装修繕	0.12km	小豆島町						5	3	65%	計画見直しによる休止のため未了
A01-048	道路	一般	三木町	直接	三木町	三条鹿庭線外4線	舗装修繕	4.90km	三木町						55	6	10%	計画見直しによる休止のため未了
A01-049	道路	一般	宇多津町	直接	宇多津町	大東川西線外2線	舗装修繕	0.90km	宇多津町						15	9	60%	事業費見直し、完了
A01-050	道路	一般	綾川町	直接	綾川町	(1) 宮敷池線外8線	舗装修繕	1.60km	綾川町						20	14	72%	事業費見直し、完了
A01-051	道路	一般	まんのう町	直接	まんのう町	(他) 新生間線外4線	舗装修繕		まんのう町						200	1	1%	計画見直しによる休止のため未了
A01-052	道路	一般	香川県	直接	香川県	(国) 377号・兼割工区	法面对策	0.20km	東かがわ市						80	27	34%	事業費見直し、完了
A01-053	道路	一般	香川県	直接	香川県	(国) 377号・五名工区	法面对策	0.20km	東かがわ市						40	125	312%	事業費見直し、完了
A01-054	道路	一般	香川県	直接	香川県	(主) 高松王越坂出線・馬返工区	法面对策	0.20km	坂出市						10	8	75%	事業費見直し、完了
A01-055	道路	一般	香川県	直接	香川県	(国) 377号・山田上工区	法面对策	0.20km	綾川町						60	93	155%	事業費見直し、完了
A01-056	道路	一般	高松市	直接	高松市	(他) 御殿山線外1線	法面对策	0.20km	高松市						5	4	80%	事業費見直し、完了
A01-057	道路	一般	香川県	直接	香川県	(主) 小養前田東線・虹の滝工区	現道拡幅	0.90km	三木町						114	158	139%	事業費見直し、他事業へ移行
A01-058	道路	一般	香川県	直接	香川県	(主) 志度山川線・前山工区	歩道整備	0.40km	さぬき市						5	40	801%	事業費見直し、他事業へ移行
A01-059	道路	離島	香川県	直接	香川県	(一) 北風戸積浦線・琴弾工区	歩道整備	0.25km	直島町						100	46	46%	予算が確保できなかった
A01-060	道路	一般	香川県	直接	香川県	(主) 善通寺府中線・府中アンダー	道路附属物更新		坂出市						40	31	78%	事業費見直し、完了
A01-061	道路	一般	香川県	直接	香川県	(一) 大屋富築港宇多津線・林田情報板	道路附属物更新		坂出市						25	0	0%	他事業へ移行、完了
A01-062	道路	一般	香川県	直接	香川県	(主) 丸亀詫間豊浜線・中津情報板	道路附属物更新		丸亀市						25	0	0%	他事業へ移行、完了
A01-063	道路	一般	香川県	直接	香川県	(主) 観音寺佐野線・海老津	法面对策	0.2km	観音寺市						160	181	113%	
A01-064	道路	一般	香川県	直接	香川県	(主) 込野観音寺線・河内工区	法面对策	0.11km	三豊市						90	49	55%	事業費見直し、完了
A01-065	道路	離島	小豆島町	直接	小豆島町	路面性状調査	舗装修繕	208km	小豆島町						10	5	52%	計画見直しによる休止のため未了
A01-066	道路	一般	高松市	直接	高松市	(1) 高松海岸線外10線	舗装修繕	4.70km	高松市						960	514	54%	事業費見直し、完了
A01-067	道路	一般	綾川町	直接	綾川町	(1) 向原田所富川線外15線	舗装修繕	3.10km	綾川町						80	0	0%	計画見直しによる休止のため未了
A01-068	道路	一般	高松市	直接	高松市	(他) 万灯新居本村線	現道拡幅	0.29km	高松市						50	0	0%	計画見直しによる休止のため未了
A01-069	道路	一般	観音寺市	直接	観音寺市	(1) 栗井駅南線	歩道整備	0.12km	観音寺市						33	52	158%	事業費見直し、完了
A01-070	道路	一般	観音寺市	直接	観音寺市	(他) 大畑玉田線	舗装修繕		観音寺市						5	5	92%	事業費見直し、完了
A01-071	道路	一般	観音寺市	直接	観音寺市	(2) 下木屋塚線	歩道整備	0.60km	観音寺市						990	13	1%	予算が確保できなかった
A01-072	道路	離島	土庄町	直接	土庄町	路面性状調査	舗装修繕		土庄町						15	7	45%	事業費見直し、完了
A01-073	道路	一般	香川県	直接	香川県	(主) 志度山川線・多和工区	歩道整備	0.60km	さぬき市						113	25	22%	予算が確保できなかった
A01-074	道路	一般	香川県	直接	香川県	(主) 丸亀詫間豊浜線ほか	自転車通行空間	320km	丸亀市ほか						150	51	34%	事業費見直し、完了
A01-075	道路	一般	香川県	直接	香川県	(主) 津田川島線・大川北工区	法面对策	0.5km	さぬき市						210	0	0%	他事業へ移行
A01-076	道路	離島	香川県	直接	香川県	(主) 土庄神懸線ほか6線	道路附属物修繕		土庄町						30	15	51%	予算が確保できなかった
A01-077	道路	一般	香川県	直接	香川県	(一) 三木津田線・神前工区	舗装修繕	0.50km	さぬき市						50	11	22%	事業費見直し、完了
A01-078	道路	一般	香川県	直接	香川県	(一) 三木寒川線・長尾東工区	舗装修繕	0.50km	さぬき市						50	11	22%	事業費見直し、完了
A01-079	道路	一般	香川県	直接	香川県	(主) 丸亀詫間豊浜線・西浜工区	舗装修繕	0.50km	多度津町						66	1	2%	予算が確保できなかった
A01-080	道路	一般	高松市	直接	高松市	(1) 高松海岸線外6線	自転車道整備	6.70km	高松市						4	1	25%	事業費見直し、完了
A01-081	道路	一般	宇多津町	直接	宇多津町	(他) 津ノ山東線	落橋防止		宇多津町						10	1	10%	事業費見直し、完了

A01-082	道路	一般	香川県	直接	香川県	(国) 318号・兼弘工区	法面対策	0.12km	東かがわ市						25	16	65%	事業費見直し、完了
A01-083	道路	一般	香川県	直接	香川県	(国) 377号・五名工区	法面対策	0.2km	東かがわ市						70	95	136%	事業費見直し、完了
A01-084	道路	一般	香川県	直接	香川県	(主) 白鳥引田線・小海工区	法面対策	0.1km	東かがわ市						65	56	87%	事業費見直し、完了
A01-085	道路	一般	香川県	直接	香川県	(一) 津田引田線・番屋・白鳥工区	法面対策	0.4km	東かがわ市						62	150	242%	事業費見直し、完了
A01-086	道路	一般	香川県	直接	香川県	(主) 志度山川線・志度・長尾工区	法面対策	0.5km	さぬき市						45	20	43%	事業費見直し、完了
A01-087	道路	一般	香川県	直接	香川県	(国) 193号 奥山工区	法面対策	0.2km	三木町				.....		62	37	60%	事業費見直し、他事業へ移行
A01-088	道路	一般	香川県	直接	香川県	(主) 塩江屋島西線・東植田工区	現道拡幅	0.1km	高松市						40	40	100%	事業費見直し、完了
A01-089	道路	一般	香川県	直接	香川県	(一) 川東高松線・宮脇工区	法面対策	0.1km	高松市						20	109	546%	事業費見直し、完了
A01-090	道路	一般	香川県	直接	香川県	(一) 八栗原線・牟礼工区	法面対策	0.1km	高松市						58	66	114%	事業費見直し、完了
A01-091	道路	一般	香川県	直接	香川県	(主) 高松善通寺線・西宝工区	法面対策	0.1km	高松市						20	26	129%	事業費見直し、完了
A01-092	道路	一般	香川県	直接	香川県	(一) 八栗牟礼線・牟礼工区	法面対策	1.0km	高松市						40	49	123%	事業費見直し、完了
A01-093	道路	一般	香川県	直接	香川県	(一) 久保谷塩江線・上西工区	法面対策	0.1km	高松市						3	3	100%	事業費見直し、完了
A01-094	道路	一般	香川県	直接	香川県	(一) 粉所西中徳線・安原下工区	法面対策	0.4km	高松市				.....		500	114	23%	事業費見直し、他事業へ移行
A01-095	道路	一般	香川県	直接	香川県	(主) 高松王越坂出線・大屋富工区	法面対策	1.0km	坂出市		×	×			133	0	0%	計画見直しによる休止のため未了
A01-096	道路	一般	香川県	直接	香川県	(主) 高松王越坂出線・王越工区	法面対策	1.1km	坂出市						191	82	43%	事業費見直し、完了
A01-097	道路	一般	香川県	直接	香川県	(一) 大屋富築港宇多津線・平山工区	法面対策	0.1km	宇多津町						50	182	364%	事業費見直し、完了
A01-098	道路	離島	香川県	直接	香川県	(一) 本島循環線・生ノ浜・小坂工区	法面対策	0.5km	丸亀市						21	97	460%	事業費見直し、完了
A01-099	道路	離島	香川県	直接	香川県	(一) 広島循環線・青木工区	法面対策	0.5km	丸亀市		×	×			18	0	0%	計画見直しによる休止のため未了
A01-100	道路	離島	香川県	直接	香川県	(一) 広島循環線・茂浦工区	法面対策	0.5km	丸亀市						18	15	81%	事業費見直し、完了
A01-101	道路	離島	香川県	直接	香川県	(一) 広島循環線・甲路工区	法面対策	0.5km	丸亀市						23	16	71%	事業費見直し、完了
A01-102	道路	一般	香川県	直接	香川県	(一) 大見吉津仁尾線・大見工区	法面対策	0.5km	三豊市						91	343	377%	事業費見直し、完了
A01-103	道路	離島	香川県	直接	香川県	(一) 京浜下新田線・粟島工区	法面対策	0.1km	三豊市						72	63	88%	事業費見直し、完了
A01-104	道路	一般	香川県	直接	香川県	(主) 丸亀詫間豊浜線・加嶺東工区	法面対策	0.2km	三豊市						40	49	123%	事業費見直し、完了
A01-105	道路	一般	香川県	直接	香川県	(主) 丸亀詫間豊浜線・加嶺西工区	法面対策	0.2km	三豊市						40	33	84%	事業費見直し、完了
A01-106	道路	一般	香川県	直接	香川県	(主) 観音寺佐野線・海老津南工区	法面対策	0.1km	観音寺市						20	27	133%	事業費見直し、完了
A01-107	道路	一般	香川県	直接	香川県	(主) 大野原川之江線・五郷工区	現道拡幅	0.3km	観音寺市						300	67	22%	予算が確保できなかった
A01-108	道路	離島	香川県	直接	香川県	(一) 伊吹循環線・伊吹島工区	法面対策	0.1km	観音寺市						75	36	47%	事業費見直し、完了
A01-109	道路	離島	香川県	直接	香川県	(一) 屋形崎小江洲崎線・小江工区	法面対策	0.1km	土庄町						130	155	119%	事業費見直し、完了
A01-110	道路	離島	香川県	直接	香川県	(国) 436号・双子浦・富丘八幡工区	法面対策	0.1km	小豆島町						40	23	58%	事業費見直し、完了
A01-111	道路	離島	香川県	直接	香川県	(国) 436号・福田工区	法面対策	0.2km	小豆島町						80	110	137%	事業費見直し、完了
A01-112	道路	一般	香川県	直接	香川県	(一) 穴吹塩江線・安原上東工区	排水施設対策	0.1km	高松市						5	8	150%	事業費見直し、完了
A01-113	道路	一般	香川県	直接	香川県	(主) 高松牟礼線・久通工区	排水施設対策	0.4km	高松市						20	20	100%	事業費見直し、完了
A01-114	道路	一般	香川県	直接	香川県	(主) 高松善通寺線・紫雲工区	排水施設対策	0.4km	高松市						160	148	93%	事業費見直し、完了
A01-115	道路	一般	香川県	直接	香川県	(主) 美馬塩江線・松尾工区	排水施設対策	0.1km	高松市				.....		5	3	50%	他事業へ移行
A01-116	道路	一般	香川県	直接	香川県	(主) 高松善通寺線・江尻工区	排水施設対策	0.2km	坂出市						30	3	11%	事業費見直し、完了
A01-117	道路	一般	香川県	直接	香川県	(主) 高松王越坂出線・江尻工区	排水施設対策	0.2km	坂出市						30	22	73%	事業費見直し、完了
A01-118	道路	一般	香川県	直接	香川県	(一) 川津丸亀線・塩屋工区	排水施設対策	0.3km	宇多津町						30	33	108%	事業費見直し、完了
A01-119	道路	一般	香川県	直接	香川県	(主) 丸亀詫間豊浜線・塩屋工区	排水施設対策	0.5km	丸亀市		×	×			67	0	0%	計画見直しによる休止のため未了
A01-120	道路	一般	香川県	直接	香川県	(国) 438号・東坂元工区	排水施設対策	0.2km	丸亀市						27	11	41%	事業費見直し、完了
A01-121	道路	一般	香川県	直接	香川県	(一) 西白方善通寺線・西白方工区	排水施設対策	0.3km	多度津町						35	5	15%	事業費見直し、完了
A01-122	道路	一般	香川県	直接	香川県	(主) 善通寺多度津線・生野工区	排水施設対策	0.9km	善通寺市						25	61	245%	事業費見直し、完了
A01-123	道路	一般	香川県	直接	香川県	(主) 詫間琴平線・下高瀬工区	路面嵩上	5.0km	三豊市						450	157	35%	予算が確保できなかった
A01-124	道路	一般	香川県	直接	香川県	(一) 大見吉津仁尾線・下高瀬工区	道路附属物設置		三豊市						45	29	65%	事業費見直し、完了
A01-125	道路	一般	香川県	直接	香川県	(主) 善通寺詫間線・松崎工区	排水施設対策	1.0km	三豊市						63	10	15%	事業費見直し、完了
A01-126	道路	一般	香川県	直接	香川県	(一) 下高瀬高瀬線・川東工区	排水施設対策	1.0km	三豊市						74	9	12%	事業費見直し、完了
A01-127	道路	一般	香川県	直接	香川県	(一) 詫間仁尾線・詫間工区	路面嵩上	2.0km	三豊市						112	262	234%	予算が確保できなかった
A01-128	道路	一般	香川県	直接	香川県	(一) 観音寺池田線・吉岡工区	排水施設対策	1.0km	観音寺市						84	12.8	15%	事業費見直し、完了
A01-129	道路	一般	香川県	直接	香川県	(一) 丸井萩原豊浜線・箕浦工区	排水施設対策	0.3km	観音寺市						21	0.2	1%	事業費見直し、完了
A01-130	道路	一般	香川県	直接	香川県	(一) 観音寺佐野線・栄工区	排水施設対策	0.2km	観音寺市						21	1	3%	事業費見直し、完了
A01-131	道路	一般	香川県	直接	香川県	(国) 318号・西山情報板	停電対策		東かがわ市						5	4	79%	事業費見直し、完了
A01-132	道路	一般	香川県	直接	香川県	(国) 438号・飯山情報板	停電対策		丸亀市						35	16	44%	事業費見直し、完了
A01-133	道路	一般	香川県	直接	香川県	(国) 438号・川東カメラ	停電対策		まんのう町						2	2	80%	事業費見直し、完了
A01-134	道路	一般	香川県	直接	香川県	(国) 438号・勝浦カメラ	停電対策		まんのう町						2	4	210%	事業費見直し、完了
A01-135	道路	一般	香川県	直接	香川県	(国) 438号・中通カメラ	停電対策		まんのう町						4	4	88%	事業費見直し、完了
A01-136	道路	一般	香川県	直接	香川県	(国) 438号・琴南情報板	停電対策		まんのう町						80	4	5%	事業費見直し、完了

A01-137	道路	一般	香川県	直接	香川県	(国) 377号・上麻カメラ	停電対策	三豊市							6	3	50%	事業費見直し、完了
A01-138	道路	一般	香川県	直接	香川県	(国) 377号・山本情報板	停電対策	三豊市							21	25	119%	事業費見直し、完了
A01-139	道路	一般	香川県	直接	香川県	(主) 善通寺託問線・松崎カメラ	停電対策	三豊市							3	0	0%	他工事で実施、完了
A01-140	道路	一般	香川県	直接	香川県	(一) 下高瀬高瀬線・川東カメラ	停電対策	三豊市							3	0	0%	他工事で実施、完了
A01-141	道路	一般	香川県	直接	香川県	(主) 観音寺佐野線・海老済カメラ	停電対策	観音寺市							3	3	100%	事業費見直し、完了
A01-142	道路	一般	香川県	直接	香川県	(主) 観音寺池田線・吉岡カメラ	停電対策	観音寺市							4	0	0%	他工事で実施
A01-143	道路	一般	香川県	直接	香川県	(一) 大串鴨部線・小田工区	現道拡幅 0.64km	さぬき市							62	15	25%	予算が確保できなかった
A01-144	道路	一般	香川県	直接	香川県	(主) 塩江屋島西線・小田工区	現道拡幅 0.48km	高松市							150	57	38%	予算が確保できなかった
A01-145	道路	一般	香川県	直接	香川県	(主) 高松牟礼線・金山工区	現道拡幅 0.2km	高松市							65	116	179%	事業費見直し、完了
A01-146	道路	一般	香川県	直接	香川県	(主) 国分寺中通線・川東下工区	現道拡幅 1.0km	まんのう町							105	8	8%	予算が確保できなかった
A01-147	道路	一般	香川県	直接	香川県	(主) 志度山川線・志度工区	歩道整備 0.2km	さぬき市							180	0	0%	他事業へ移行
A01-148	道路	一般	香川県	直接	香川県	(国) 国道193号ほか・香川工区	防護柵・緑石等整備 236箇所	高松市							121	118	98%	事業費見直し、完了
A01-149	道路	離島	香川県	直接	香川県	(国) 国道436号ほか・小豆工区	防護柵・緑石等整備 26箇所	土庄町							30	7	24%	事業費見直し、完了
A01-150	道路	一般	香川県	直接	香川県	(主) 高松王越坂出線・乃生工区	法面対策 1.5km	坂出市							310	49	16%	予算が確保できなかった
A01-151	道路	一般	香川県	直接	香川県	(主) 志度山川線・多和南工区	法面対策 0.1km	さぬき市							20	0	0%	他事業へ移行
A01-152	道路	一般	香川県	直接	香川県	(国) 318号・西山工区	法面対策 0.1km	東かがわ市							20	0	0%	他事業へ移行
A01-153	道路	一般	香川県	直接	香川県	(国) 377号・五名工区	法面対策 0.1km	東かがわ市							23	95	412%	他事業へ移行、完了
A01-154	道路	一般	香川県	直接	香川県	(国) 377号・大楡工区	法面対策 0.1km	東かがわ市							5	0	0%	他事業へ移行、完了
A01-155	道路	一般	香川県	直接	香川県	(主) 高松牟礼線・篠尾工区	法面対策 0.1km	高松市							45	1	2%	予算が確保できなかった
A01-156	道路	一般	香川県	直接	香川県	(主) 三木国分寺線・仏生山アンダー	排水施設対策 0.3km	高松市							15	20	133%	事業費見直し、完了
A01-157	道路	一般	香川県	直接	香川県	(主) 高松長尾大内線・春日町アンダー	排水施設対策 0.005km	高松市							15	30	200%	事業費見直し、完了
A01-158	道路	一般	香川県	直接	香川県	(国) 377号・山田上工区	法面対策 0.4km	綾川町							150	0	0%	他事業へ移行
A01-159	道路	離島	香川県	直接	香川県	(主) 土庄福田線・小部工区	法面対策 0.1km	土庄町							50	0	0%	他事業へ移行
A01-160	道路	離島	香川県	直接	香川県	(主) 土庄福田線・小海工区	法面対策 0.1km	土庄町							30	0	0%	他事業へ移行
A01-161	道路	離島	香川県	直接	香川県	(主) 土庄福田線・吉田西工区	法面対策 0.2km	小豆島町							75	0	0%	他事業へ移行
A01-162	道路	離島	香川県	直接	香川県	(主) 土庄福田線・吉田東工区	法面対策 0.1km	小豆島町							33	0	0%	他事業へ移行
A01-163	道路	一般	香川県	直接	香川県	(主) 中徳三谷高松線・木太工区	電線共同溝 4.4km	高松市							750	12	2%	予算が確保できなかった
A01-164	道路	一般	香川県	直接	香川県	(一) 高松東港線・福岡工区	電線共同溝 1.1km	高松市							200	11	5%	予算が確保できなかった
A01-165	道路	一般	香川県	直接	香川県	(一) 琴平停車場琴平公園線・琴平駅前工区	電線共同溝 0.6km	琴平町							118	13	11%	予算が確保できなかった
A01-166	道路	一般	高松市	直接	高松市	高松地域サイクリングルート整備	自転車道整備 17.3km	高松市							2	1	50%	事業費見直し、完了
A01-167	道路	一般	観音寺市	直接	観音寺市	(他) 見卓新20号線ほか1線	歩道整備 0.6km	観音寺市							50	27	54%	事業費見直し、完了
A01-168	道路	離島	土庄町	直接	土庄町	(他) 家浦中道線	防護柵の整備 0.13km	土庄町							4	2	60%	事業費見直し、完了
A01-169	道路	一般	香川県	直接	香川県	(一) 津田引田線・馬篠工区	法面対策 0.04km	東かがわ市							15	8	53%	計画完了を見込んでいたが、未了
A01-170	道路	一般	香川県	直接	香川県	(一) 中村落合線・松崎工区	法面対策 0.03km	東かがわ市							20	4	20%	計画完了を見込んでいたが、未了
A01-171	道路	一般	香川県	直接	香川県	(一) 志度小田津田線・小田工区	法面対策 0.04km	さぬき市							15	1	7%	計画完了を見込んでいたが、未了
A01-172	道路	一般	香川県	直接	香川県	(一) 富田中津田線・津田工区	法面対策 0.03km	さぬき市							10	1	10%	計画完了を見込んでいたが、未了
A01-173	道路	一般	香川県	直接	香川県	(一) 大串鴨部線・鴨部工区	法面対策 0.19km	さぬき市							60	1	2%	計画完了を見込んでいたが、未了
A01-174	道路	一般	香川県	直接	香川県	(一) 大串志度線・鴨庄工区	法面対策 0.12km	さぬき市							40	1	3%	計画完了を見込んでいたが、未了
A01-175	道路	一般	香川県	直接	香川県	(国) 318号外12線・道路情報板	道路附属物更新 19箇所	さぬき市他							60	0	0%	計画見直しによる休止のため未了
A01-176	道路	一般	香川県	直接	香川県	(主) 高松牟礼線・高尻工区	法面対策 0.08km	高松市							100	5	5%	計画完了を見込んでいたが、未了
A01-177	道路	一般	香川県	直接	香川県	(一) 大滝上西線・上西第三工区	法面対策 0.15km	高松市							110	15	14%	計画完了を見込んでいたが、未了
A01-178	道路	一般	香川県	直接	香川県	(主) 塩江屋島西線・西植田工区	現道拡幅 1.00km	高松市							350	13	4%	計画完了を見込んでいたが、未了
A01-179	道路	一般	香川県	直接	香川県	(主) 中徳三谷高松線・西植田工区	法面対策 0.5km	高松市							100	5	5%	計画完了を見込んでいたが、未了
A01-180	道路	一般	香川県	直接	香川県	(一) 高松東港線・福岡工区	冠水対策 0.5km	高松市							250	4	2%	計画完了を見込んでいたが、未了
A01-181	道路	一般	香川県	直接	香川県	(国) 193号・鹿角工区	舗装修繕 1.1km	高松市							150	30	20%	予算が確保できなかった
A01-182	道路	一般	香川県	直接	香川県	(一) 檀紙鶴市線外1線・鶴市工区	舗装修繕 1.1km	高松市							150	30	20%	予算が確保できなかった
A01-183	道路	一般	香川県	直接	香川県	(一) 高松善通寺線・鬼無工区	舗装修繕 1.0km	高松市							70	0	0%	予算が確保できなかった
A01-184	道路	一般	香川県	直接	香川県	(国) 193号外1線・三名情報板	道路附属物更新 3基	高松市							45	45	100%	
A01-185	道路	一般	香川県	直接	香川県	(一) 粉所西中徳線・粉所西工区	法面対策 1.0km	綾川町							230	18	8%	計画完了を見込んでいたが、未了
A01-186	道路	一般	香川県	直接	香川県	(一) 瀬居坂出港線・瀬居工区	舗装修繕 0.5km	坂出市							250	1	0%	計画完了を見込んでいたが、未了
A01-187	道路	一般	香川県	直接	香川県	(一) 大屋富築港宇多津線・宇多津工区	舗装修繕 0.6km	宇多津町							300	29	10%	予算が確保できなかった
A01-188	道路	一般	香川県	直接	香川県	(一) 長尾丸亀線・羽間工区	停電対策	まんのう町							30	7	23%	計画完了を見込んでいたが、未了
A01-189	道路	離島	香川県	直接	香川県	(主) 寒霞渓公園線・安田工区他	法面対策 0.3km	小豆島町							330	10	3%	計画完了を見込んでいたが、未了
A01-190	道路	離島	香川県	直接	香川県	(一) 蒲野西村線・二面工区	法面対策 0.05km	小豆島町							60	15	25%	計画完了を見込んでいたが、未了
A01-191	道路	離島	香川県	直接	香川県	(一) 三都港平水線・二面工区	法面対策 0.1km	小豆島町							30	1	3%	計画完了を見込んでいたが、未了
A01-192	道路	離島	香川県	直接	香川県	(一) 橋大角坂手港線・坂手工区他	法面対策 0.4km	小豆島町							300	1	0%	計画完了を見込んでいたが、未了



A01-193	道路	離島	香川県	直接	香川県	(一) 本町小瀬土庄港線・小瀬工区	法面对策 0.04km	土庄町						30	1	3%	計画上完了を見込んでいたが、未了
A01-194	道路	一般	香川県	直接	香川県	(主) 志度山川線外31線・香川工区	用水路転落防止対策 1.1km	さぬき市他						100	30	30%	予算が確保できなかった
A01-195	道路	一般	高松市	直接	高松市	(1) 上福岡東山崎線外76線	舗装修繕 112.4km	高松市						1,412	288	20%	予算が確保できなかった
A01-196	道路	一般	香川県	直接	香川県	(主) 高松牟礼線・大町工区	法面对策 0.16km	高松市						50	5	11%	他事業へ移行
A01-197	道路	一般	香川県	直接	香川県	(国) 193号他73線・香川工区	照明灯老朽化対策 765基	高松市他						117	110	94%	事業費見直し、完了
A01-198	道路	離島	香川県	直接	香川県	(主) 土庄福田線外8線・小豆島町全域	照明灯老朽化対策 26基	土庄町他						20	19	94%	事業費見直し、完了
A01-199	道路	一般	香川県	直接	香川県	(主) 大野原川之江線・有木工区	現道拡幅 0.11km	観音寺市						465	8	2%	予算が確保できなかった
A01-200	道路	一般	香川県	直接	香川県	(主) 観音寺佐野線・有木工区	現道拡幅 0.32km	観音寺市						757	13	2%	予算が確保できなかった
A01-201	道路	一般	香川県	直接	香川県	(主) 石井引田線・吉田工区	現道拡幅 0.44km	東かがわ市						400	5	1%	計画上完了を見込んでいたが、未了
A01-202	道路	一般	香川県	直接	香川県	(一) 高松坂出線・下笠居工区	歩道整備 0.4km	高松市						350	10	3%	計画上完了を見込んでいたが、未了
合計 (道路事業)													23,379	9,131	39%		

B 関連社会資本整備事業 (該当なし)																	
番号	事業種別	地域種別	交付対象	直接間接	事業者	要素となる事業名(事業箇所)	事業内容・規模等	市町村名	事業実施期間 (年度)					全体事業費 (百万円)	実施事業費 (百万円)	進捗率	備考
									H29	H30	R元	R2	R3				
合計													0	0	0%		

C 効果促進事業 (該当なし)																	
番号	事業種別	地域種別	交付対象	直接間接	事業者	要素となる事業名(事業箇所)	事業内容・規模等	市町村名	事業実施期間 (年度)					全体事業費 (百万円)	実施事業費 (百万円)	進捗率	備考
									H29	H30	R元	R2	R3				
合計													0	0	0%		

その他関連する事業																	
番号	事業種別	地域種別	交付対象	直接間接	事業者	要素となる事業名(事業箇所)	事業内容・規模等	市町名	事業実施期間 (年度)					全体事業費 (百万円)	実施事業費 (百万円)	進捗率	備考
									H29	H30	R元	R2	R3				
合計													0	0	0%		

**要素事業の事業進捗**

進捗が不十分

- 一部、予算確保が十分でなかったため、進捗が遅れているものがある。
- 事業完了のため、安全通行確保台数が多い箇所など、優先順位の高い箇所から優先的に予算配分し、早期の効果発現に努める。

**2. 今後の方針**

継続

- 引き続き、歩行者・自動車・自転車等が安心して歩行・通行できる道づくりに努める。
- 計画目標どおりの予算確保に努める。

## 事後評価書参考資料

### ■ 事後評価（社会資本総合整備計画）

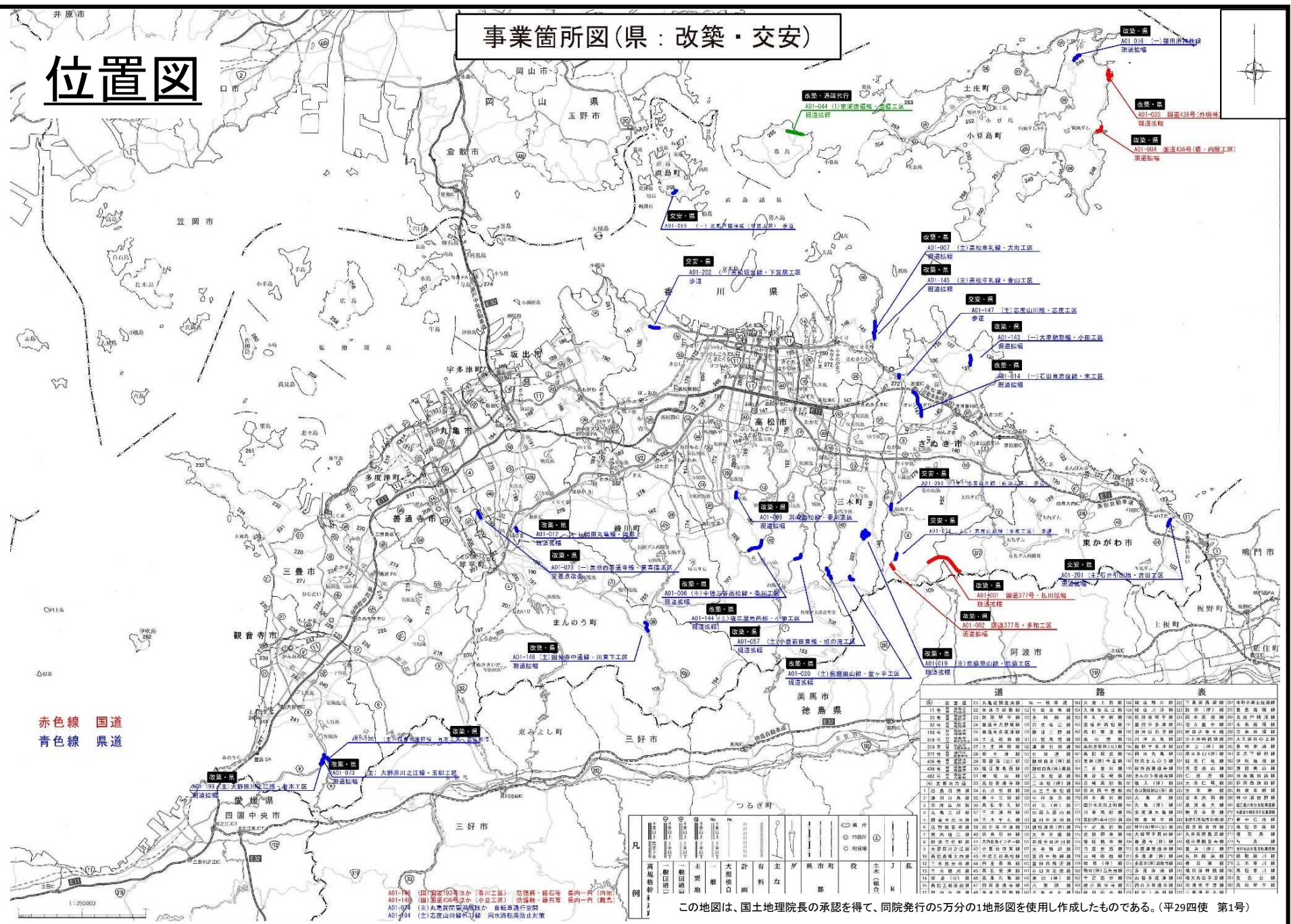
安全・安心なみちづくり（防災・安全）

道路課



# 位置図

## 事業箇所図(県：改築・交安)



道 路 表

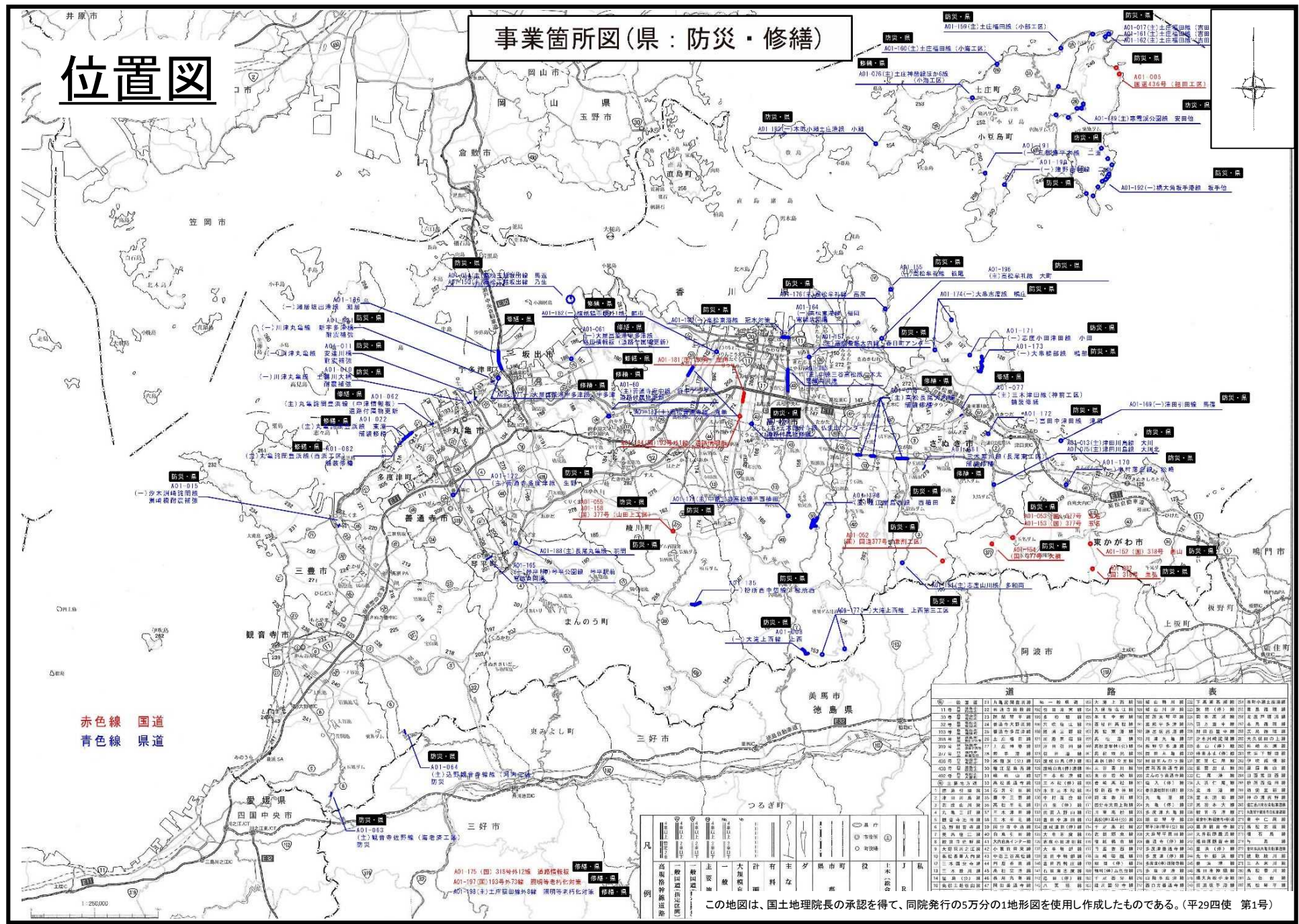
路線番号	区間	種別	延長	備考
1	...	...	...	...
2	...	...	...	...
3	...	...	...	...
4	...	...	...	...
5	...	...	...	...
6	...	...	...	...
7	...	...	...	...
8	...	...	...	...
9	...	...	...	...
10	...	...	...	...
11	...	...	...	...
12	...	...	...	...
13	...	...	...	...
14	...	...	...	...
15	...	...	...	...
16	...	...	...	...
17	...	...	...	...
18	...	...	...	...
19	...	...	...	...
20	...	...	...	...
21	...	...	...	...
22	...	...	...	...
23	...	...	...	...
24	...	...	...	...
25	...	...	...	...
26	...	...	...	...
27	...	...	...	...
28	...	...	...	...
29	...	...	...	...
30	...	...	...	...
31	...	...	...	...
32	...	...	...	...
33	...	...	...	...
34	...	...	...	...
35	...	...	...	...
36	...	...	...	...
37	...	...	...	...
38	...	...	...	...
39	...	...	...	...
40	...	...	...	...
41	...	...	...	...
42	...	...	...	...
43	...	...	...	...
44	...	...	...	...
45	...	...	...	...
46	...	...	...	...
47	...	...	...	...
48	...	...	...	...
49	...	...	...	...
50	...	...	...	...
51	...	...	...	...
52	...	...	...	...
53	...	...	...	...
54	...	...	...	...
55	...	...	...	...
56	...	...	...	...
57	...	...	...	...
58	...	...	...	...
59	...	...	...	...
60	...	...	...	...
61	...	...	...	...
62	...	...	...	...
63	...	...	...	...
64	...	...	...	...
65	...	...	...	...
66	...	...	...	...
67	...	...	...	...
68	...	...	...	...
69	...	...	...	...
70	...	...	...	...
71	...	...	...	...
72	...	...	...	...
73	...	...	...	...
74	...	...	...	...
75	...	...	...	...
76	...	...	...	...
77	...	...	...	...
78	...	...	...	...
79	...	...	...	...
80	...	...	...	...
81	...	...	...	...
82	...	...	...	...
83	...	...	...	...
84	...	...	...	...
85	...	...	...	...
86	...	...	...	...
87	...	...	...	...
88	...	...	...	...
89	...	...	...	...
90	...	...	...	...
91	...	...	...	...
92	...	...	...	...
93	...	...	...	...
94	...	...	...	...
95	...	...	...	...
96	...	...	...	...
97	...	...	...	...
98	...	...	...	...
99	...	...	...	...
100	...	...	...	...

この地図は、国土地理院長の承認を得て、同院発行の5万分の1地形図を使用し作成したものである。(平29四使 第1号)



# 位置図

## 事業箇所図(県：防災・修繕)



赤色線 国道  
青色線 県道

### 道 路 表

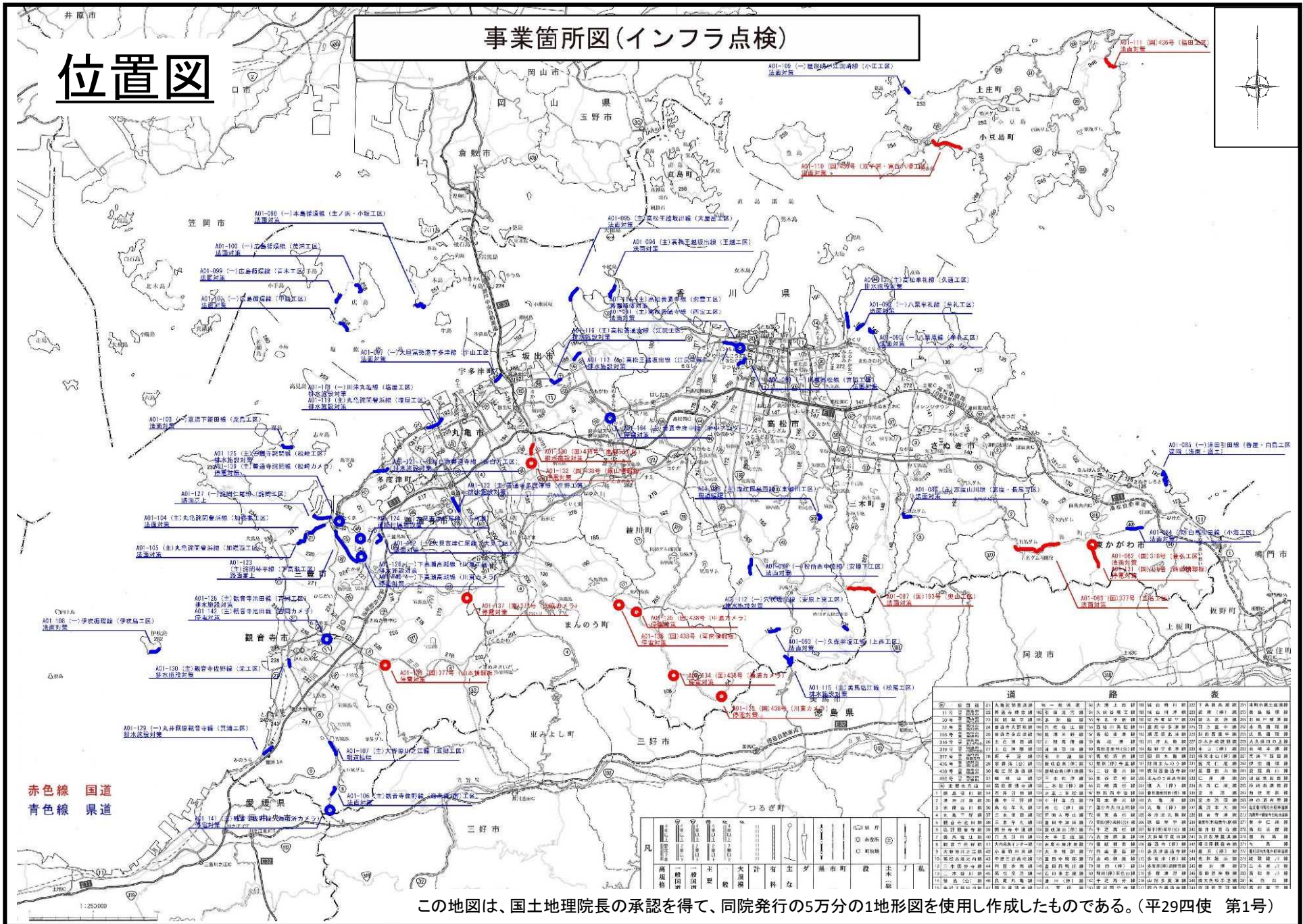
路線番号	路線名称	延長	備考
1	1号国道	10.5	
2	2号国道	12.3	
3	3号国道	15.8	
4	4号国道	18.2	
5	5号国道	20.1	
6	6号国道	22.5	
7	7号国道	25.3	
8	8号国道	28.7	
9	9号国道	32.1	
10	10号国道	35.6	
11	11号国道	39.2	
12	12号国道	42.8	
13	13号国道	46.5	
14	14号国道	50.3	
15	15号国道	54.2	
16	16号国道	58.1	
17	17号国道	62.1	
18	18号国道	66.2	
19	19号国道	70.4	
20	20号国道	74.7	
21	21号国道	79.1	
22	22号国道	83.6	
23	23号国道	88.2	
24	24号国道	92.9	
25	25号国道	97.7	
26	26号国道	102.6	
27	27号国道	107.6	
28	28号国道	112.7	
29	29号国道	117.9	
30	30号国道	123.2	
31	31号国道	128.6	
32	32号国道	134.1	
33	33号国道	139.7	
34	34号国道	145.4	
35	35号国道	151.2	
36	36号国道	157.1	
37	37号国道	163.1	
38	38号国道	169.2	
39	39号国道	175.4	
40	40号国道	181.7	
41	41号国道	188.1	
42	42号国道	194.6	
43	43号国道	201.2	
44	44号国道	207.9	
45	45号国道	214.7	
46	46号国道	221.6	
47	47号国道	228.6	
48	48号国道	235.7	
49	49号国道	242.9	
50	50号国道	250.2	
51	51号国道	257.6	
52	52号国道	265.1	
53	53号国道	272.7	
54	54号国道	280.4	
55	55号国道	288.2	
56	56号国道	296.1	
57	57号国道	304.1	
58	58号国道	312.2	
59	59号国道	320.4	
60	60号国道	328.7	
61	61号国道	337.1	
62	62号国道	345.6	
63	63号国道	354.2	
64	64号国道	362.9	
65	65号国道	371.7	
66	66号国道	380.6	
67	67号国道	389.6	
68	68号国道	398.7	
69	69号国道	407.9	
70	70号国道	417.2	
71	71号国道	426.6	
72	72号国道	436.1	
73	73号国道	445.7	
74	74号国道	455.4	
75	75号国道	465.2	
76	76号国道	475.1	
77	77号国道	485.1	
78	78号国道	495.2	
79	79号国道	505.4	
80	80号国道	515.7	
81	81号国道	526.1	
82	82号国道	536.6	
83	83号国道	547.2	
84	84号国道	557.9	
85	85号国道	568.7	
86	86号国道	579.6	
87	87号国道	590.6	
88	88号国道	601.7	
89	89号国道	612.9	
90	90号国道	624.2	
91	91号国道	635.6	
92	92号国道	647.1	
93	93号国道	658.7	
94	94号国道	670.4	
95	95号国道	682.2	
96	96号国道	694.1	
97	97号国道	706.1	
98	98号国道	718.2	
99	99号国道	730.4	
100	100号国道	742.7	

この地図は、国土地理院長の承認を得て、同院発行の5万分の1地形図を使用し作成したものである。(平29四使 第1号)



# 位置図

## 事業箇所図(インフラ点検)



区	道	区	道	区	道	区	道	区	道
1	1	1	1	1	1	1	1	1	1
2	2	2	2	2	2	2	2	2	2
3	3	3	3	3	3	3	3	3	3
4	4	4	4	4	4	4	4	4	4
5	5	5	5	5	5	5	5	5	5
6	6	6	6	6	6	6	6	6	6
7	7	7	7	7	7	7	7	7	7
8	8	8	8	8	8	8	8	8	8
9	9	9	9	9	9	9	9	9	9
10	10	10	10	10	10	10	10	10	10
11	11	11	11	11	11	11	11	11	11
12	12	12	12	12	12	12	12	12	12
13	13	13	13	13	13	13	13	13	13
14	14	14	14	14	14	14	14	14	14
15	15	15	15	15	15	15	15	15	15
16	16	16	16	16	16	16	16	16	16
17	17	17	17	17	17	17	17	17	17
18	18	18	18	18	18	18	18	18	18
19	19	19	19	19	19	19	19	19	19
20	20	20	20	20	20	20	20	20	20
21	21	21	21	21	21	21	21	21	21
22	22	22	22	22	22	22	22	22	22
23	23	23	23	23	23	23	23	23	23
24	24	24	24	24	24	24	24	24	24
25	25	25	25	25	25	25	25	25	25
26	26	26	26	26	26	26	26	26	26
27	27	27	27	27	27	27	27	27	27
28	28	28	28	28	28	28	28	28	28
29	29	29	29	29	29	29	29	29	29
30	30	30	30	30	30	30	30	30	30
31	31	31	31	31	31	31	31	31	31
32	32	32	32	32	32	32	32	32	32
33	33	33	33	33	33	33	33	33	33
34	34	34	34	34	34	34	34	34	34
35	35	35	35	35	35	35	35	35	35
36	36	36	36	36	36	36	36	36	36
37	37	37	37	37	37	37	37	37	37
38	38	38	38	38	38	38	38	38	38
39	39	39	39	39	39	39	39	39	39
40	40	40	40	40	40	40	40	40	40
41	41	41	41	41	41	41	41	41	41
42	42	42	42	42	42	42	42	42	42
43	43	43	43	43	43	43	43	43	43
44	44	44	44	44	44	44	44	44	44
45	45	45	45	45	45	45	45	45	45
46	46	46	46	46	46	46	46	46	46
47	47	47	47	47	47	47	47	47	47
48	48	48	48	48	48	48	48	48	48
49	49	49	49	49	49	49	49	49	49
50	50	50	50	50	50	50	50	50	50





# 事業概要

		全体数	今回整備内容				残数 (事業)	
			整備内容		完了数 (事業)		計画	実施
					計画	実施		
改築	バイパス	1事業	バイパス道整備	0.22km	1	0	0	1
	現道拡幅	25事業	現道の拡幅	19.6km	10	9	15	16
	橋梁付替	1事業	橋梁付替整備	1橋	1	1	—	—
交通安全	歩道・自歩道	16事業	歩道・自歩道整備	356.9km	11	8	5	8
	交差点改良	3事業	交差点改良	3箇所	3	1	—	2
	電線共同溝	3事業	電線共同溝整備	6.1km	—	—	3	3
防災	災害防除	67事業	災害対策施設整備	20.1km	46	34	21	33
	落橋防止	6事業	落橋防止装置設置	6橋	6	3	—	3
修繕	舗装修繕	30事業	舗装修繕	358.2km	22	10	8	20
その他		50事業	附属物修繕等	—	47	36	3	14
合計		202事業	—	—	147	102	55	100

# 事業概要

## ◇改築事業(バイパスの整備)



## ◇交通安全事業(自転車通行帯整備)



## ◇修繕事業(舗装修繕)






# 事業概要


## ◇防災事業



落橋防止対策



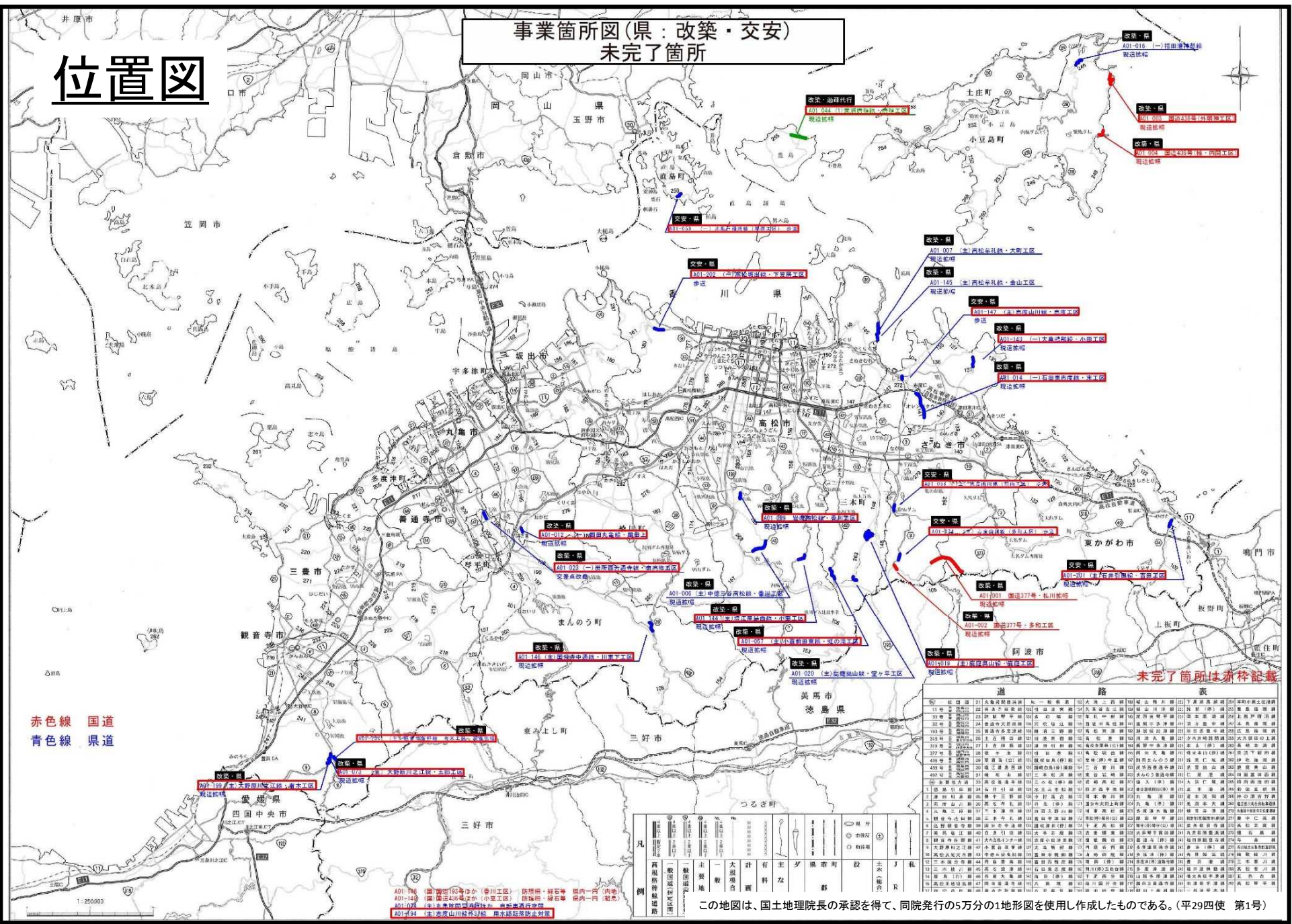
災害防除





# 位置図

## 事業箇所図(県：改築・交安) 未完了箇所



赤色線 国道  
青色線 県道

未完了箇所は赤枠記載

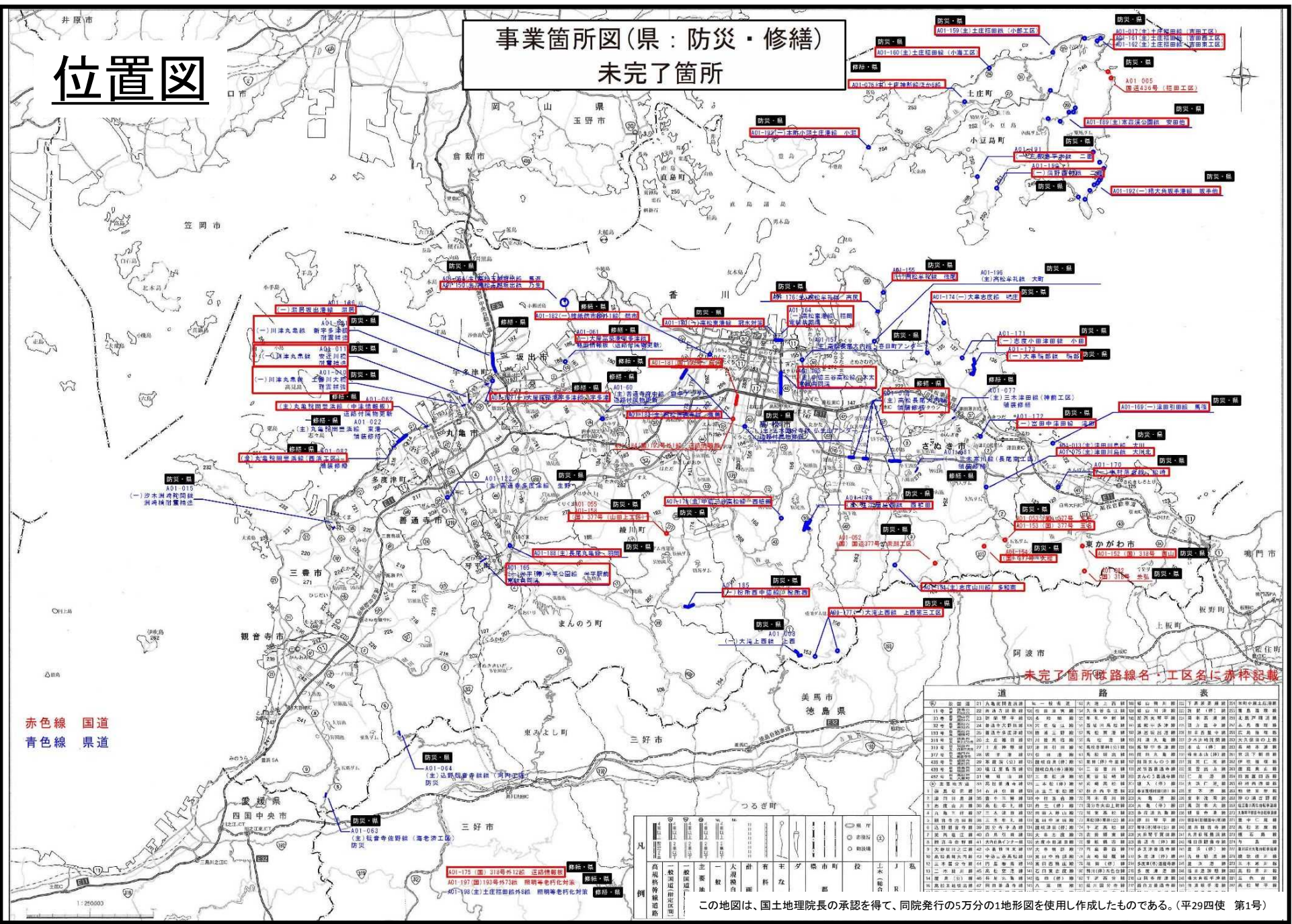
道		路	
1	1	1	1
2	2	2	2
3	3	3	3
4	4	4	4
5	5	5	5
6	6	6	6
7	7	7	7
8	8	8	8
9	9	9	9
10	10	10	10
11	11	11	11
12	12	12	12
13	13	13	13
14	14	14	14
15	15	15	15
16	16	16	16
17	17	17	17
18	18	18	18
19	19	19	19
20	20	20	20
21	21	21	21
22	22	22	22
23	23	23	23
24	24	24	24
25	25	25	25
26	26	26	26
27	27	27	27
28	28	28	28
29	29	29	29
30	30	30	30
31	31	31	31
32	32	32	32
33	33	33	33
34	34	34	34
35	35	35	35
36	36	36	36
37	37	37	37
38	38	38	38
39	39	39	39
40	40	40	40
41	41	41	41
42	42	42	42
43	43	43	43
44	44	44	44
45	45	45	45
46	46	46	46
47	47	47	47
48	48	48	48
49	49	49	49
50	50	50	50
51	51	51	51
52	52	52	52
53	53	53	53
54	54	54	54
55	55	55	55
56	56	56	56
57	57	57	57
58	58	58	58
59	59	59	59
60	60	60	60
61	61	61	61
62	62	62	62
63	63	63	63
64	64	64	64
65	65	65	65
66	66	66	66
67	67	67	67
68	68	68	68
69	69	69	69
70	70	70	70
71	71	71	71
72	72	72	72
73	73	73	73
74	74	74	74
75	75	75	75
76	76	76	76
77	77	77	77
78	78	78	78
79	79	79	79
80	80	80	80
81	81	81	81
82	82	82	82
83	83	83	83
84	84	84	84
85	85	85	85
86	86	86	86
87	87	87	87
88	88	88	88
89	89	89	89
90	90	90	90
91	91	91	91
92	92	92	92
93	93	93	93
94	94	94	94
95	95	95	95
96	96	96	96
97	97	97	97
98	98	98	98
99	99	99	99
100	100	100	100

この地図は、国土地理院長の承認を得て、同院発行の5万分の1地形図を使用し作成したものである。(平29四使 第1号)



# 位置図

## 事業箇所図(県：防災・修繕) 未完了箇所



赤色線 国道  
青色線 県道

未完了箇所路線名・工区名に赤字記載

道 路 表

路線番号	路線名	種別	延長	起点	終点	備考
1	紀伊半島道路	一般国道	10.0	津	和歌山	
2	紀伊東部道路	一般国道	10.0	津	和歌山	
3	紀伊西部道路	一般国道	10.0	津	和歌山	
4	紀伊南部道路	一般国道	10.0	津	和歌山	
5	紀伊北部道路	一般国道	10.0	津	和歌山	
6	紀伊中部道路	一般国道	10.0	津	和歌山	
7	紀伊東部道路	一般国道	10.0	津	和歌山	
8	紀伊西部道路	一般国道	10.0	津	和歌山	
9	紀伊南部道路	一般国道	10.0	津	和歌山	
10	紀伊北部道路	一般国道	10.0	津	和歌山	
11	紀伊中部道路	一般国道	10.0	津	和歌山	
12	紀伊東部道路	一般国道	10.0	津	和歌山	
13	紀伊西部道路	一般国道	10.0	津	和歌山	
14	紀伊南部道路	一般国道	10.0	津	和歌山	
15	紀伊北部道路	一般国道	10.0	津	和歌山	
16	紀伊中部道路	一般国道	10.0	津	和歌山	
17	紀伊東部道路	一般国道	10.0	津	和歌山	
18	紀伊西部道路	一般国道	10.0	津	和歌山	
19	紀伊南部道路	一般国道	10.0	津	和歌山	
20	紀伊北部道路	一般国道	10.0	津	和歌山	
21	紀伊中部道路	一般国道	10.0	津	和歌山	
22	紀伊東部道路	一般国道	10.0	津	和歌山	
23	紀伊西部道路	一般国道	10.0	津	和歌山	
24	紀伊南部道路	一般国道	10.0	津	和歌山	
25	紀伊北部道路	一般国道	10.0	津	和歌山	
26	紀伊中部道路	一般国道	10.0	津	和歌山	
27	紀伊東部道路	一般国道	10.0	津	和歌山	
28	紀伊西部道路	一般国道	10.0	津	和歌山	
29	紀伊南部道路	一般国道	10.0	津	和歌山	
30	紀伊北部道路	一般国道	10.0	津	和歌山	
31	紀伊中部道路	一般国道	10.0	津	和歌山	
32	紀伊東部道路	一般国道	10.0	津	和歌山	
33	紀伊西部道路	一般国道	10.0	津	和歌山	
34	紀伊南部道路	一般国道	10.0	津	和歌山	
35	紀伊北部道路	一般国道	10.0	津	和歌山	
36	紀伊中部道路	一般国道	10.0	津	和歌山	
37	紀伊東部道路	一般国道	10.0	津	和歌山	
38	紀伊西部道路	一般国道	10.0	津	和歌山	
39	紀伊南部道路	一般国道	10.0	津	和歌山	
40	紀伊北部道路	一般国道	10.0	津	和歌山	
41	紀伊中部道路	一般国道	10.0	津	和歌山	
42	紀伊東部道路	一般国道	10.0	津	和歌山	
43	紀伊西部道路	一般国道	10.0	津	和歌山	
44	紀伊南部道路	一般国道	10.0	津	和歌山	
45	紀伊北部道路	一般国道	10.0	津	和歌山	
46	紀伊中部道路	一般国道	10.0	津	和歌山	
47	紀伊東部道路	一般国道	10.0	津	和歌山	
48	紀伊西部道路	一般国道	10.0	津	和歌山	
49	紀伊南部道路	一般国道	10.0	津	和歌山	
50	紀伊北部道路	一般国道	10.0	津	和歌山	
51	紀伊中部道路	一般国道	10.0	津	和歌山	
52	紀伊東部道路	一般国道	10.0	津	和歌山	
53	紀伊西部道路	一般国道	10.0	津	和歌山	
54	紀伊南部道路	一般国道	10.0	津	和歌山	
55	紀伊北部道路	一般国道	10.0	津	和歌山	
56	紀伊中部道路	一般国道	10.0	津	和歌山	
57	紀伊東部道路	一般国道	10.0	津	和歌山	
58	紀伊西部道路	一般国道	10.0	津	和歌山	
59	紀伊南部道路	一般国道	10.0	津	和歌山	
60	紀伊北部道路	一般国道	10.0	津	和歌山	
61	紀伊中部道路	一般国道	10.0	津	和歌山	
62	紀伊東部道路	一般国道	10.0	津	和歌山	
63	紀伊西部道路	一般国道	10.0	津	和歌山	
64	紀伊南部道路	一般国道	10.0	津	和歌山	
65	紀伊北部道路	一般国道	10.0	津	和歌山	
66	紀伊中部道路	一般国道	10.0	津	和歌山	
67	紀伊東部道路	一般国道	10.0	津	和歌山	
68	紀伊西部道路	一般国道	10.0	津	和歌山	
69	紀伊南部道路	一般国道	10.0	津	和歌山	
70	紀伊北部道路	一般国道	10.0	津	和歌山	
71	紀伊中部道路	一般国道	10.0	津	和歌山	
72	紀伊東部道路	一般国道	10.0	津	和歌山	
73	紀伊西部道路	一般国道	10.0	津	和歌山	
74	紀伊南部道路	一般国道	10.0	津	和歌山	
75	紀伊北部道路	一般国道	10.0	津	和歌山	
76	紀伊中部道路	一般国道	10.0	津	和歌山	
77	紀伊東部道路	一般国道	10.0	津	和歌山	
78	紀伊西部道路	一般国道	10.0	津	和歌山	
79	紀伊南部道路	一般国道	10.0	津	和歌山	
80	紀伊北部道路	一般国道	10.0	津	和歌山	
81	紀伊中部道路	一般国道	10.0	津	和歌山	
82	紀伊東部道路	一般国道	10.0	津	和歌山	
83	紀伊西部道路	一般国道	10.0	津	和歌山	
84	紀伊南部道路	一般国道	10.0	津	和歌山	
85	紀伊北部道路	一般国道	10.0	津	和歌山	
86	紀伊中部道路	一般国道	10.0	津	和歌山	
87	紀伊東部道路	一般国道	10.0	津	和歌山	
88	紀伊西部道路	一般国道	10.0	津	和歌山	
89	紀伊南部道路	一般国道	10.0	津	和歌山	
90	紀伊北部道路	一般国道	10.0	津	和歌山	
91	紀伊中部道路	一般国道	10.0	津	和歌山	
92	紀伊東部道路	一般国道	10.0	津	和歌山	
93	紀伊西部道路	一般国道	10.0	津	和歌山	
94	紀伊南部道路	一般国道	10.0	津	和歌山	
95	紀伊北部道路	一般国道	10.0	津	和歌山	
96	紀伊中部道路	一般国道	10.0	津	和歌山	
97	紀伊東部道路	一般国道	10.0	津	和歌山	
98	紀伊西部道路	一般国道	10.0	津	和歌山	
99	紀伊南部道路	一般国道	10.0	津	和歌山	
100	紀伊北部道路	一般国道	10.0	津	和歌山	

この地図は、国土地理院長の承認を得て、同院発行の5万分の1地形図を使用し作成したものである。(平29四使 第1号)

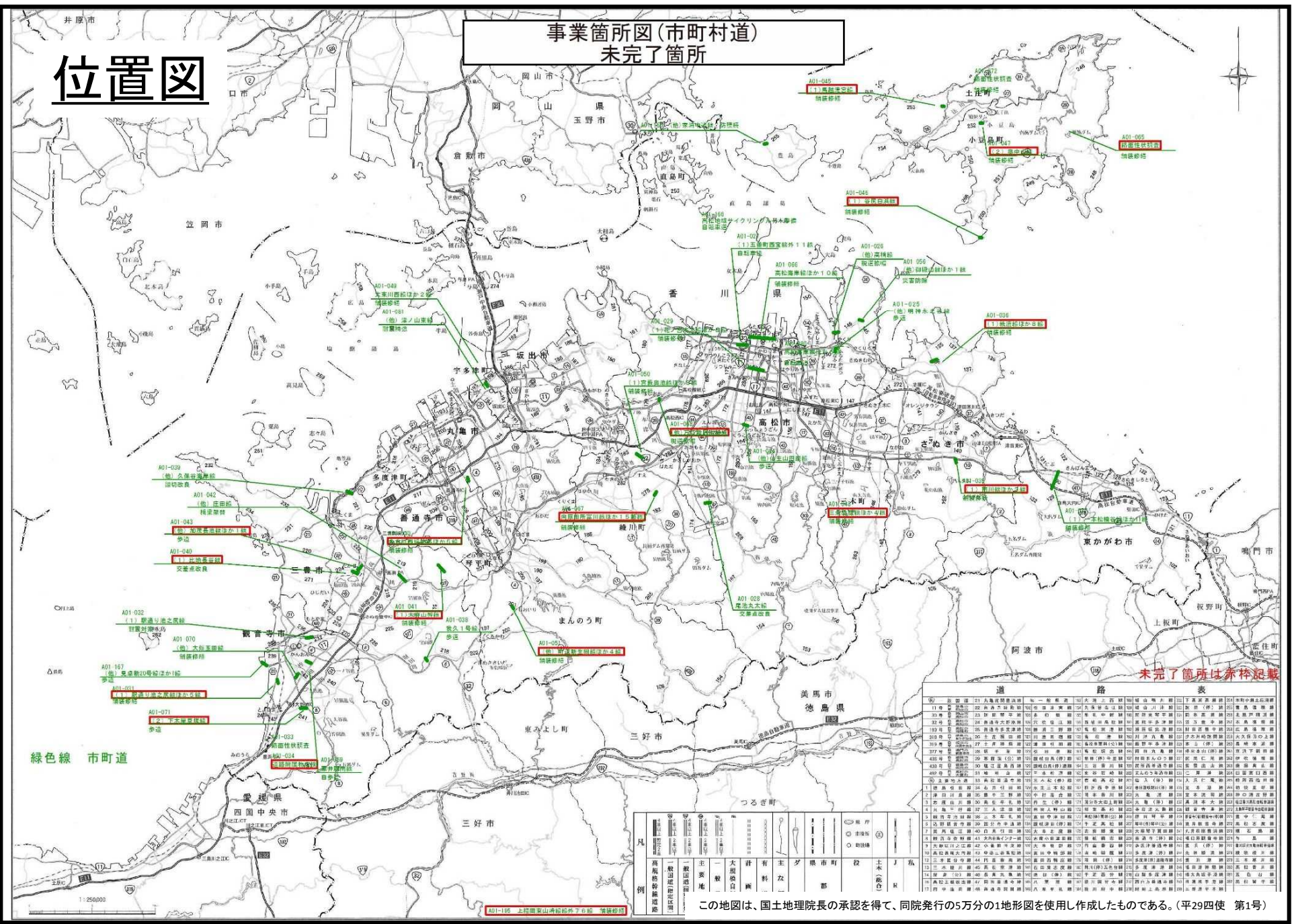






# 位置図

## 事業箇所図(市町村道) 未完了箇所



未完了箇所は赤枠記載

道		路		表	
1	尾谷谷尾線	21	尾谷谷尾線	51	尾谷谷尾線
2	尾谷谷尾線	22	尾谷谷尾線	52	尾谷谷尾線
3	尾谷谷尾線	23	尾谷谷尾線	53	尾谷谷尾線
4	尾谷谷尾線	24	尾谷谷尾線	54	尾谷谷尾線
5	尾谷谷尾線	25	尾谷谷尾線	55	尾谷谷尾線
6	尾谷谷尾線	26	尾谷谷尾線	56	尾谷谷尾線
7	尾谷谷尾線	27	尾谷谷尾線	57	尾谷谷尾線
8	尾谷谷尾線	28	尾谷谷尾線	58	尾谷谷尾線
9	尾谷谷尾線	29	尾谷谷尾線	59	尾谷谷尾線
10	尾谷谷尾線	30	尾谷谷尾線	60	尾谷谷尾線
11	尾谷谷尾線	31	尾谷谷尾線	61	尾谷谷尾線
12	尾谷谷尾線	32	尾谷谷尾線	62	尾谷谷尾線
13	尾谷谷尾線	33	尾谷谷尾線	63	尾谷谷尾線
14	尾谷谷尾線	34	尾谷谷尾線	64	尾谷谷尾線
15	尾谷谷尾線	35	尾谷谷尾線	65	尾谷谷尾線
16	尾谷谷尾線	36	尾谷谷尾線	66	尾谷谷尾線
17	尾谷谷尾線	37	尾谷谷尾線	67	尾谷谷尾線
18	尾谷谷尾線	38	尾谷谷尾線	68	尾谷谷尾線
19	尾谷谷尾線	39	尾谷谷尾線	69	尾谷谷尾線
20	尾谷谷尾線	40	尾谷谷尾線	70	尾谷谷尾線
21	尾谷谷尾線	41	尾谷谷尾線	71	尾谷谷尾線
22	尾谷谷尾線	42	尾谷谷尾線	72	尾谷谷尾線
23	尾谷谷尾線	43	尾谷谷尾線	73	尾谷谷尾線
24	尾谷谷尾線	44	尾谷谷尾線	74	尾谷谷尾線
25	尾谷谷尾線	45	尾谷谷尾線	75	尾谷谷尾線
26	尾谷谷尾線	46	尾谷谷尾線	76	尾谷谷尾線
27	尾谷谷尾線	47	尾谷谷尾線	77	尾谷谷尾線
28	尾谷谷尾線	48	尾谷谷尾線	78	尾谷谷尾線
29	尾谷谷尾線	49	尾谷谷尾線	79	尾谷谷尾線
30	尾谷谷尾線	50	尾谷谷尾線	80	尾谷谷尾線
31	尾谷谷尾線	51	尾谷谷尾線	81	尾谷谷尾線
32	尾谷谷尾線	52	尾谷谷尾線	82	尾谷谷尾線
33	尾谷谷尾線	53	尾谷谷尾線	83	尾谷谷尾線
34	尾谷谷尾線	54	尾谷谷尾線	84	尾谷谷尾線
35	尾谷谷尾線	55	尾谷谷尾線	85	尾谷谷尾線
36	尾谷谷尾線	56	尾谷谷尾線	86	尾谷谷尾線
37	尾谷谷尾線	57	尾谷谷尾線	87	尾谷谷尾線
38	尾谷谷尾線	58	尾谷谷尾線	88	尾谷谷尾線
39	尾谷谷尾線	59	尾谷谷尾線	89	尾谷谷尾線
40	尾谷谷尾線	60	尾谷谷尾線	90	尾谷谷尾線
41	尾谷谷尾線	61	尾谷谷尾線	91	尾谷谷尾線
42	尾谷谷尾線	62	尾谷谷尾線	92	尾谷谷尾線
43	尾谷谷尾線	63	尾谷谷尾線	93	尾谷谷尾線
44	尾谷谷尾線	64	尾谷谷尾線	94	尾谷谷尾線
45	尾谷谷尾線	65	尾谷谷尾線	95	尾谷谷尾線
46	尾谷谷尾線	66	尾谷谷尾線	96	尾谷谷尾線
47	尾谷谷尾線	67	尾谷谷尾線	97	尾谷谷尾線
48	尾谷谷尾線	68	尾谷谷尾線	98	尾谷谷尾線
49	尾谷谷尾線	69	尾谷谷尾線	99	尾谷谷尾線
50	尾谷谷尾線	70	尾谷谷尾線	100	尾谷谷尾線

この地図は、国土地理院長の承認を得て、同院発行の5万分の1地形図を使用し作成したものである。(平29四使 第1号)