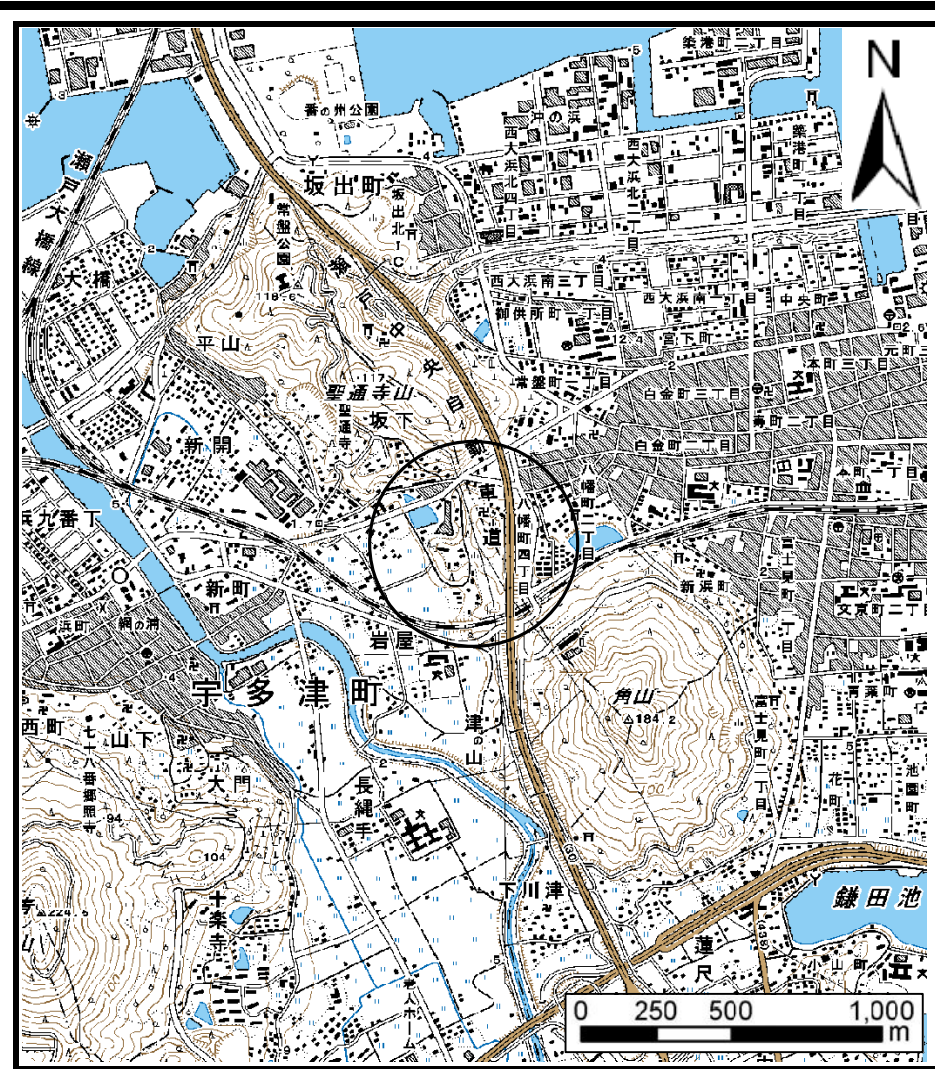


土砂災害警戒区域等の指定の公示に係る図書 (その1)



(1/200,000)



(1/25,000)

様式-1 (急)

土砂災害警戒区域・土砂災害特別警戒区域 位置図

自然現象の種類

急傾斜地の崩壊

箇所番号

II-600

箇所名

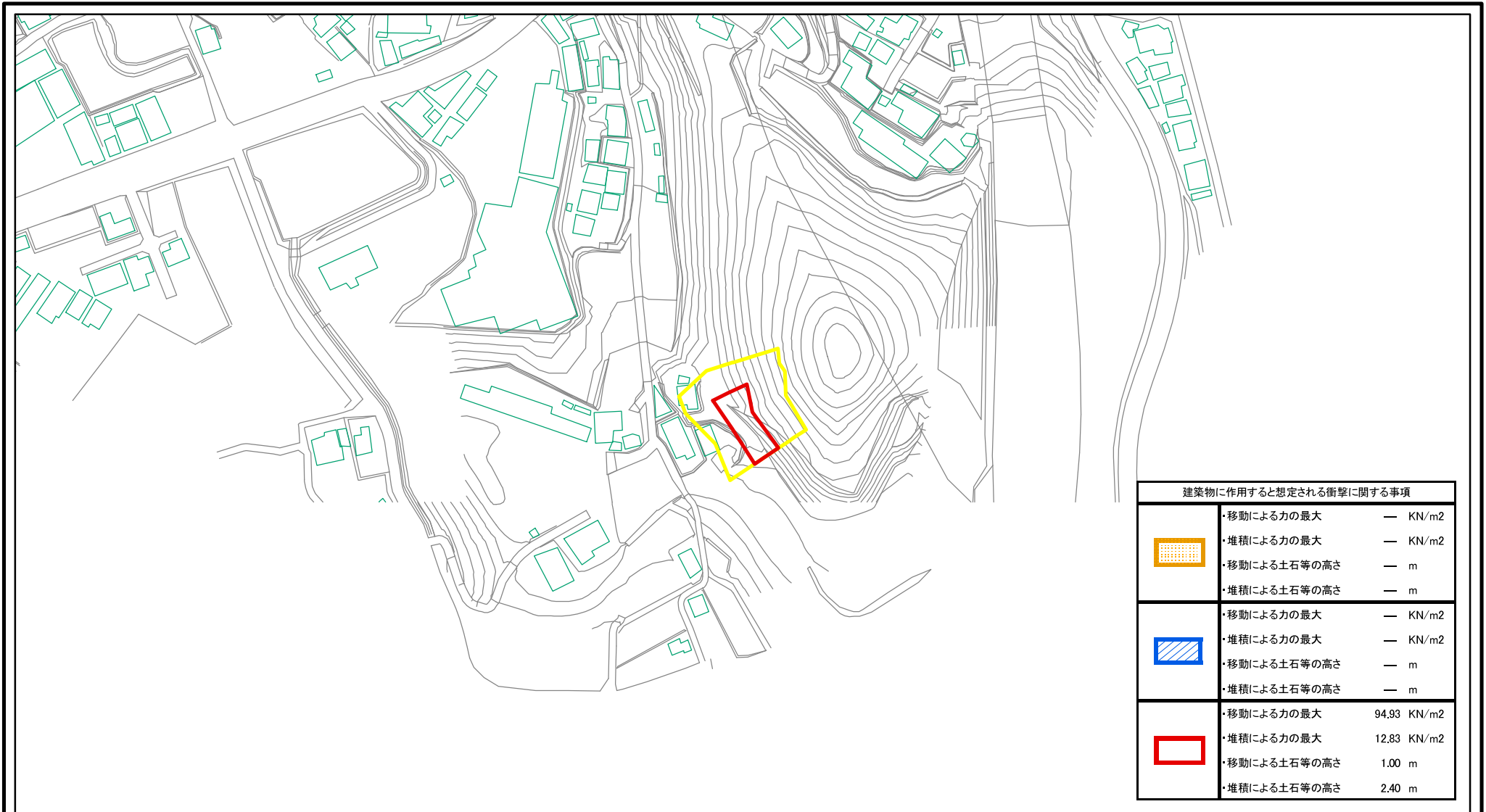
茶臼山(2)




所在地

綾歌郡宇多津町





この地図は、国土地理院長の承認を得て、同院発行の数値地図20000(地図画像)及び数値地図25000(地図画像)を複製したものである。(承認番号 平21業複、第50号)

土砂災害警戒区域等の指定の公示に係る図書(その2)



建築物に作用すると想定される衝撃に関する事項	
	・移動による力の最大 — KN/m ²
	・堆積による力の最大 — KN/m ²
	・移動による土石等の高さ — m
	・堆積による土石等の高さ — m
	・移動による力の最大 — KN/m ²
	・堆積による力の最大 — KN/m ²
	・移動による土石等の高さ — m
	・堆積による土石等の高さ — m
	・移動による力の最大 94.93 KN/m ²
	・堆積による力の最大 12.83 KN/m ²
	・移動による土石等の高さ 1.00 m
	・堆積による土石等の高さ 2.40 m



様式-2(急) 土砂災害警戒区域・土砂災害特別警戒区域 区域図	土砂災害防止法施行令第二条の基準に該当する区域		N  縮尺 1:2,500	自然現象の種類	急傾斜地の崩壊	箇所番号	II-600
	土砂災害防止法施行令第三条の基準に該当する区域			告示番号	香川県告示第150号 香川県告示第283号	箇所名	茶臼山(2)
	それ以外の区域			告示年月日	平成24年3月23日 平成25年6月4日	所在地	綾歌郡宇多津町