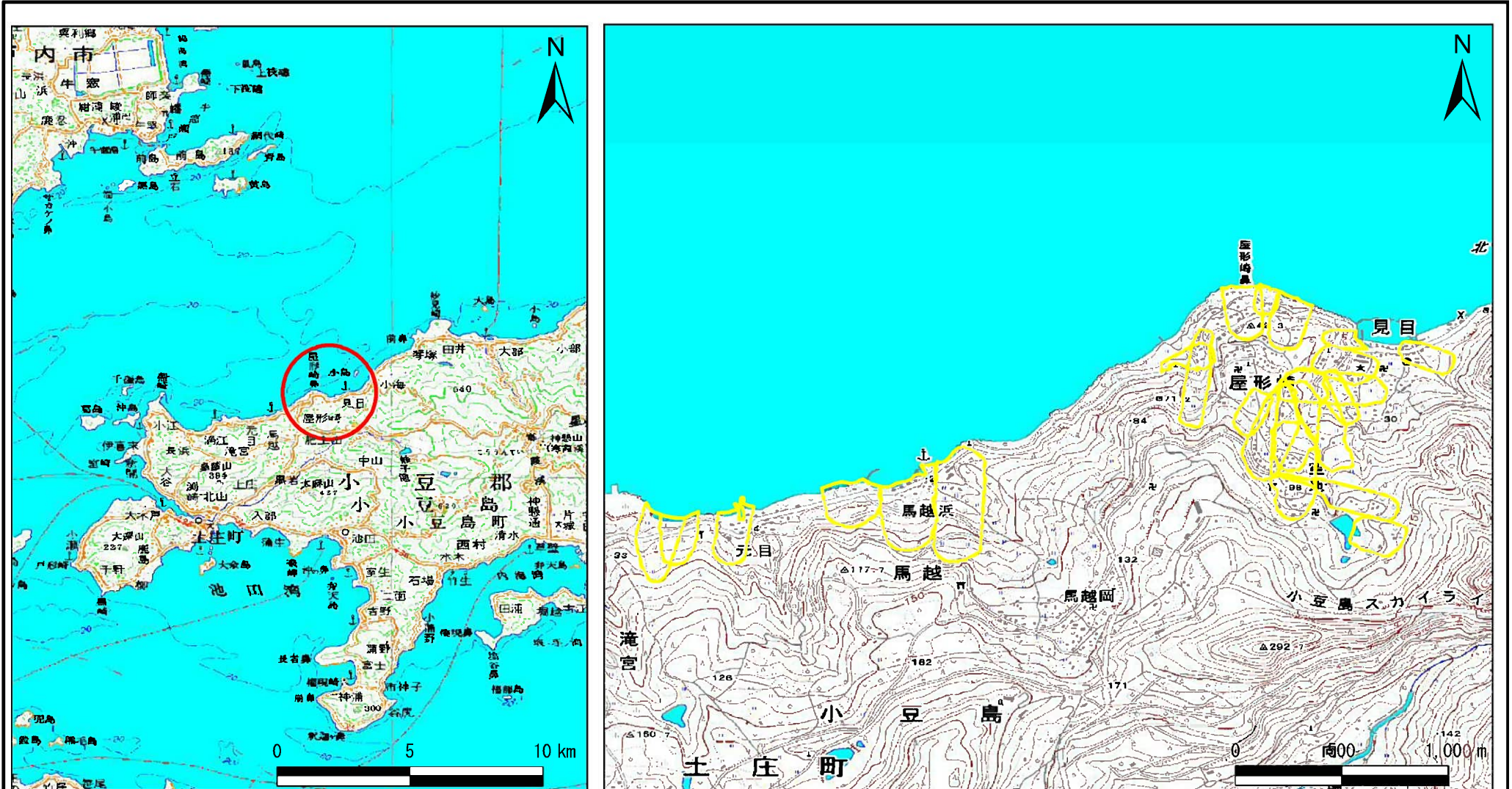


# 土砂災害警戒区域等の指定の公示に係る図書（その1）






(1/200,000)

(1/25,000)

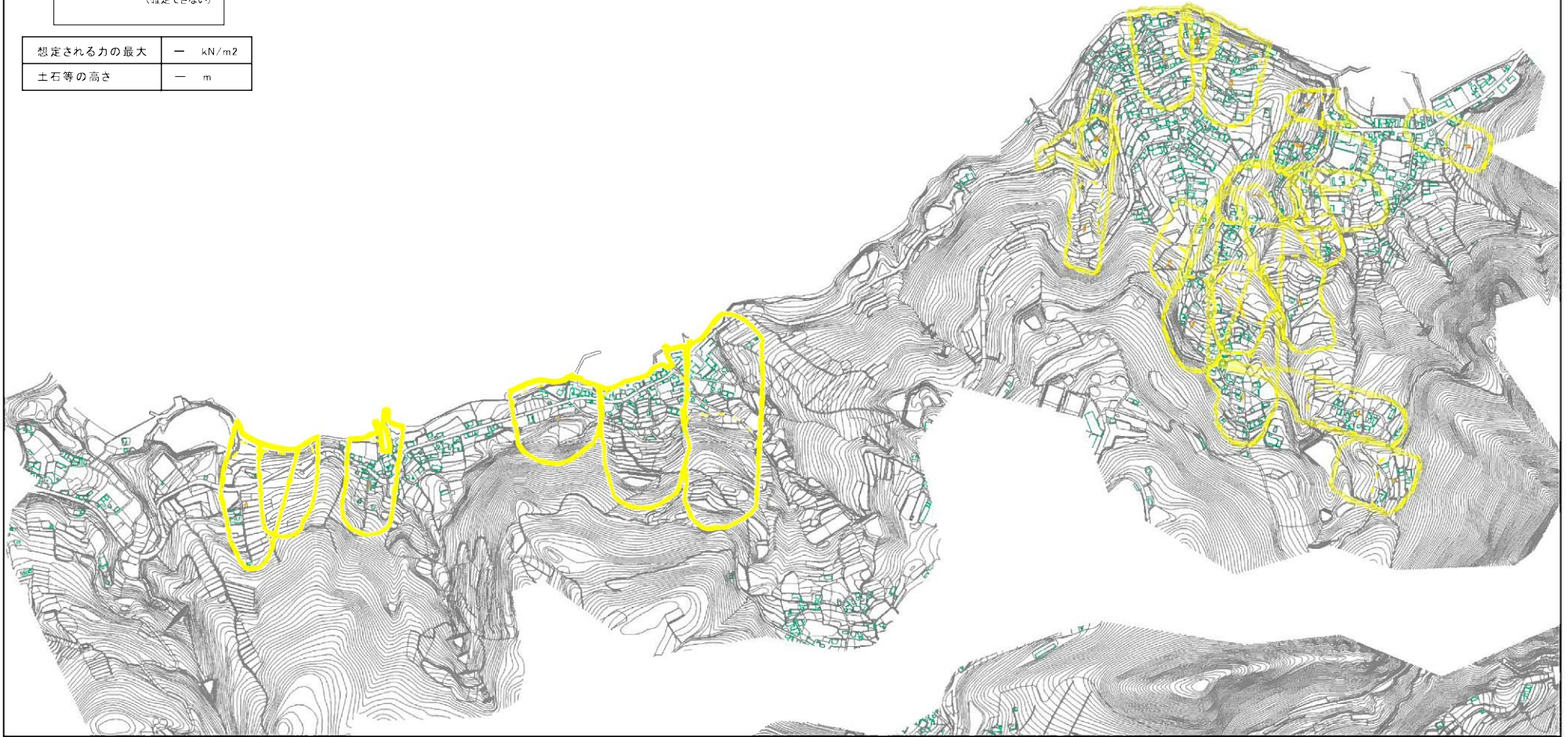
様式-1(地) 土砂災害警戒区域・土砂災害特別警戒区域 位置図	自然現象の種類	地滑り
	箇所番号	117
	箇所名	馬越
	地滑り区域名	-
	所在地	小豆郡土庄町滝宮/馬越/屋形崎/見目

この地図は、国土地理院長の承認を得て、同院発行の数値地図20000(地図画像)及び数値地図25000(地図画像)を複製したものである。(承認番号 平29情複、第1576号)

土砂災害警戒区域等の指定の公示に係る図書(その2)

凡 例	
	特定境界線
	地滑り方向 (確定できる)
	地滑り方向 (確定できない)

想定される力の最大	—	kN/m <sup>2</sup>
土石等の高さ	—	m



0250100150200  
m

様式-2(地)

土砂災害警戒区域・土砂災害特別警戒区域  
区域図

土砂災害防止法施行令第二条の基準に該当する区域(土砂災害警戒区域)



自然現象  
の種類

地滑り

箇所番号

117

箇所名

馬越

土砂災害防止法施行令第三条の基準に該当する区域(土砂災害特別警戒区域)



縮尺  
1:10,000

告示番号

香川県告示第192号

地滑り区域名

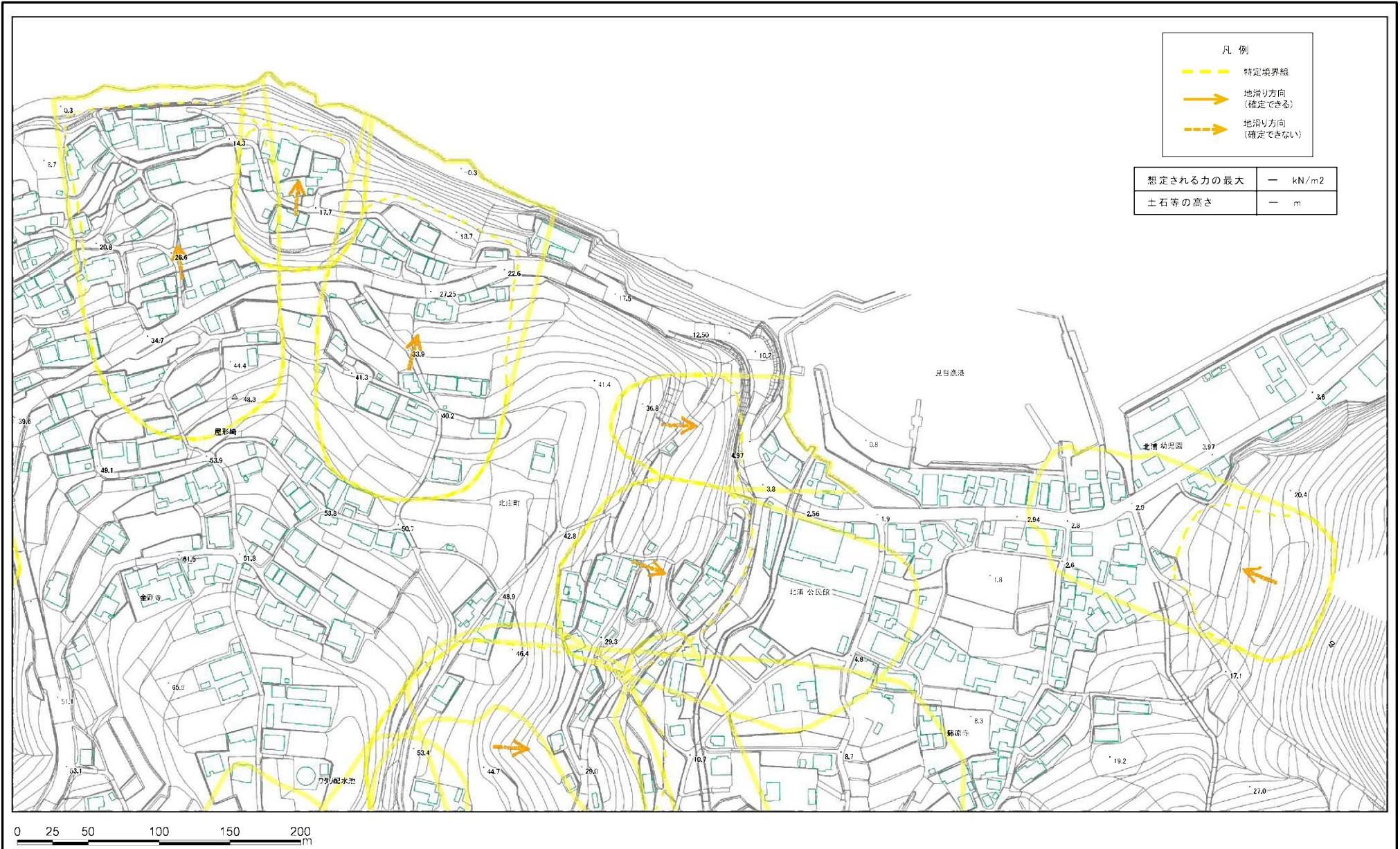
告示年月日

平成30年7月6日

所在地

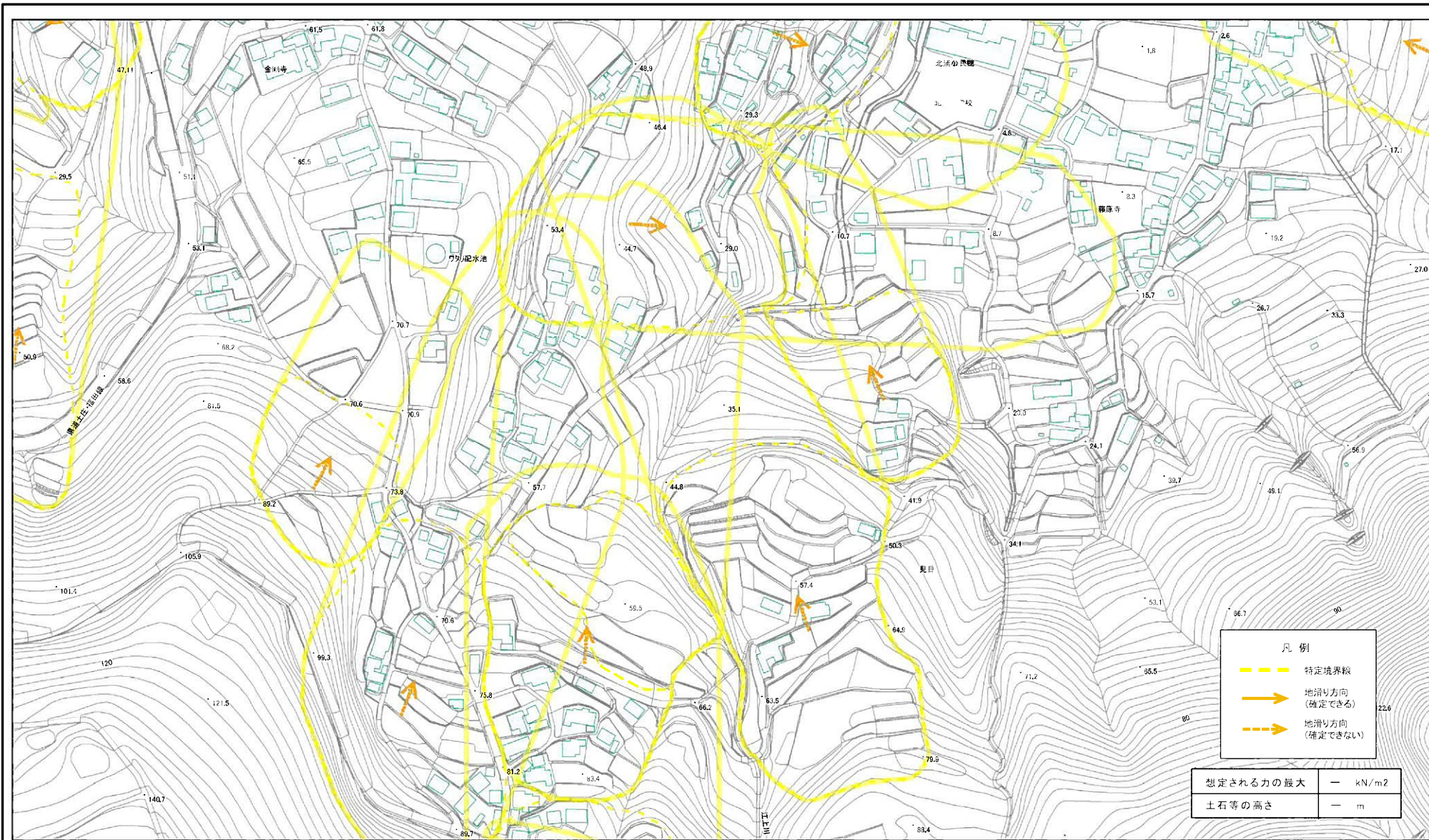
小豆郡土庄町滝宮/馬越/屋形崎/見目

# 土砂災害警戒区域等の指定の公示に係る図書(その2)




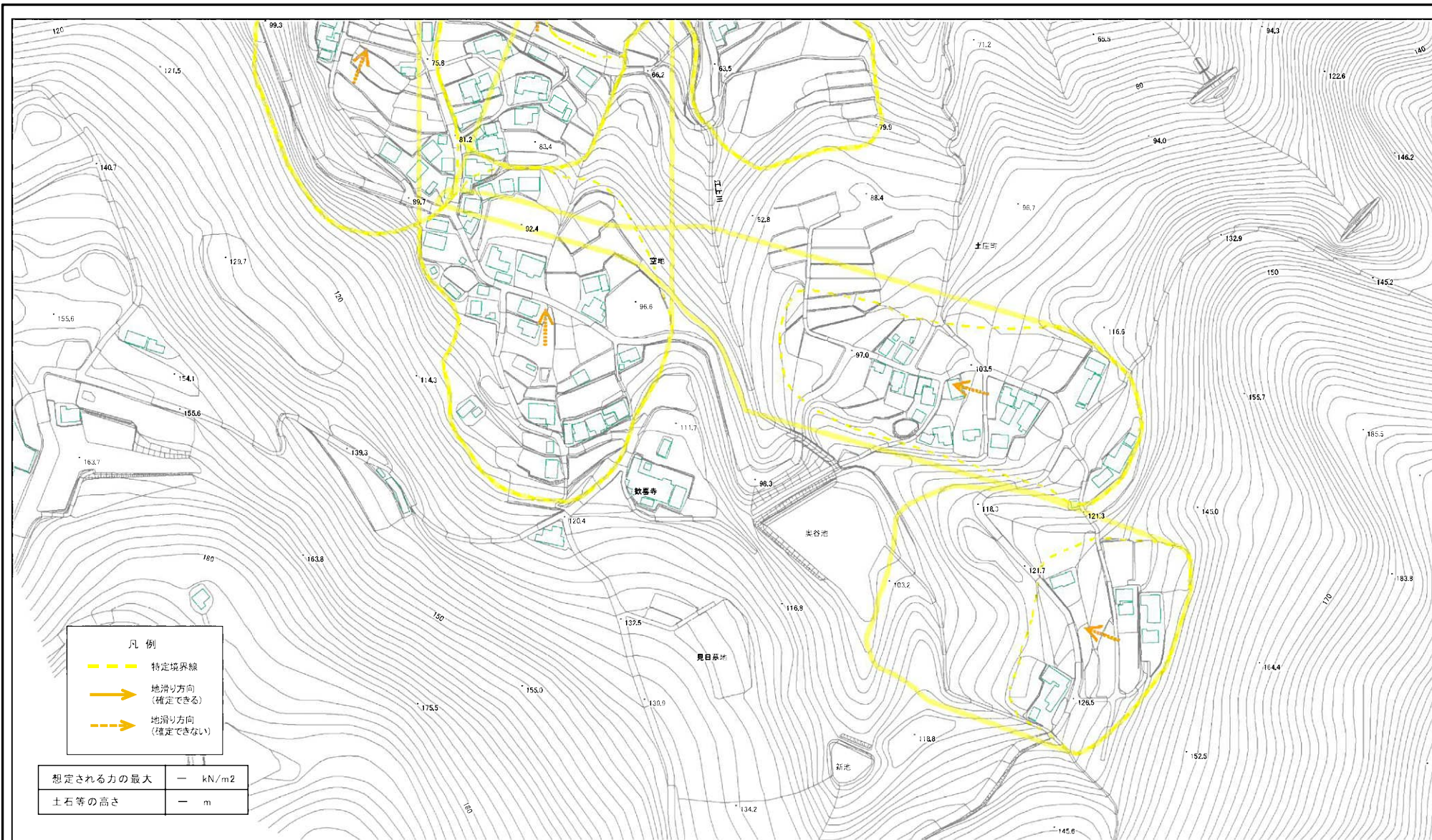
様式-2(地) 土砂災害警戒区域・土砂災害特別警戒区域 区域図	土砂災害防止法施行令第2条の基準に該当する区域(土砂災害警戒区域)		N 縮尺 1:2,500	自然現象の種類	地滑り	箇所番号	117	箇所名	馬越
	土砂災害防止法施行令第3条の基準に該当する区域(土砂災害特別警戒区域)			告示番号	香川県告示第192号	地滑り区域名			
				告示年月日	平成30年7月6日	所在地	小豆郡土庄町滝宮/馬越/屋形崎/見目		

# 土砂災害警戒区域等の指定の公示に係る図書(その2)



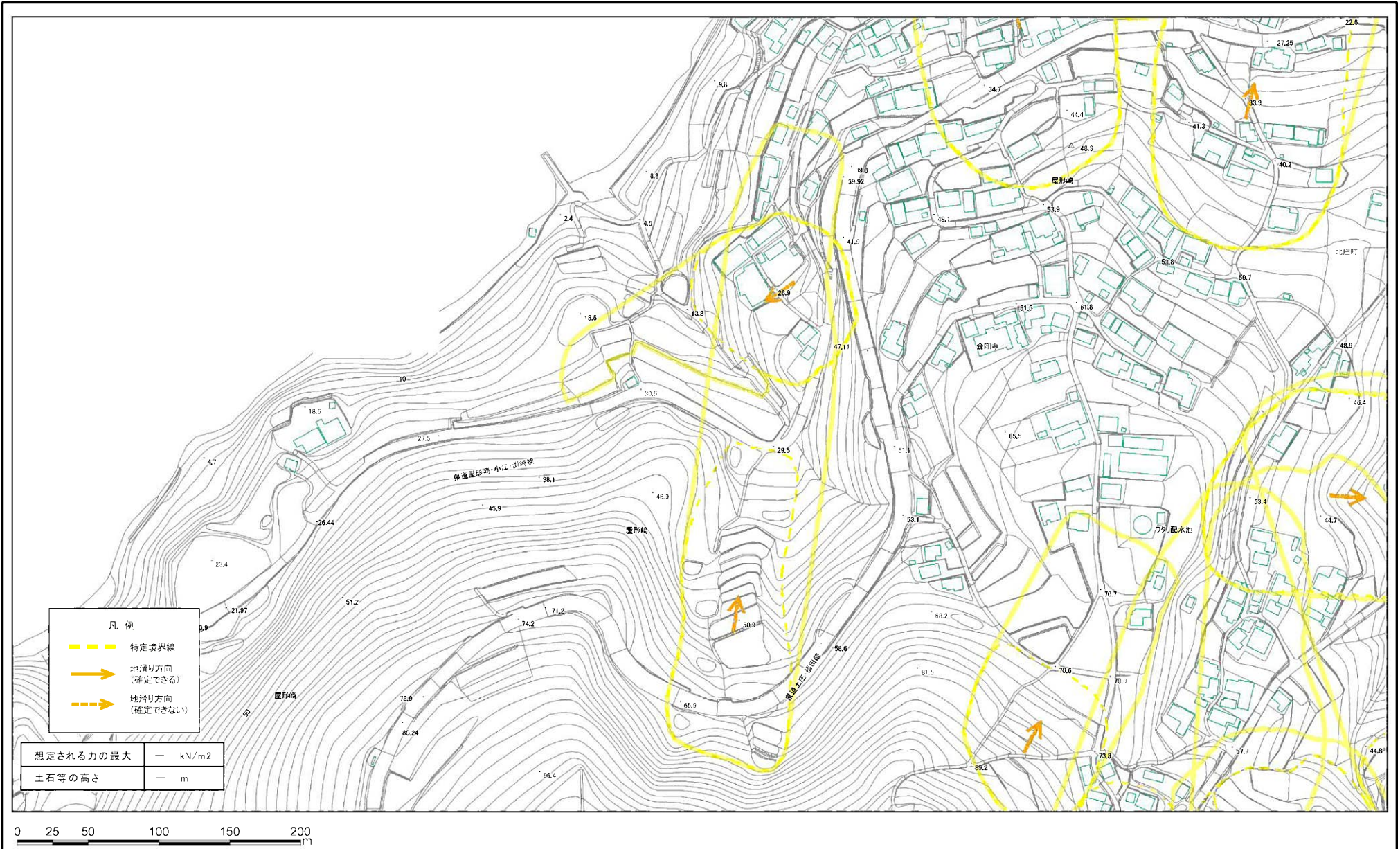
様式-2(地) 土砂災害警戒区域・土砂災害特別警戒区域 区域図	土砂災害防止法施行令第二条の基準に該当する区域(土砂災害警戒区域)		N 縮尺 1:2,500	自然現象の種類 地滑り	箇所番号 117	箇所名 馬越
	土砂災害防止法施行令第三条の基準に該当する区域(土砂災害特別警戒区域)			告示番号 香川県告示第192号	地滑り区域名 小豆郡土庄町滝宮/馬越/屋形崎/見目	
	告示年月日 平成30年7月6日	所在地 小豆郡土庄町滝宮/馬越/屋形崎/見目				

# 土砂災害警戒区域等の指定の公示に係る図書(その2)



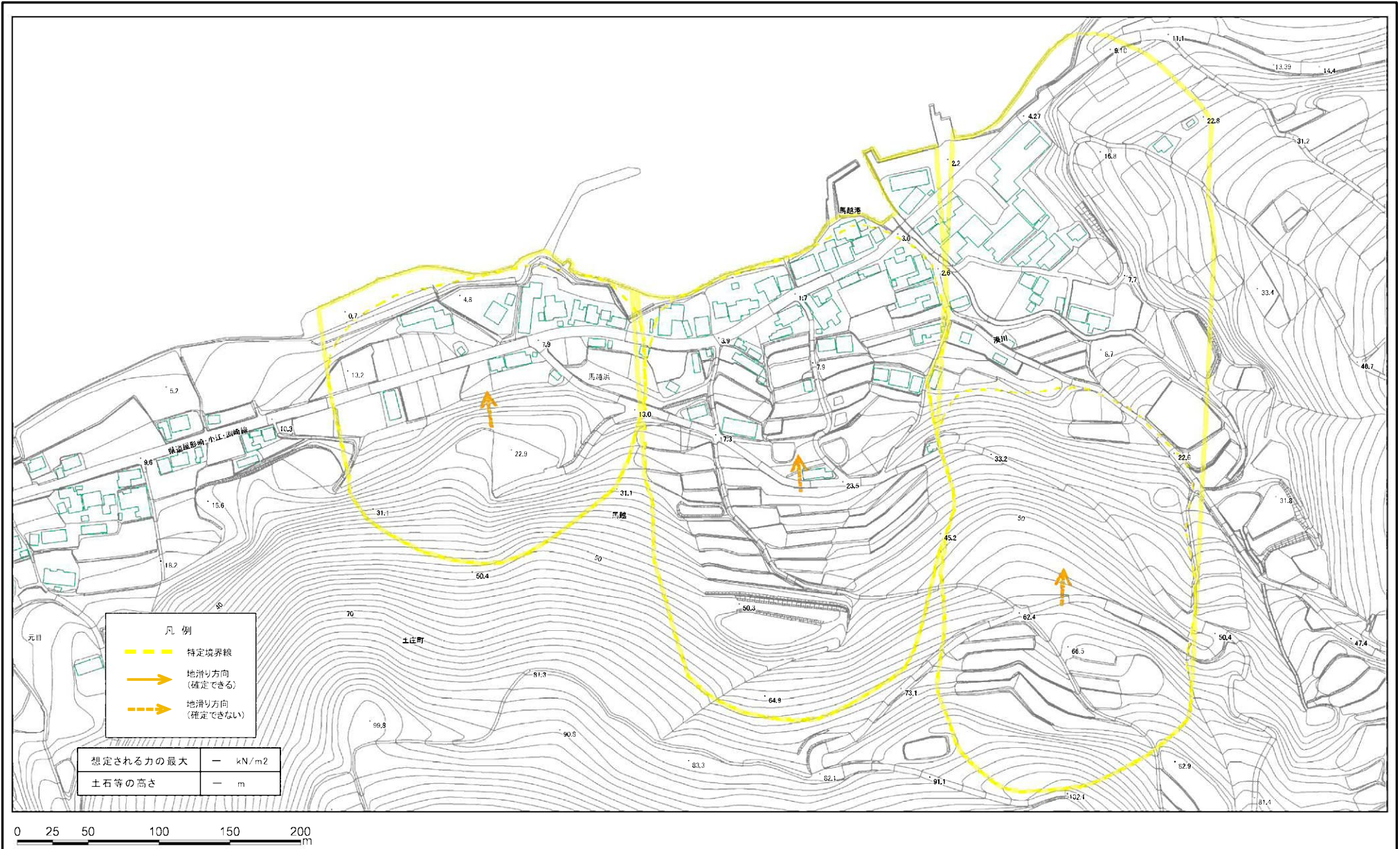
様式-2(地) 土砂災害警戒区域・土砂災害特別警戒区域 区域図	土砂災害防止法施行令第二条の基準に該当する区域(土砂災害警戒区域)		N 縮尺 1:2,500	自然現象の種類 地滑り	箇所番号 117	箇所名 馬越
	土砂災害防止法施行令第三条の基準に該当する区域(土砂災害特別警戒区域)			告示番号 香川県告示第192号	地滑り区域名	所在地 小豆郡土庄町滝宮/馬越/屋形崎/見目
				告示年月日 平成30年7月6日		

# 土砂災害警戒区域等の指定の公示に係る図書(その2)



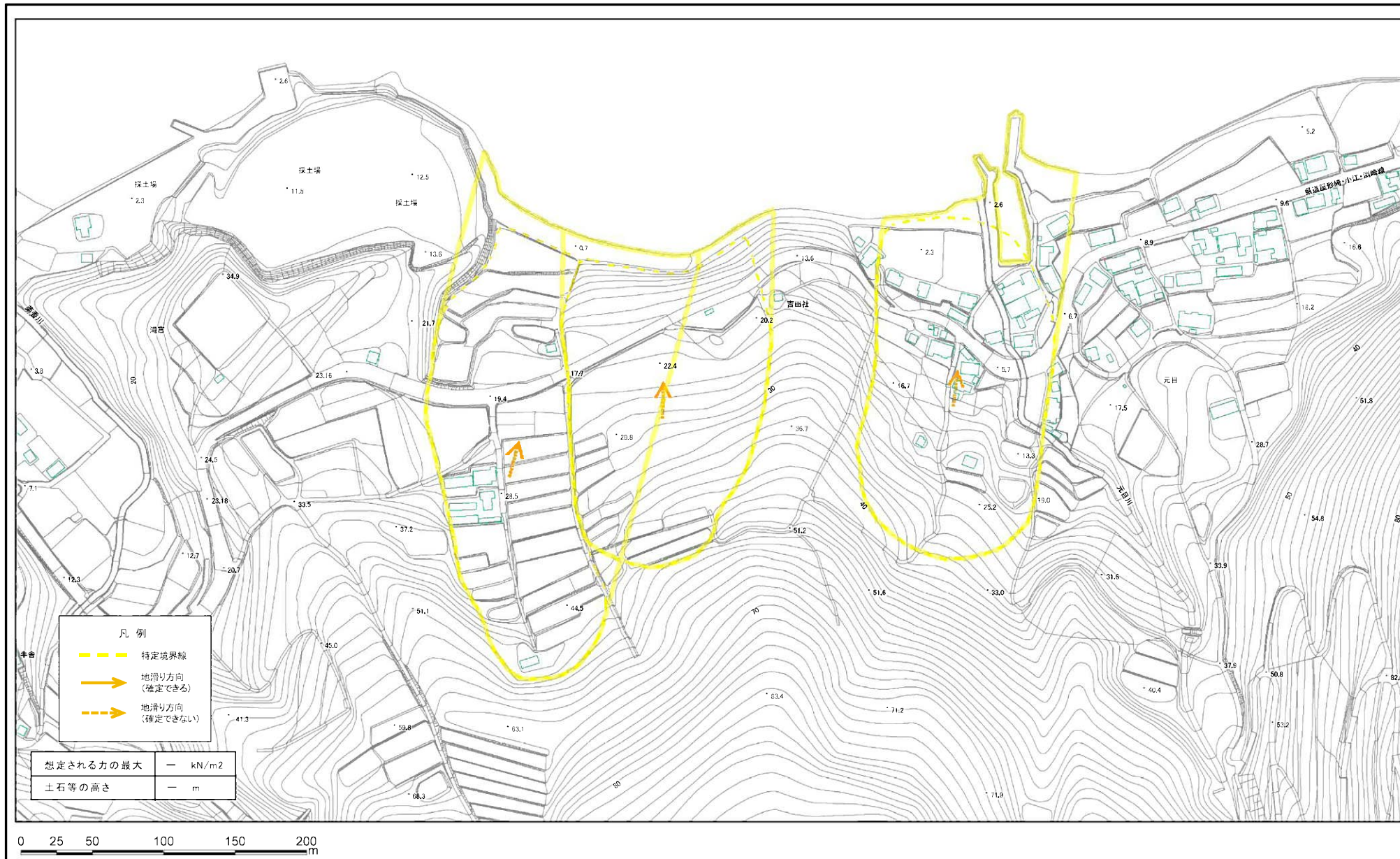
様式-2(地) 土砂災害警戒区域・土砂災害特別警戒区域 区域図	土砂災害防止法施行令第二条の基準に該当する区域(土砂災害警戒区域)		N 縮尺 1:2,500	自然現象の種類 地滑り	箇所番号 117	箇所名 馬越
	土砂災害防止法施行令第三条の基準に該当する区域(土砂災害特別警戒区域)			告示番号 香川県告示第192号	地滑り区域名 馬越	
	告示年月日 平成30年7月6日	所在地 小豆郡土庄町滝宮/馬越/屋形崎/見目				

土砂災害警戒区域等の指定の公示に係る図書(その2)



様式-2(地) 土砂災害警戒区域・土砂災害特別警戒区域 区域図	土砂災害防止法施行令第二条の基準に該当する区域(土砂災害警戒区域)		自然現象の種類 地滑り	箇所番号 117	箇所名 馬越
	土砂災害防止法施行令第三条の基準に該当する区域(土砂災害特別警戒区域)			告示番号 香川県告示第192号	地滑り区域名
			縮尺 1:2,500	告示年月日 平成30年7月6日	

土砂災害警戒区域等の指定の公示に係る図書(その2)



様式-2(地)

土砂災害警戒区域・土砂災害特別警戒区域  
区域図

土砂災害防止法施行令第二条の基準に該当する区域(土砂災害警戒区域)



自然現象の種類

地滑り

箇所番号

117

箇所名

馬越

告示番号

香川県告示第192号

地滑り区域名

土砂災害防止法施行令第三条の基準に該当する区域(土砂災害特別警戒区域)



縮尺

1:2,500

告示年月日

平成30年7月6日

所在地

小豆郡土庄町滝宮/馬越/屋形崎/見目