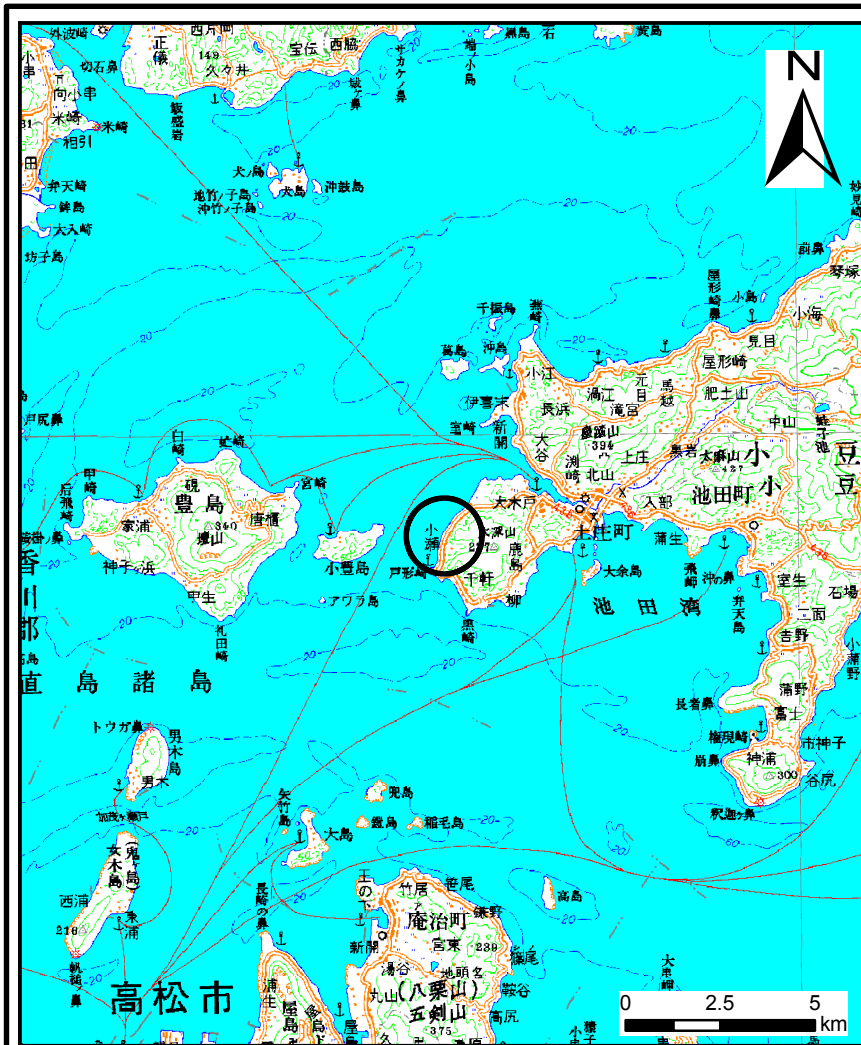
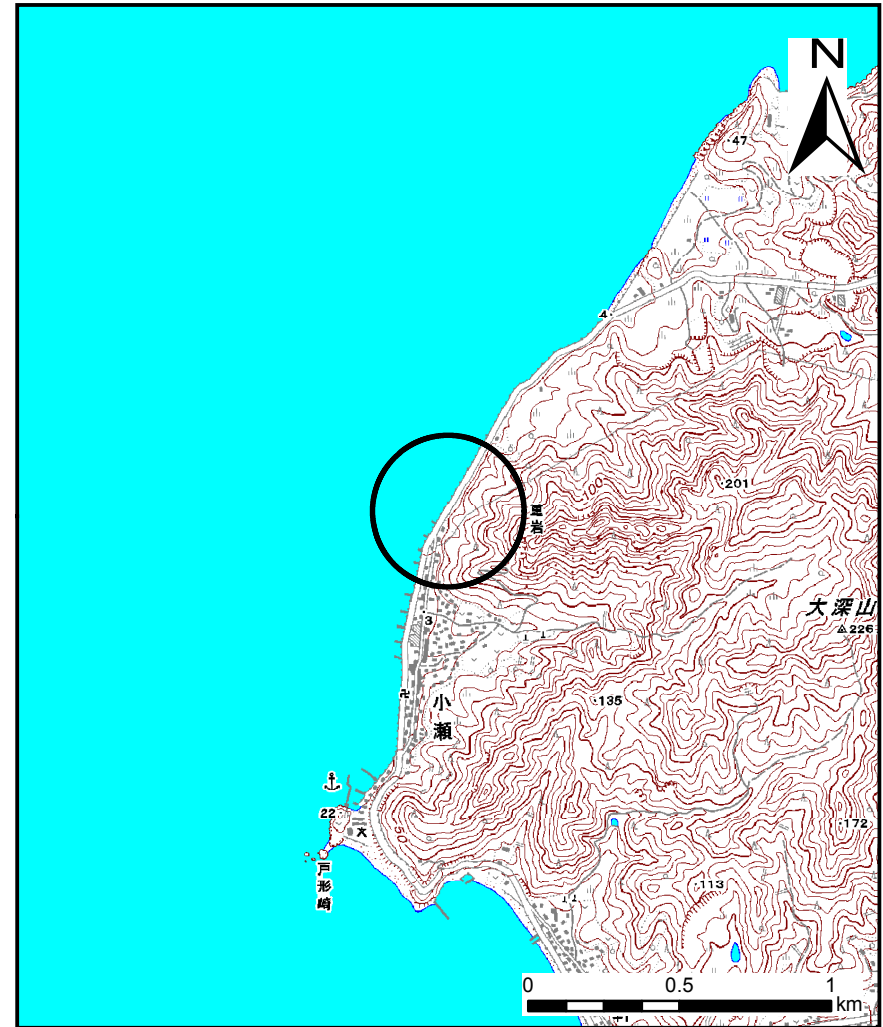


# 土砂災害警戒区域等の指定の公示に係る図書(その1)



(1/200,000)



(1/25,000)

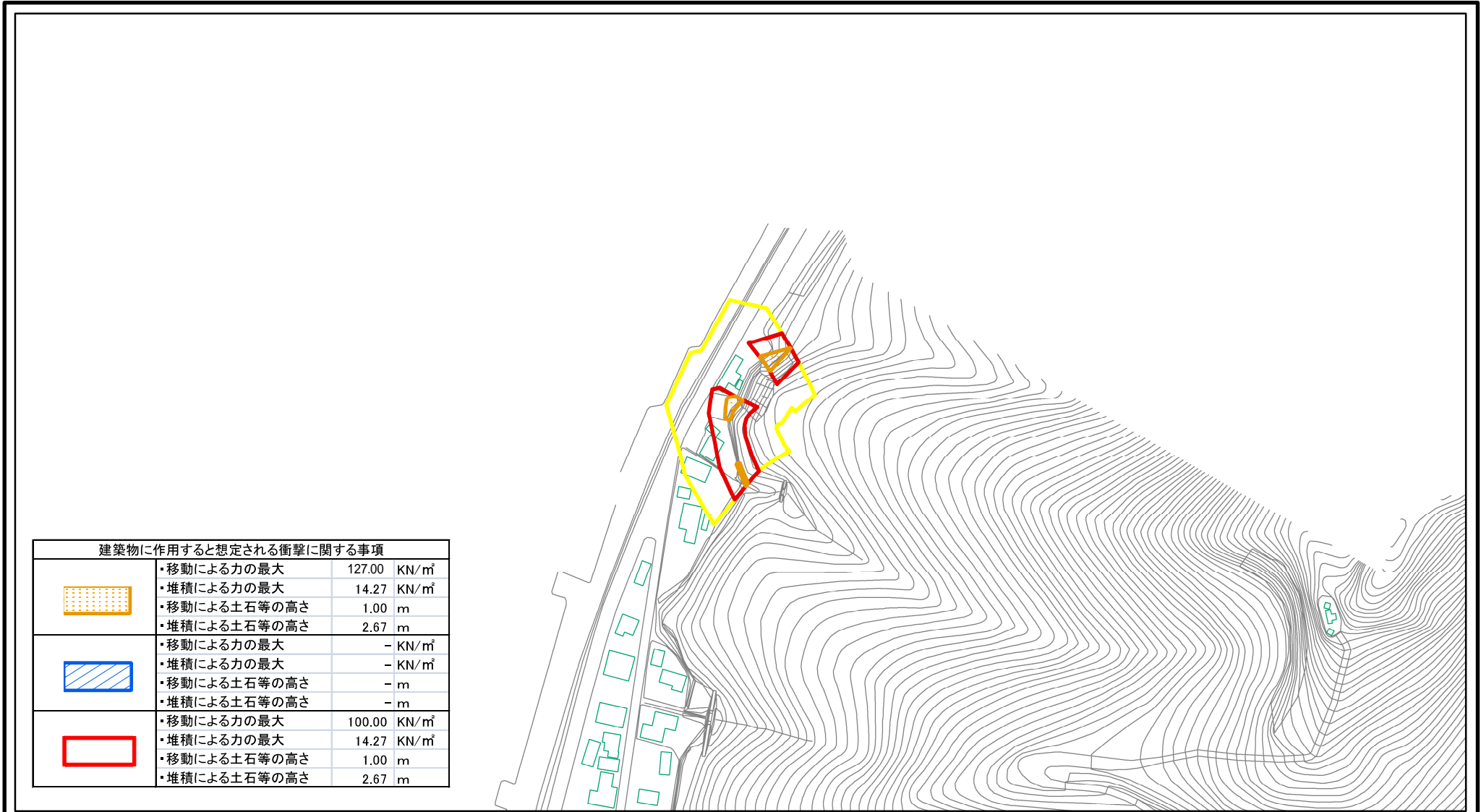
様式-1(急)




土砂災害警戒区域・土砂災害特別警戒区域  
位置図


|         |         |
|---------|---------|
| 自然現象の種類 | 急傾斜地の崩壊 |
| 箇所番号    | I-186   |
| 箇所名     | 小瀬_1    |
| 所在地     | 小豆郡土庄町乙 |




この地図は、国土地理院長の承認を得て、同院発行の数値地図200000(地図画像)及び数値地図25000(地図画像)を複製したものである。(承認番号 平21業複、第50号)

# 土砂災害警戒区域等の指定の公示に係る図書(その2)



| 建築物に作用すると想定される衝撃に関する事項  |  |   |
|---|--|---|
|   | <ul style="list-style-type: none"> <li>移動による力の最大</li> <li>堆積による力の最大</li> <li>移動による土石等の高さ</li> <li>堆積による土石等の高さ</li> </ul> | <ul style="list-style-type: none"> <li>127.00 KN/m<sup>2</sup></li> <li>14.27 KN/m<sup>2</sup></li> <li>1.00 m</li> <li>2.67 m</li> </ul> |
|  | <ul style="list-style-type: none"> <li>移動による力の最大</li> <li>堆積による力の最大</li> <li>移動による土石等の高さ</li> <li>堆積による土石等の高さ</li> </ul> | <ul style="list-style-type: none"> <li>- KN/m<sup>2</sup></li> <li>- KN/m<sup>2</sup></li> <li>- m</li> <li>- m</li> </ul>                |
|  | <ul style="list-style-type: none"> <li>移動による力の最大</li> <li>堆積による力の最大</li> <li>移動による土石等の高さ</li> <li>堆積による土石等の高さ</li> </ul> | <ul style="list-style-type: none"> <li>100.00 KN/m<sup>2</sup></li> <li>14.27 KN/m<sup>2</sup></li> <li>1.00 m</li> <li>2.67 m</li> </ul> |



|   |                         |   |                    |         |            |      |         |
|---|-------------------------|---|--------------------|---------|------------|------|---------|
| <b>様式-2(急)</b><br>土砂災害警戒区域・土砂災害特別警戒区域<br>区域図(その2) | 土砂災害防止法施行令第二条の基準に該当する区域 |  | N<br>縮尺<br>1:2,500 | 自然現象の種類 | 急傾斜地の崩壊    | 箇所番号 | I-186   |
|   | 土砂災害防止法施行令第三条の基準に該当する区域 |  |                    | 告示番号    | 香川県告示第407号 | 箇所名  | 小瀬1     |
|   | それ以外の区域                 |  |                    | 告示年月日   | 平成22年10月8日 | 所在地  | 小豆郡土庄町乙 |