

土砂災害警戒区域等の指定の公示に係る図書（その1）



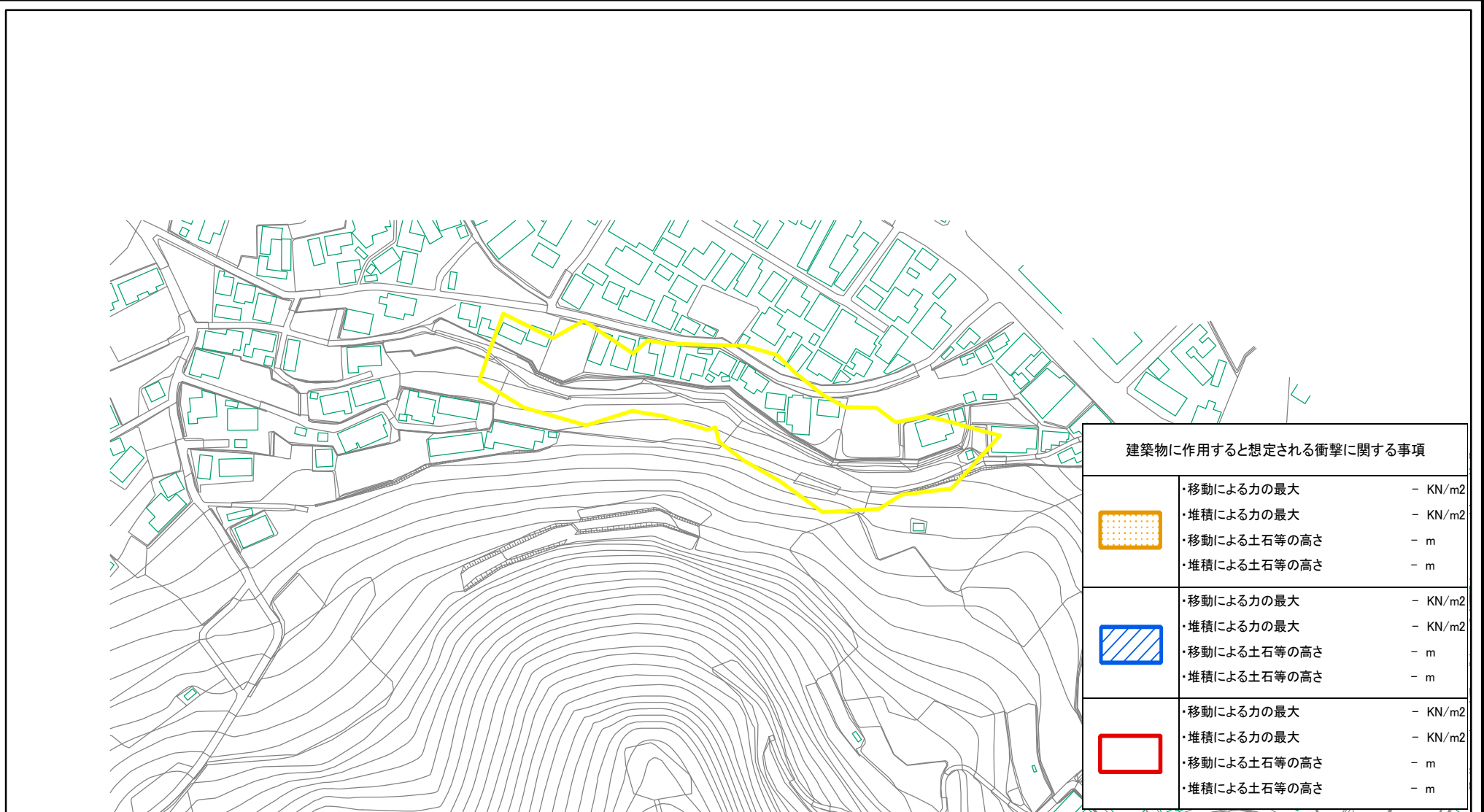
1:200,000






1:25,000

様式－1（急） 土砂災害警戒区域・土砂災害特別警戒区域 位置図	自然現象の種類	急傾斜地の崩壊
	箇所番号	I-183
	箇所名	吉ヶ浦
	所在地	小豆郡土庄町

土砂災害警戒区域等の指定の公示に係る図書(その2)



0 25 50 100
m

様式-2(急) 土砂災害警戒区域・土砂災害特別警戒区域 区域図(その1)	土砂災害防止法施行令第二条の基準に該当する区域		N 縮尺 1:2,500	自然現象の種類	急傾斜地の崩壊	箇所番号	I-183
	土砂災害防止法施行令第三条の基準に該当する区域			告示番号	香川県告示第41号	箇所名	吉ヶ浦
	それ以外の区域			告示年月日	令和5年2月28日	所在地	小豆郡土庄町