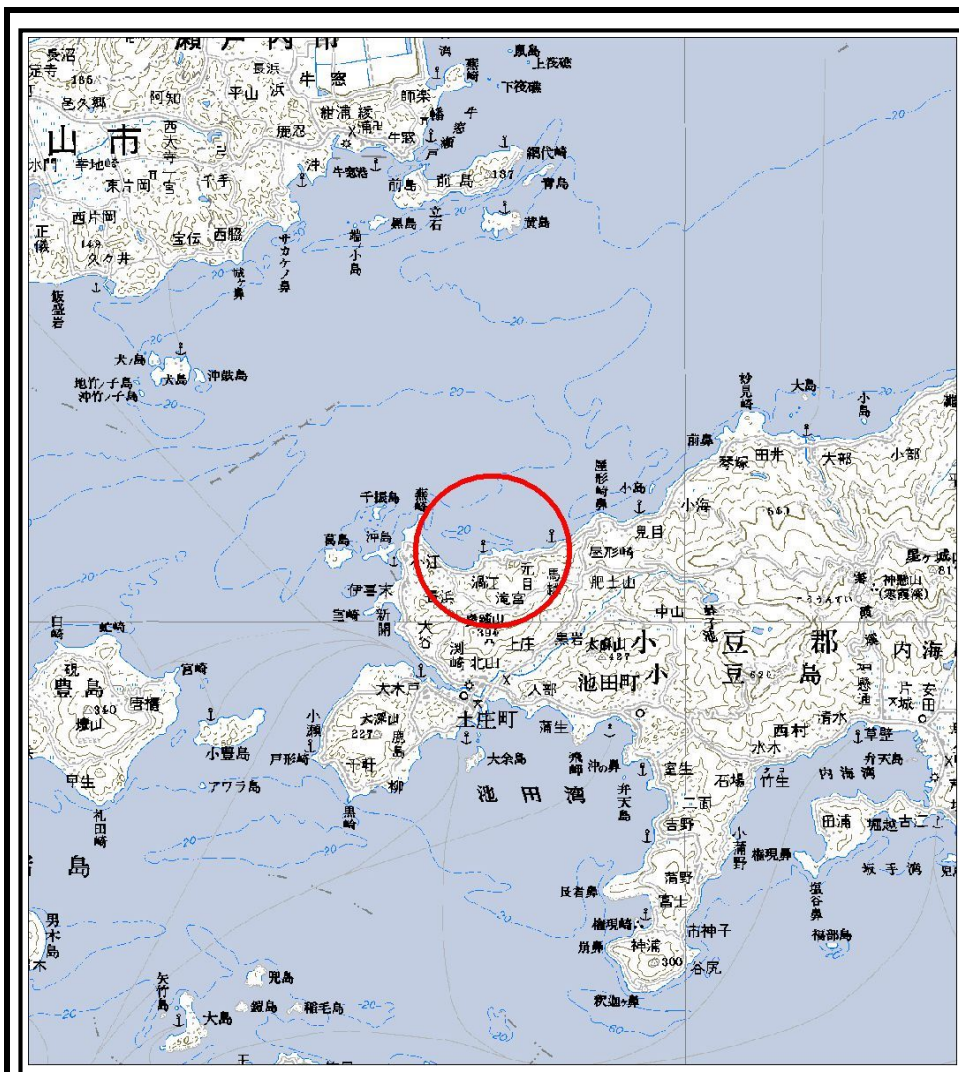
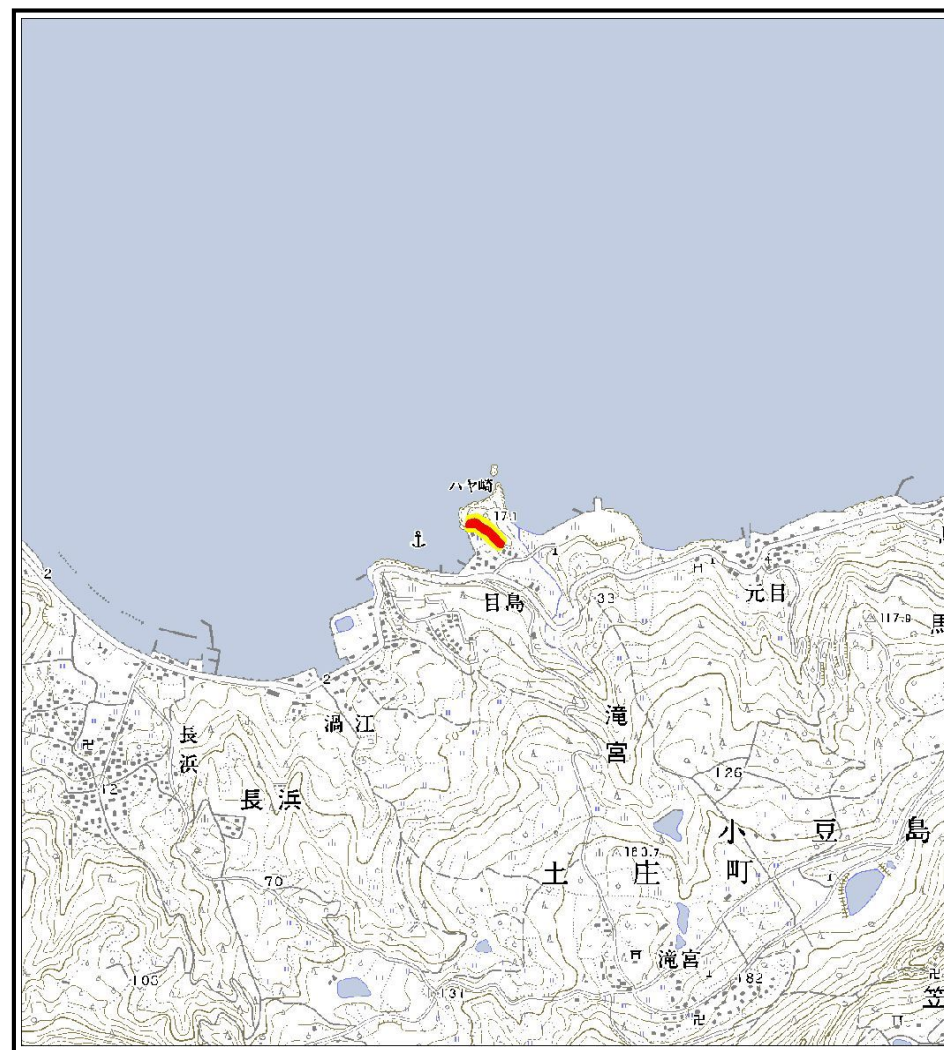


土砂災害警戒区域等の指定の公示に係る図書(その1)



(1/200,000)

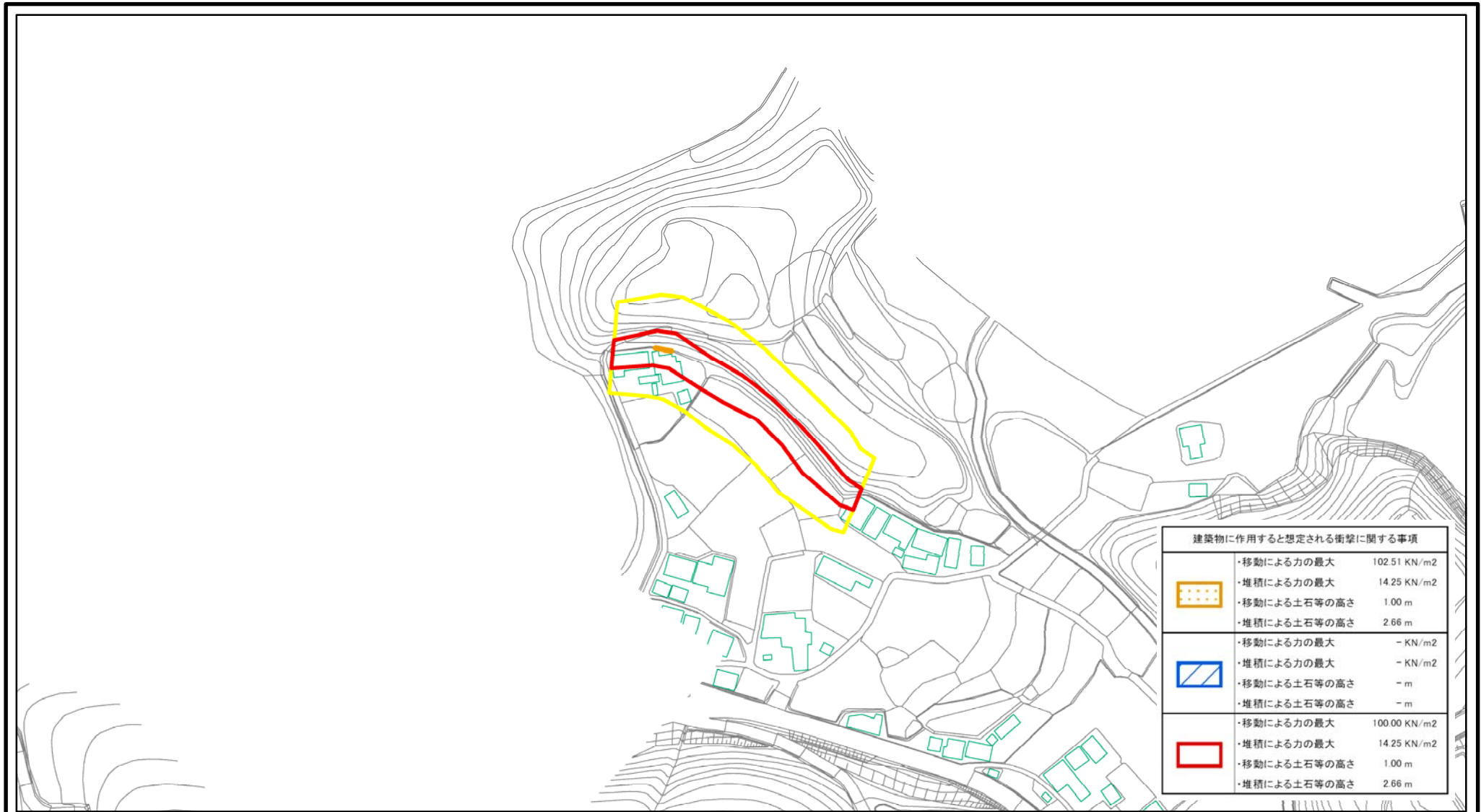





(1/25,000)

様式-1(急) 土砂災害警戒区域・土砂災害特別警戒区域 位置図	自然現象の種類	急傾斜地の崩壊
	箇所番号	Ⅱ-172
	箇所名	目島(2)
	所在地	小豆郡土庄町滝宮




この地図は、国土地理院長の承認を得て、同院発行の数値地図200000(地図画像)及び数値地図25000(地図画像)を複製したものである。(承認番号 平21業複、第50号)

土砂災害警戒区域等の指定の公示に係る図書(その2)



建築物に作用すると想定される衝撃に関する事項	
	・移動による力の最大 102.51 kN/m ²
	・堆積による力の最大 14.25 kN/m ²
	・移動による土石等の高さ 1.00 m
	・堆積による土石等の高さ 2.66 m
	・移動による力の最大 - kN/m ²
	・堆積による力の最大 - kN/m ²
	・移動による土石等の高さ - m
	・堆積による土石等の高さ - m
	・移動による力の最大 100.00 kN/m ²
	・堆積による力の最大 14.25 kN/m ²
	・移動による土石等の高さ 1.00 m
	・堆積による土石等の高さ 2.66 m

0 25 50 100 m

様式-2(急) 土砂災害警戒区域・土砂災害特別警戒区域 区域図	土砂災害防止法施行令第二条の基準に該当する区域		土 縮尺 1:2,500	自然現象の種類	急傾斜地の崩壊	箇所番号	II-172
	土砂災害防止法施行令第三条の基準に該当する区域			告示番号	香川県告示第530号	箇所名	目島(2)
	それ以外の区域			告示年月日	平成24年11月16日	所在地	小豆郡土庄町滝宮