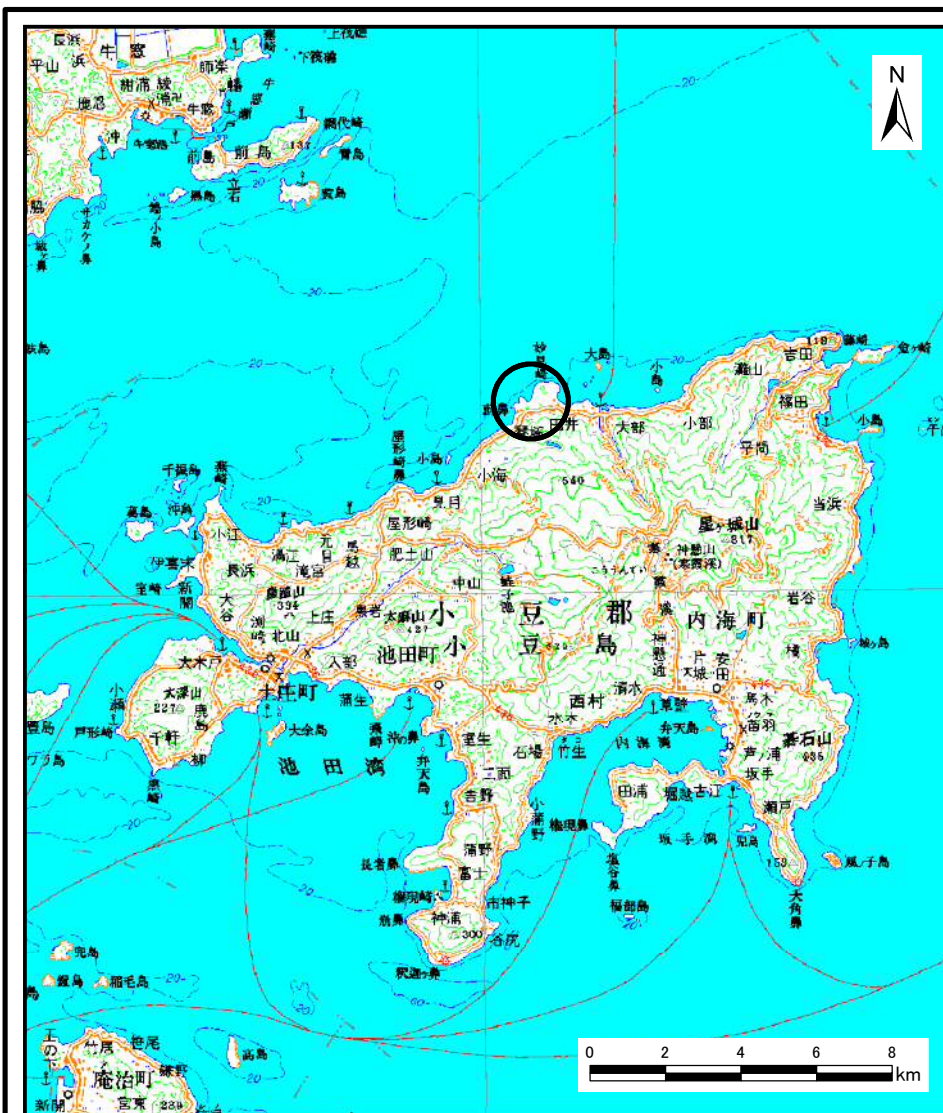
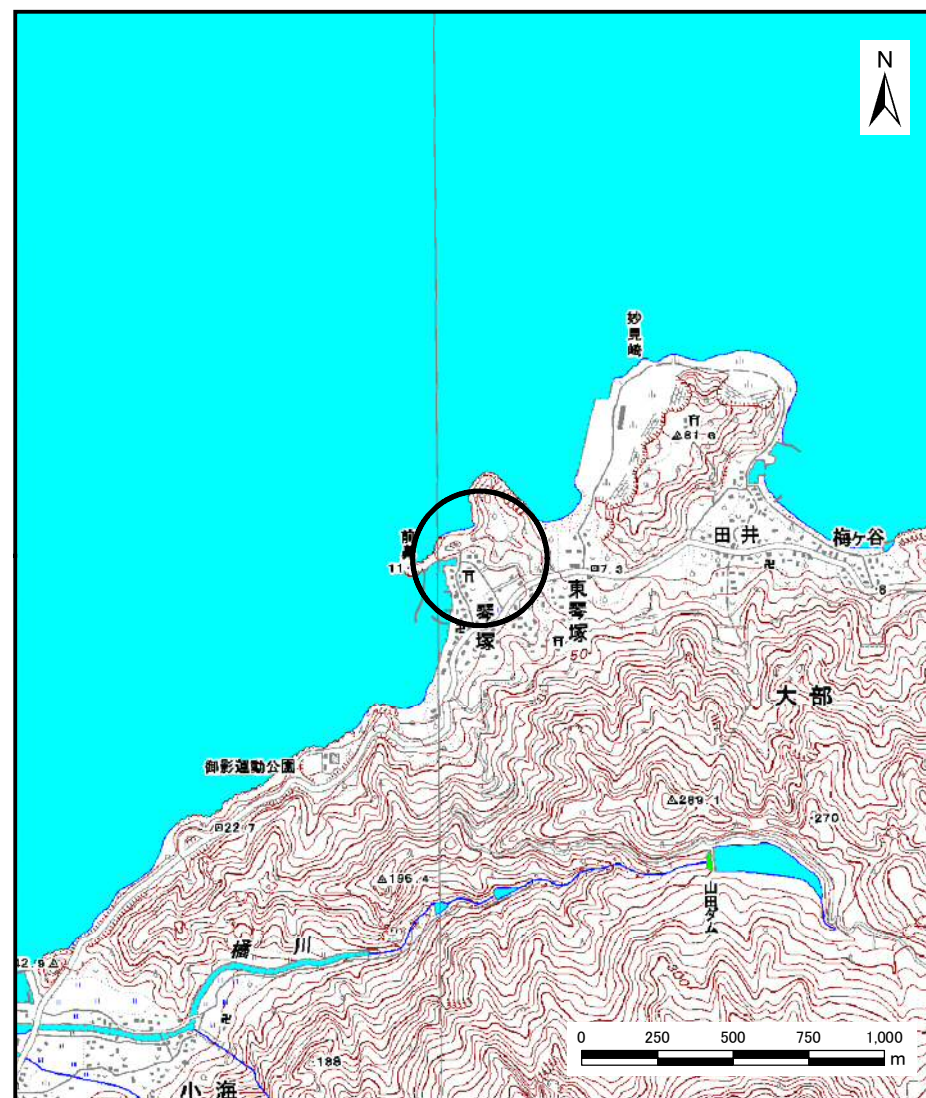


土砂災害警戒区域等の指定の公示に係る図書（その1）



(1/200,000)

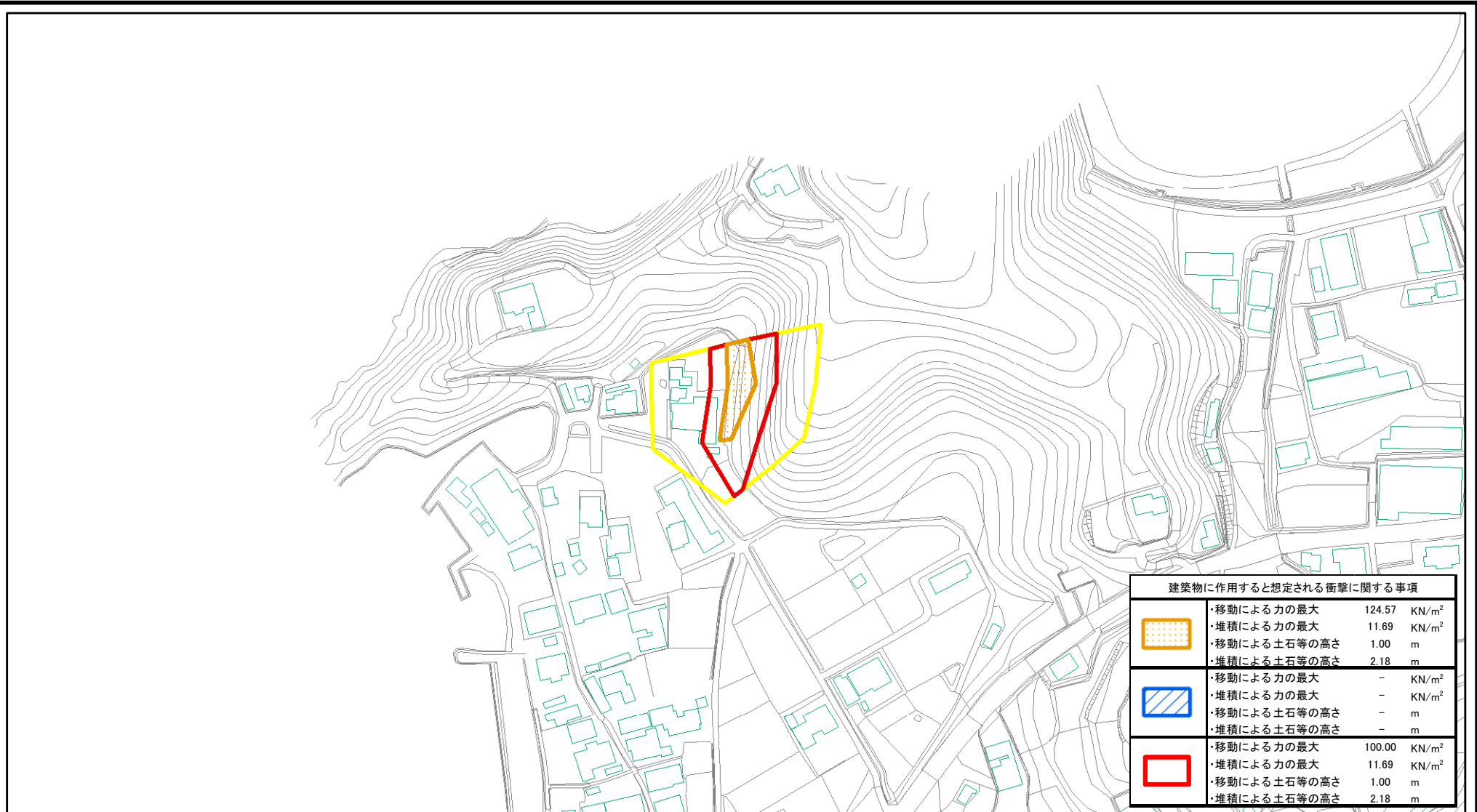


(1/25,000)

様式-1 (急) 土砂災害警戒区域・土砂災害特別警戒区域位置図	自然現象の種類	急傾斜地の崩壊
	箇所番号	Ⅱ-1800
	箇所名	浜島
	所在地	小豆郡土庄町大部

この地図は、国土地理院長の承認を得て、同院発行の数値地図200000（地図画像）及び数値地図25000（地図画像）を複製したものである。（承認番号 平23情複、第753号）

土砂災害警戒区域等の指定の公示に係る図書(その2)



建築物に作用すると想定される衝撃に関する事項		
	・移動による力の最大	124.57 KN/m ²
	・堆積による力の最大	11.69 KN/m ²
	・移動による土石等の高さ	1.00 m
	・堆積による土石等の高さ	2.18 m
	・移動による力の最大	- KN/m ²
	・堆積による力の最大	- KN/m ²
	・移動による土石等の高さ	- m
	・堆積による土石等の高さ	- m
	・移動による力の最大	100.00 KN/m ²
	・堆積による力の最大	11.69 KN/m ²
	・移動による土石等の高さ	1.00 m
	・堆積による土石等の高さ	2.18 m

0 25 50 100
m

様式-2(急) 土砂災害警戒区域・土砂災害特別警戒区域 区域図	土砂災害防止法施行令第二条の基準に該当する区域		N 縮尺 1:2,500	自然現象の種類	急傾斜地の崩壊	箇所番号	II-1800
	土砂災害防止法施行令第三条の基準に該当する区域			告示番号	香川県告示第88号	箇所名	浜島
	それ以外の区域			告示年月日	平成26年2月28日	所在地	小豆郡土庄町大部