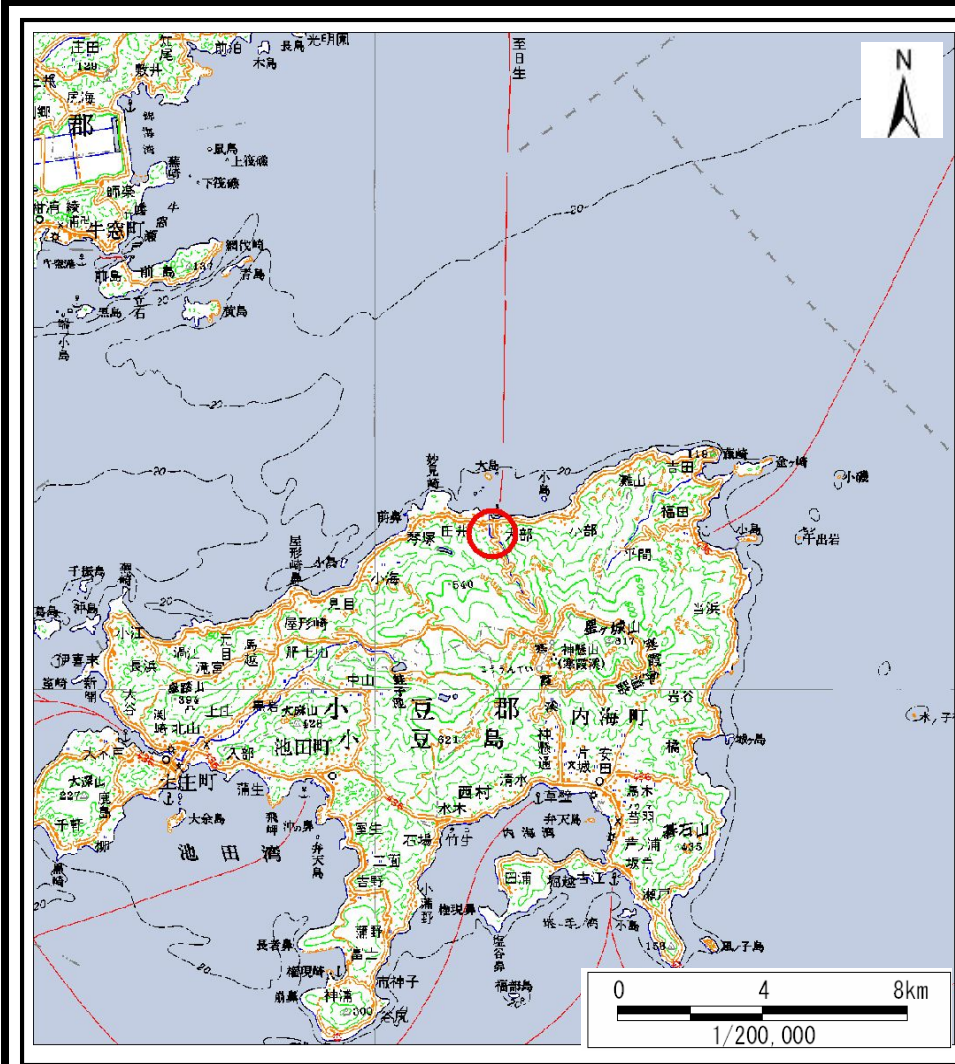
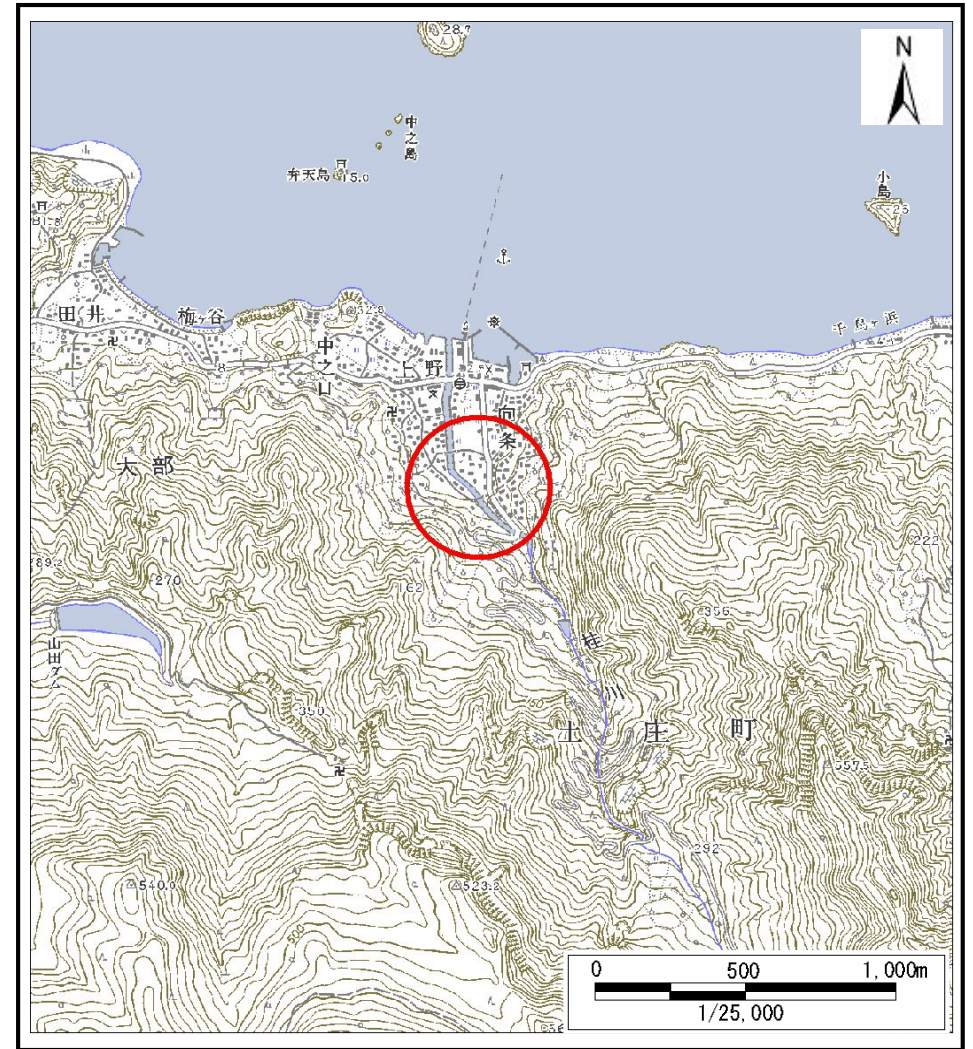


土砂災害警戒区域等の指定の公示に係る図書（その1）



(1/200,000)

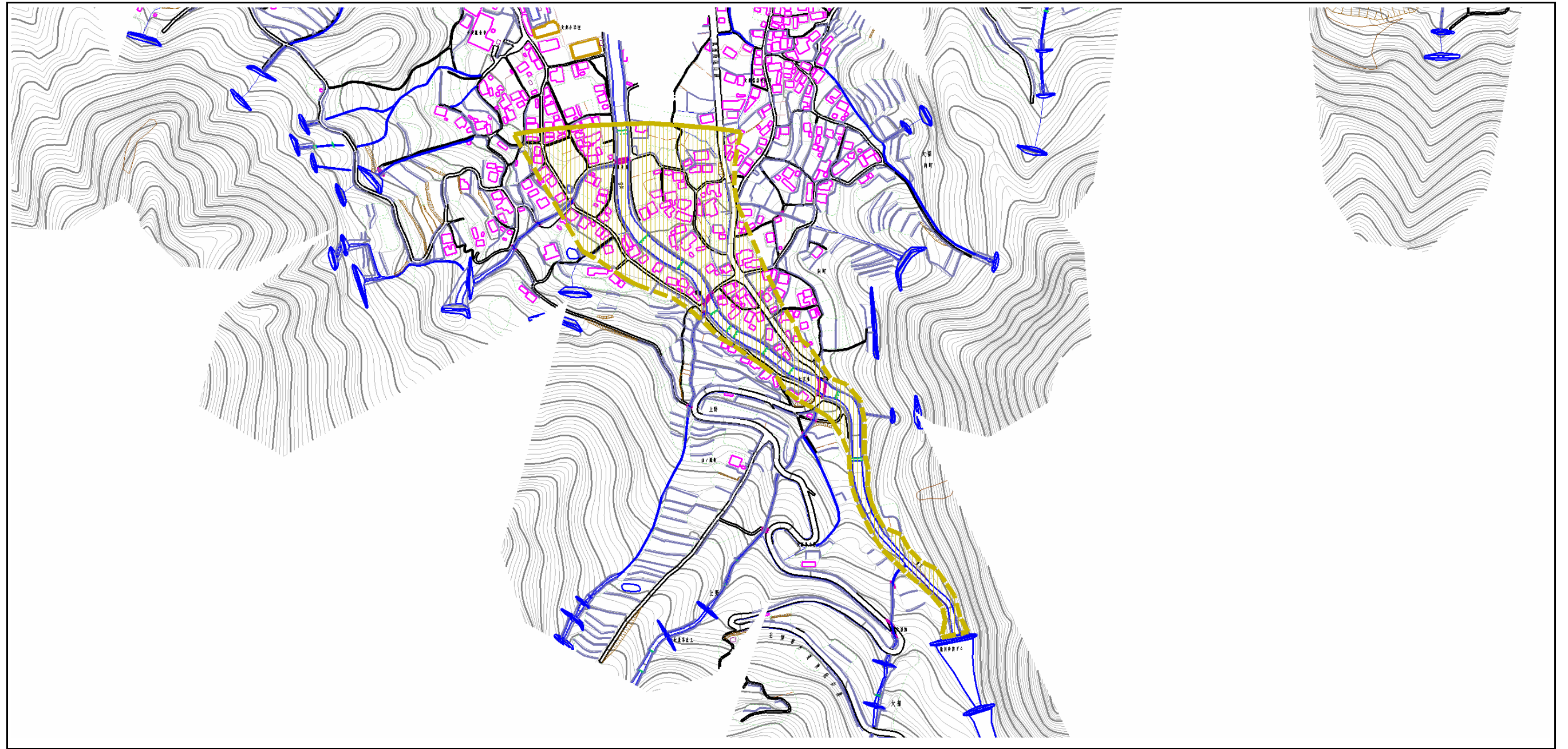


(1/25,000)

様式-1 (土) 土砂災害警戒区域 位置図	自然現象の種類	土石流
	溪流番号	15-93-I
	溪流名	桂川
	所在地	小豆郡土庄町大部

この地図は、国土地理院長の承認を得て、同院発行の20万分の1の地勢図と2万5千分の1の地形図を複製したものである。（承認番号 平18四複、第95号）

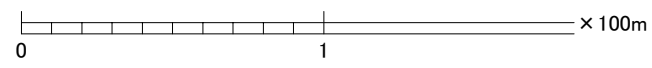
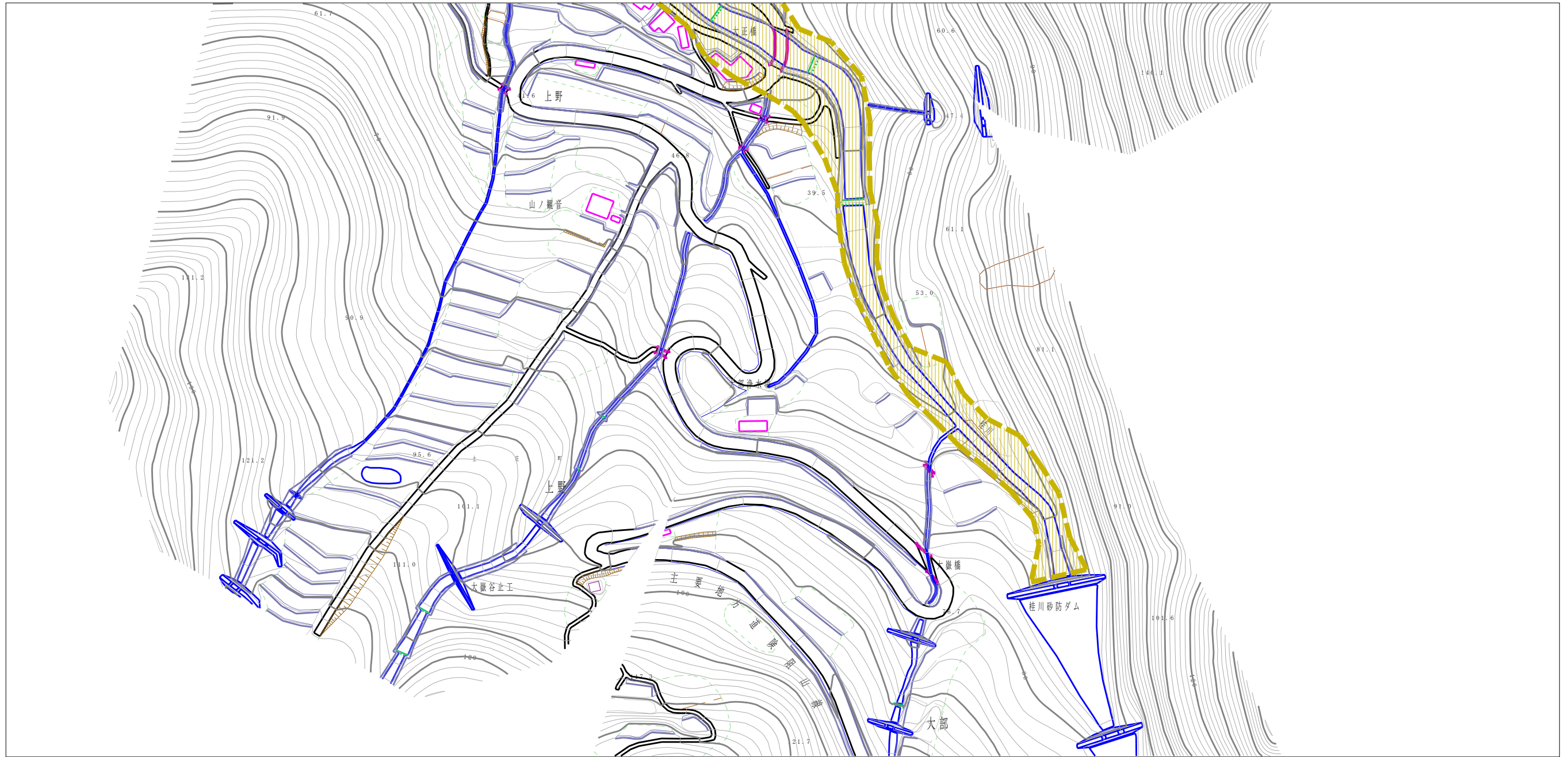
土砂災害警戒区域等の指定の公示に係る図書(その2)



0 1 2 3 x 100m

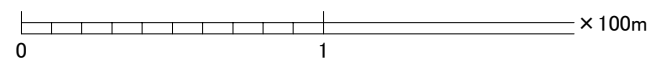
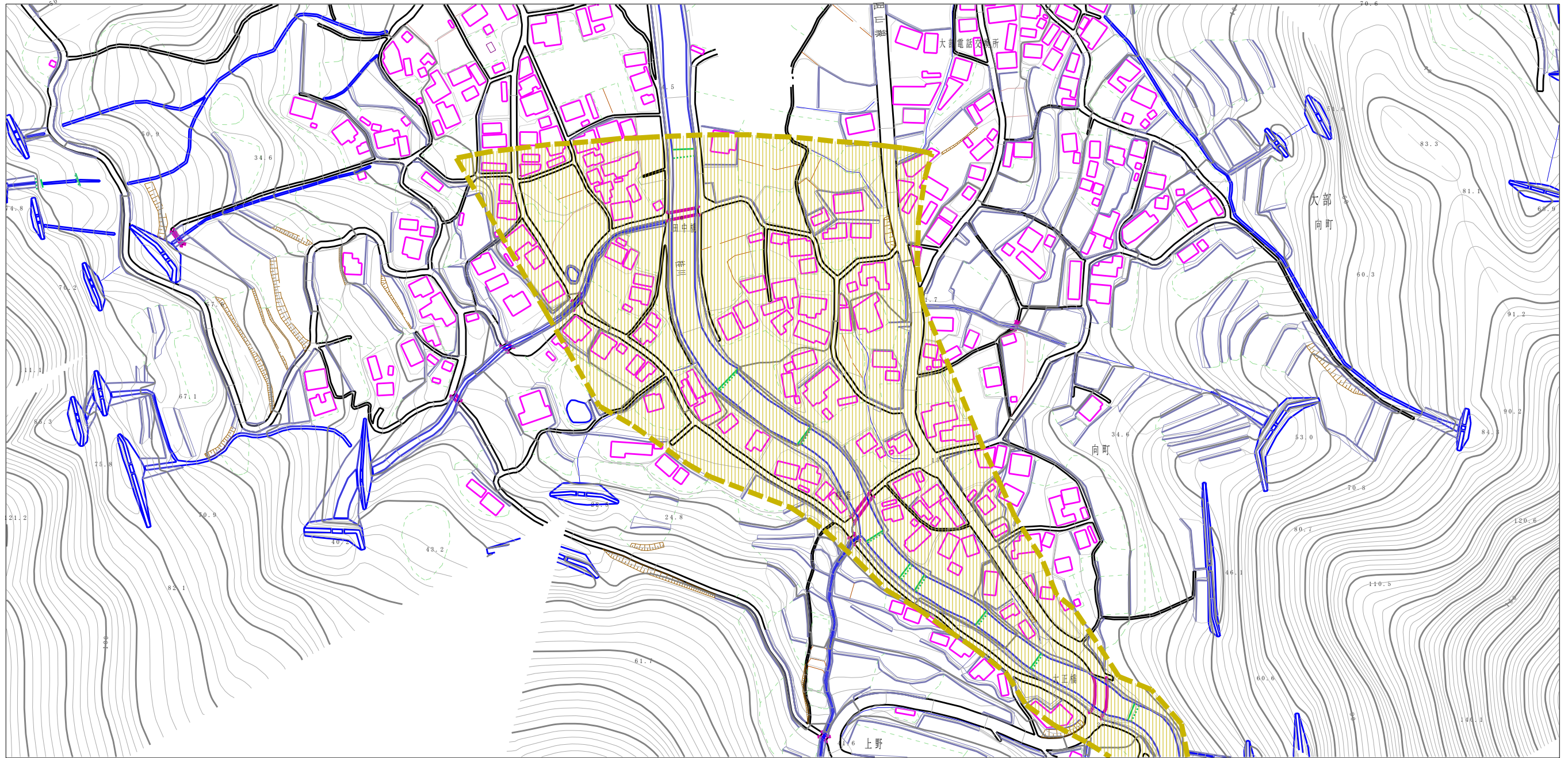
様式-2(土) 土砂災害警戒区域 区域図 (全体図)	土砂災害防止施工令第二条の基準に該当する区域		自然現象の種類	土石流	溪流番号	15-93- I
			告示番号	香川県告示第497号	溪流名	桂川
	縮尺 1:5,000		告示年月日	平成19年10月30日	所在地	小豆郡土庄町大部

土砂災害警戒区域等の指定の公示に係る図書（その2）



様式-2(土) 土砂災害警戒区域 区域図	土砂災害防止法施行令第2条の基準に該当する区域		自然現象の種類 土石流	渓流番号 15-93-I
	縮尺 1:2,500		告示番号 香川県告示第497号	渓流名 桂川
			告示年月日 平成19年10月30日	所在地 小豆郡土庄町大部

土砂災害警戒区域等の指定の公示に係る図書（その2）



様式-2(土) 土砂災害警戒区域 区域図	土砂災害防止法施行令第二条の基準に該当する区域	N 縮尺 1:2,500	自然現象の種類 土石流	溪流番号 15-93- I
			告示番号 香川県告示第497号	溪流名 桂川
			告示年月日 平成19年10月30日	所在地 小豆郡土庄町大部