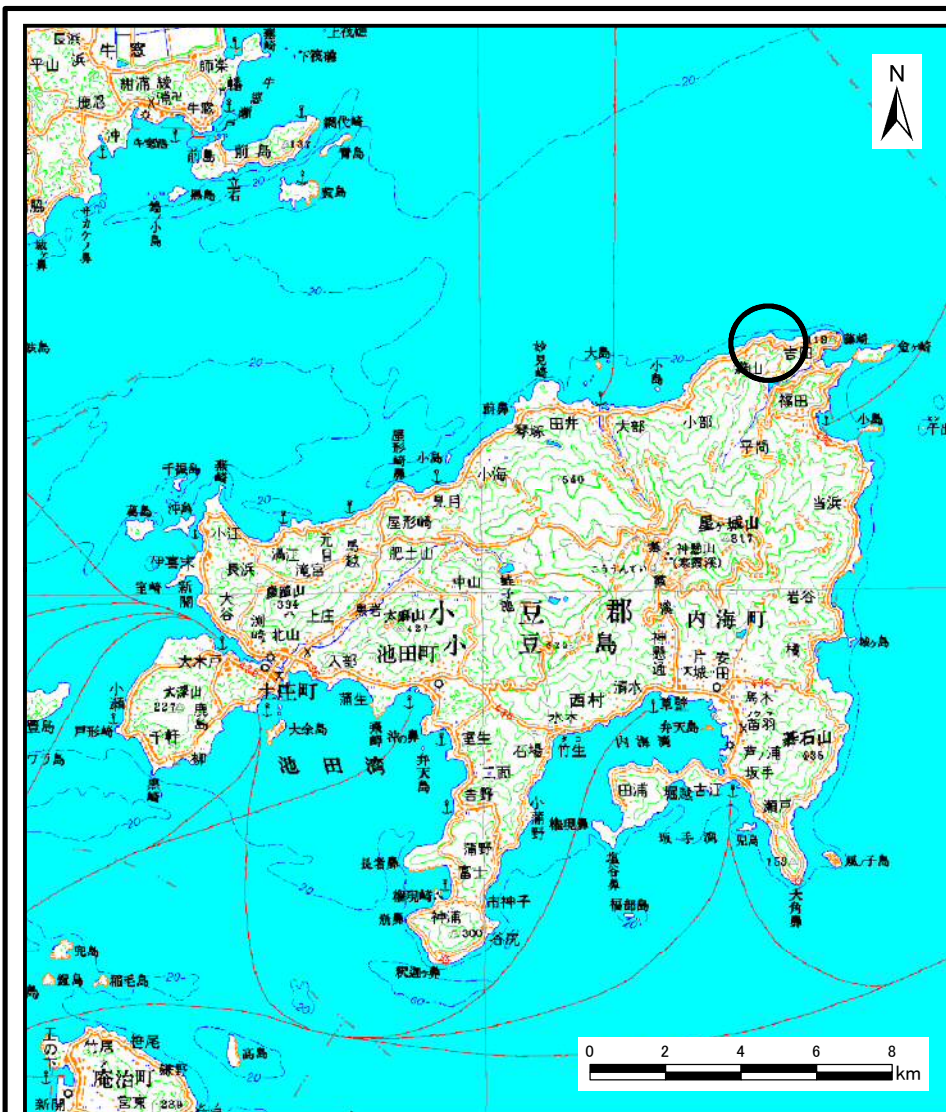
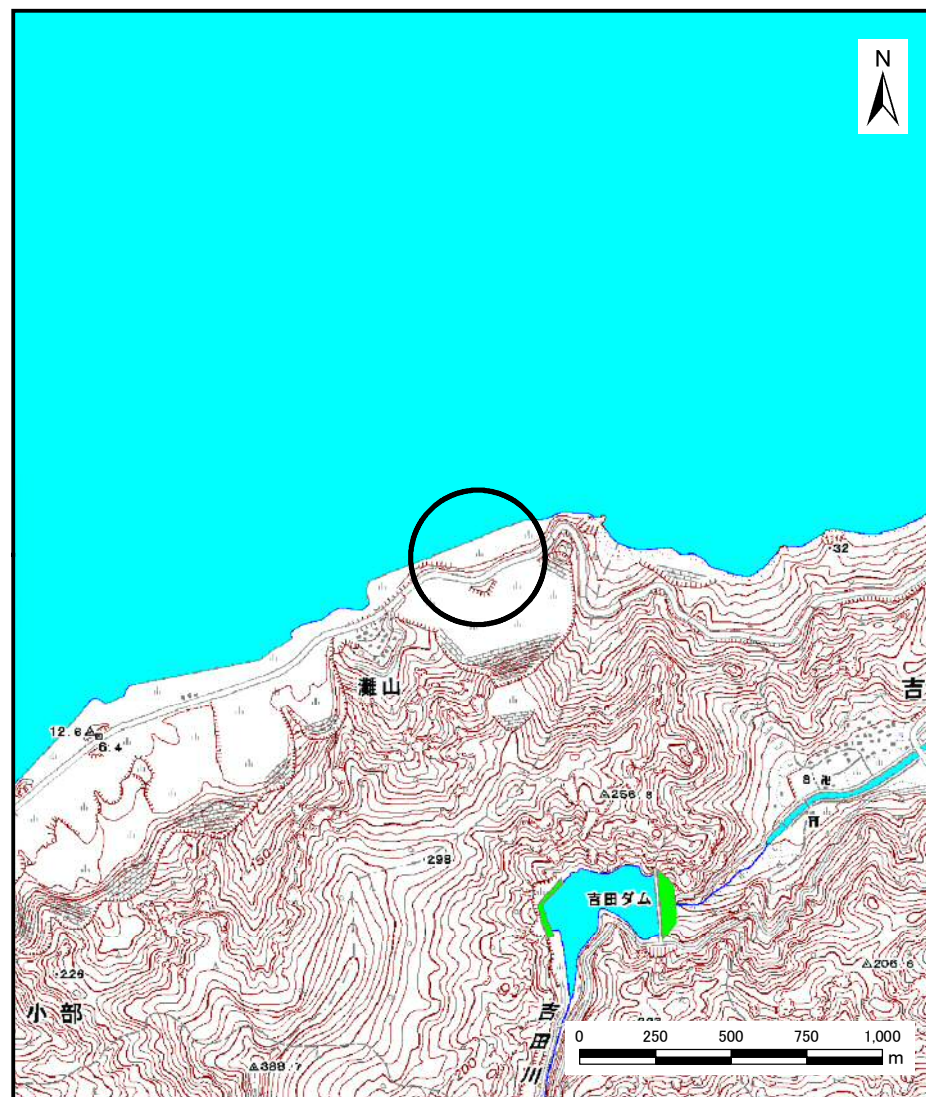


土砂災害警戒区域等の指定の公示に係る図書（その1）



(1/200,000)



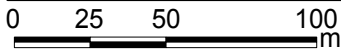
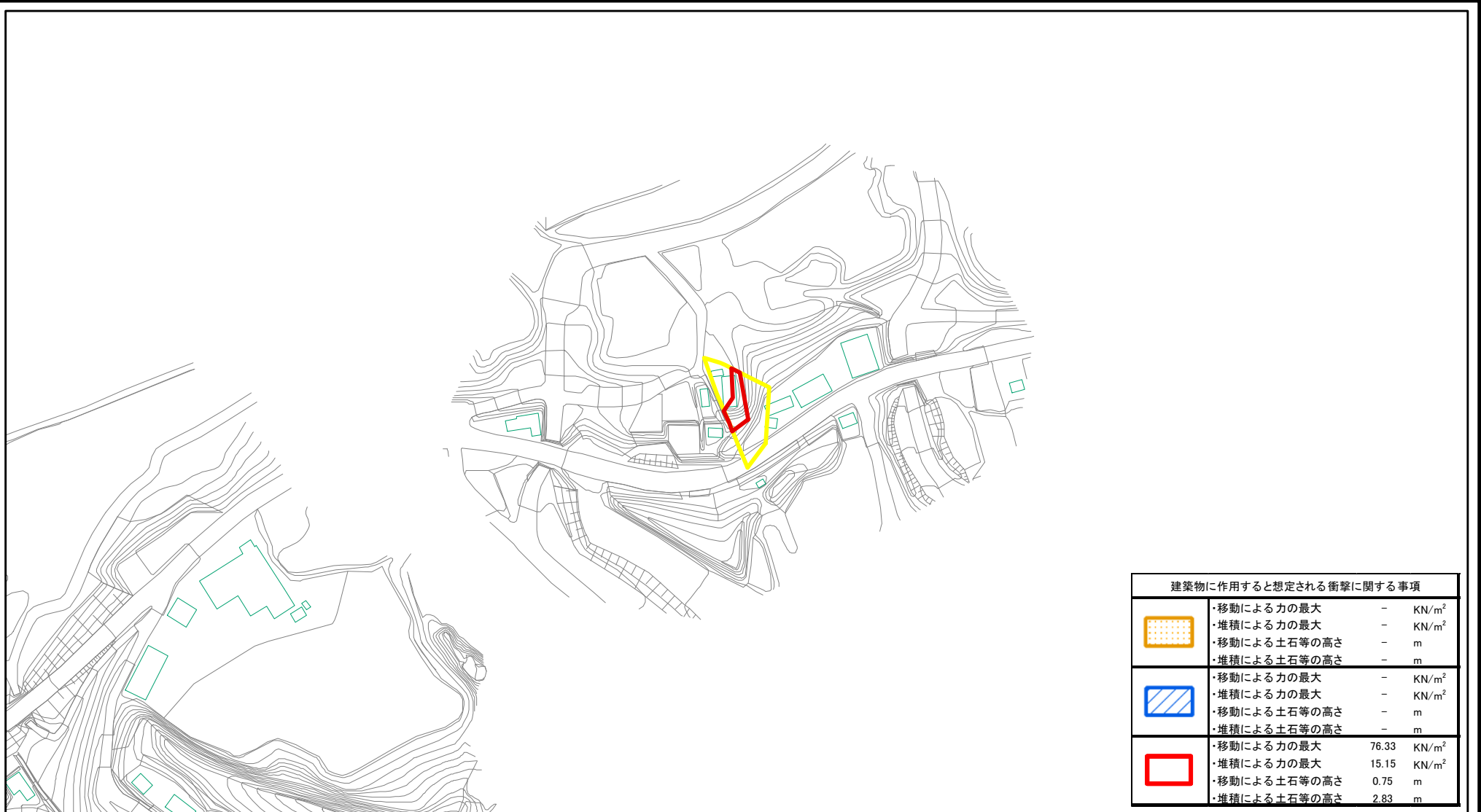
(1/25,000)



様式-1 (急)





土砂災害警戒区域・土砂災害特別警戒区域位置図

自然現象の種類	急傾斜地の崩壊
箇所番号	II-58
箇所名	元取木
所在地	小豆郡土庄町小部

土砂災害警戒区域等の指定の公示に係る図書(その2)



建築物に作用すると想定される衝撃に関する事項			
	・移動による力の最大	-	KN/m ²
	・堆積による力の最大	-	KN/m ²
	・移動による土石等の高さ	-	m
	・堆積による土石等の高さ	-	m
	・移動による力の最大	-	KN/m ²
	・堆積による力の最大	-	KN/m ²
	・移動による土石等の高さ	-	m
	・堆積による土石等の高さ	-	m
	・移動による力の最大	76.33	KN/m ²
	・堆積による力の最大	15.15	KN/m ²
	・移動による土石等の高さ	0.75	m
	・堆積による土石等の高さ	2.83	m

様式-2(急) 土砂災害警戒区域・土砂災害特別警戒区域 区域図	土砂災害防止法施行令第二条の基準に該当する区域		 縮尺 1:2,500	自然現象の種類	急傾斜地の崩壊	箇所番号	II-58
	土砂災害防止法施行令第三条の基準に該当する区域	 		告示番号	香川県告示第88号	箇所名	元取木
	それ以外の区域			告示年月日	平成26年2月28日	所在地	小豆郡土庄町小部