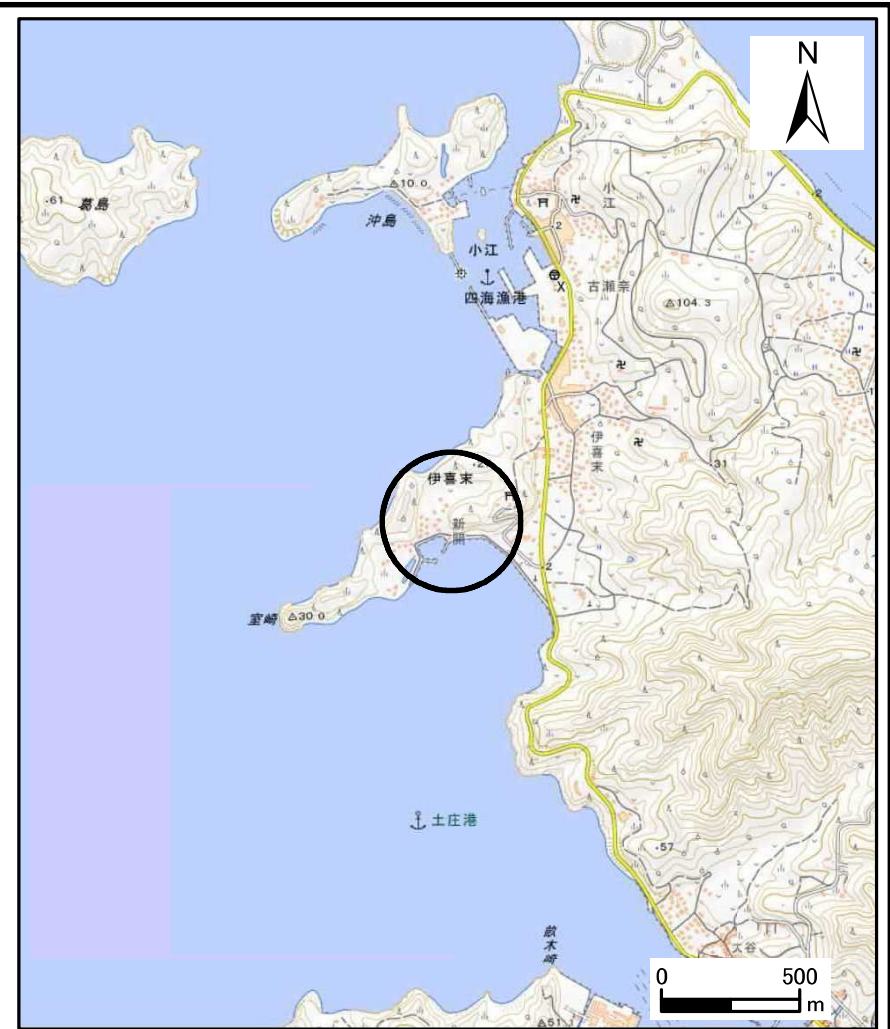


土砂災害警戒区域等の指定の公示に係る図書（その1）



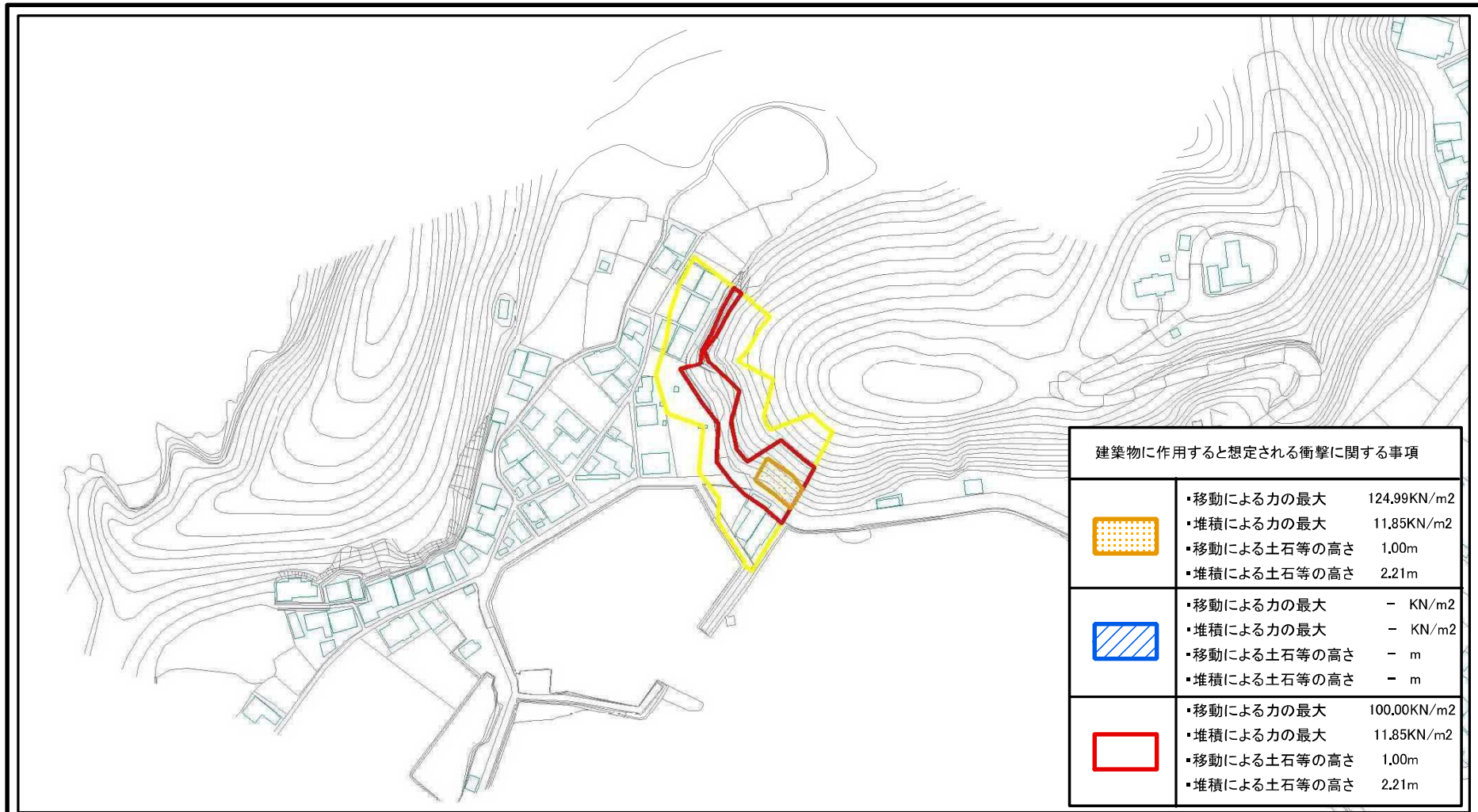
1:200,000






1:25,000

様式-1(急) 土砂災害警戒区域・土砂災害特別警戒区域 位置図	自然現象の種類	急傾斜地の崩壊
	箇所番号	II-2905
	箇所名	新開(2)
	所在地	小豆郡土庄町伊喜末

土砂災害警戒区域等の指定の公示に係る図書(その2)



建築物に作用すると想定される衝撃に関する事項	
	<ul style="list-style-type: none"> ・移動による力の最大 124.99KN/m² ・堆積による力の最大 11.85KN/m² ・移動による土石等の高さ 1.00m ・堆積による土石等の高さ 2.21m
	<ul style="list-style-type: none"> ・移動による力の最大 - KN/m² ・堆積による力の最大 - KN/m² ・移動による土石等の高さ - m ・堆積による土石等の高さ - m
	<ul style="list-style-type: none"> ・移動による力の最大 100.00KN/m² ・堆積による力の最大 11.85KN/m² ・移動による土石等の高さ 1.00m ・堆積による土石等の高さ 2.21m

0 25 50 100
m

様式-2(急) 土砂災害警戒区域・土砂災害特別警戒区域 区域図	土砂災害防止法施行令第二条の基準に該当する区域		N 縮尺 1:2,500	自然現象の種類	急傾斜地の崩壊	箇所番号	II-2905
	土砂災害防止法施行令第三条の基準に該当する区域			告示番号	香川県告示第42号	箇所名	新開(2)
	土砂等の(移動)高さが1m以下の場合、土砂等の移動による力が100kN/mを超える区域		告示年月日	令和5年2月28日	所在地	小豆郡土庄町伊喜末	
	土砂等の堆積の高さが3mを超える区域 それ以外の区域						