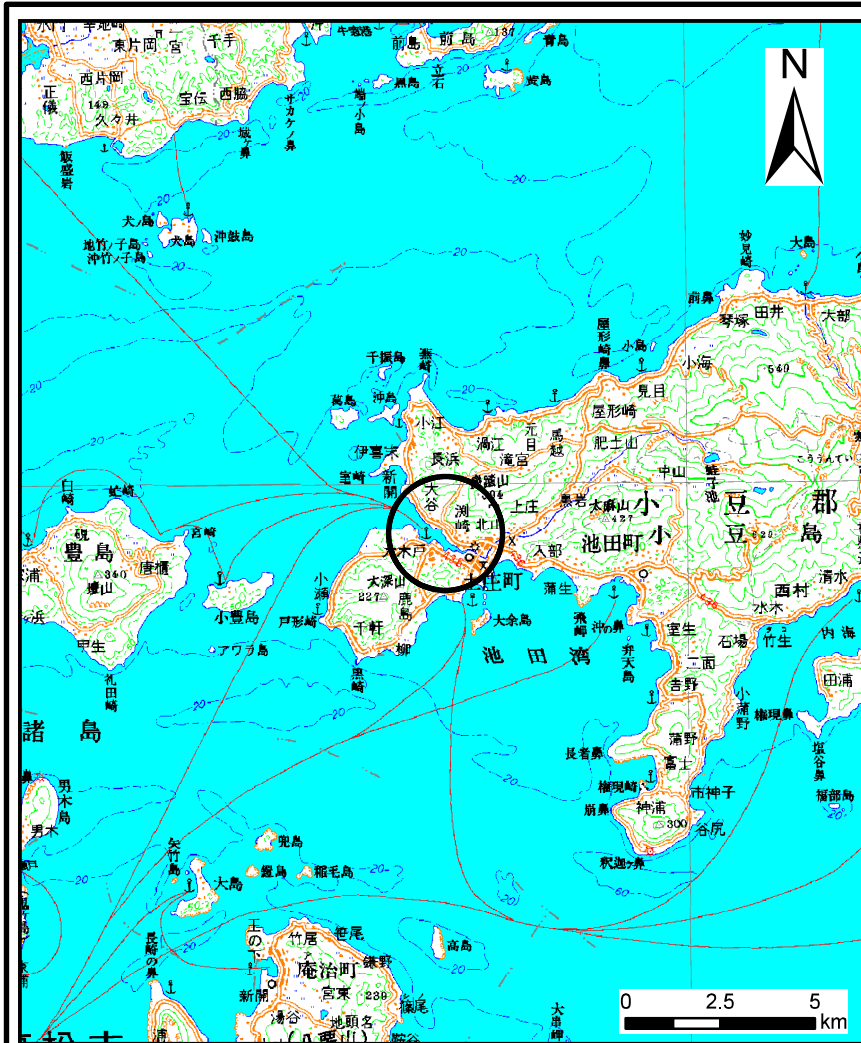
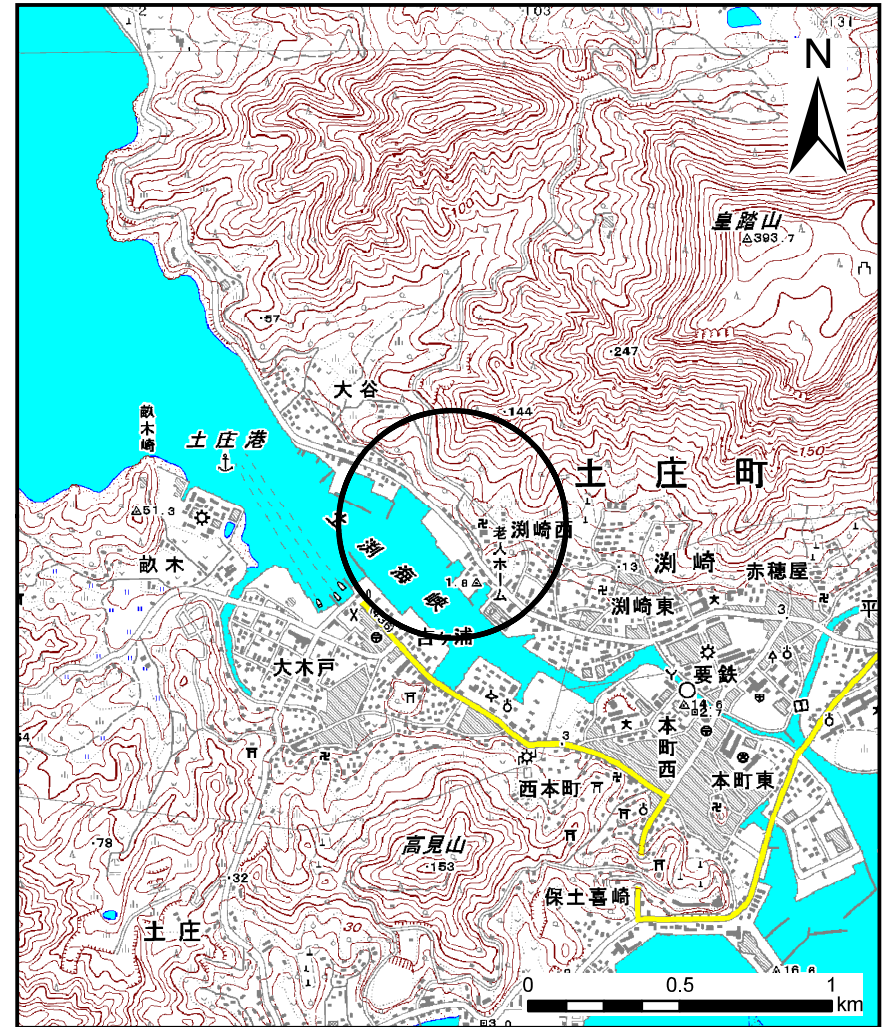


土砂災害警戒区域等の指定の公示に係る図書(その1)



(1/200,000)

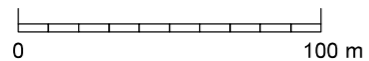
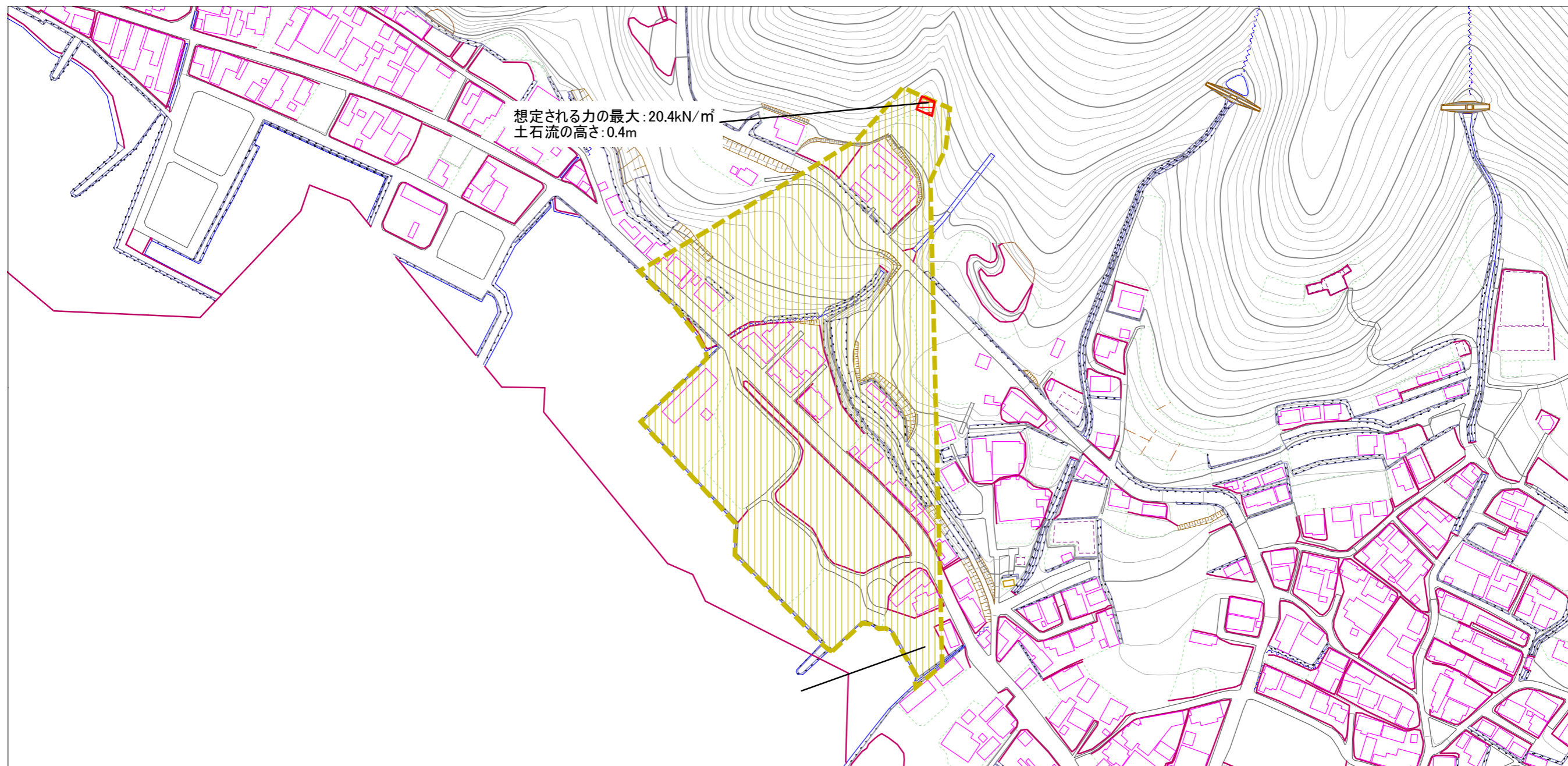


(1/25,000)

様式-1(土) 土砂災害警戒区域・土砂災害特別警戒区域 位置図	自然現象の種類	土石流
	溪流番号	15-057-I
	溪流名	大谷東川
	所在地	小豆郡土庄町湊崎

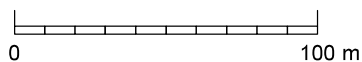
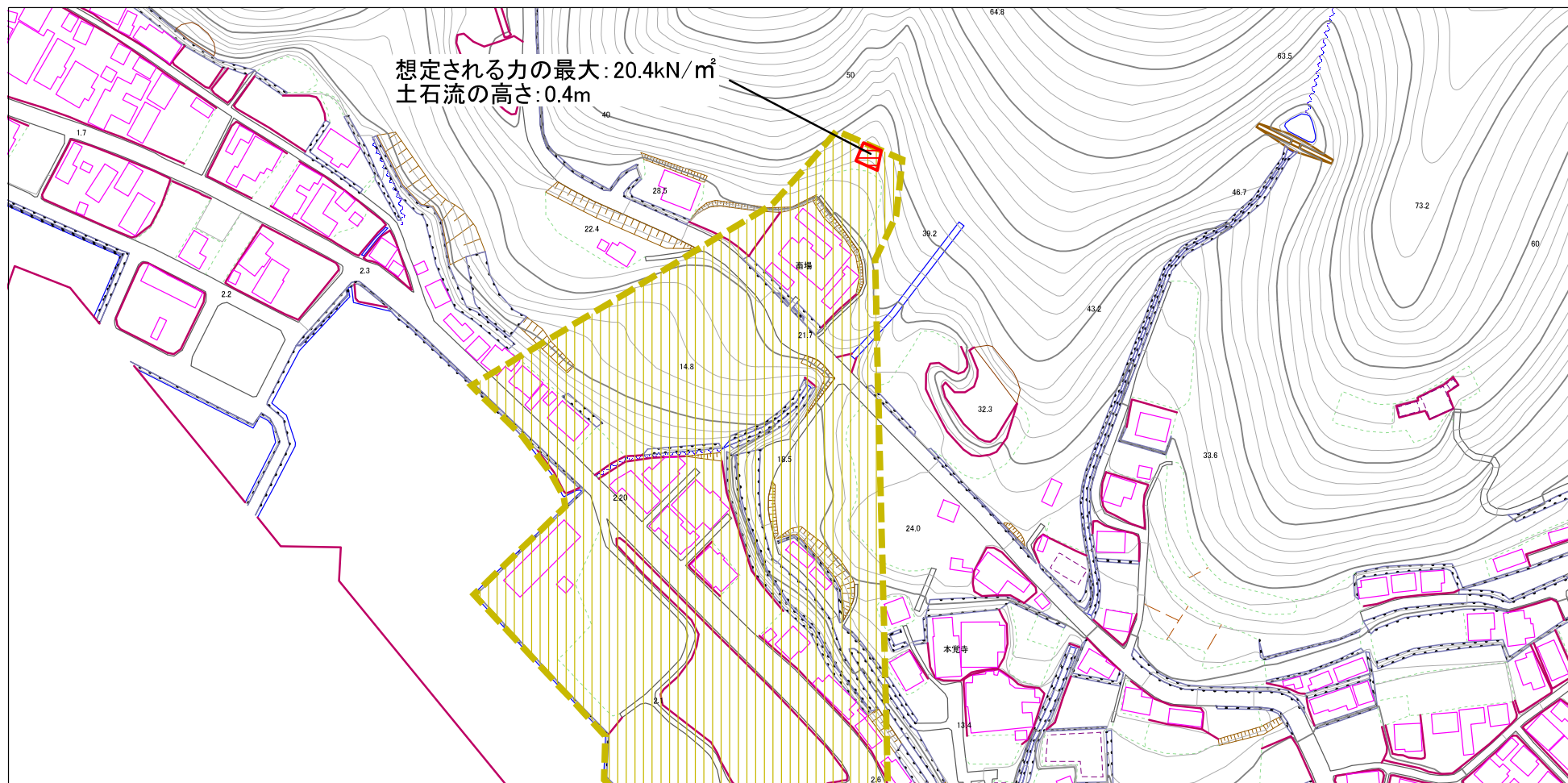
この地図は、国土地理院長の承認を得て、同院発行の数値地図200000(地図画像)及び数値地図25000(地図画像)を複製したものである。(承認番号 平21業複、第50号)

土砂災害警戒区域等の指定の公示に係る図書(その2)



様式-2(土) 土砂災害警戒区域・土砂災害特別警戒区域 区域図(全体図)	土砂災害防止法施行令第二条の基準に該当する区域		N 縮尺 1:2,500	自然現象の種類	土石流	溪流番号	15-057-I
	土砂災害防止法施行令第三条の基準に該当する区域			告示番号	香川県告示第407号	溪流名	大谷東川
	その他の区域			告示年月日	平成22年10月8日	所在地	小豆郡土庄町湊崎

土砂災害警戒区域等の指定の公示に係る図書(その2)



様式-2(土)

土砂災害警戒区域・土砂災害特別警戒区域
区域図

土砂災害防止法施行令第二条の基準に該当する区域

土砂災害防止
法施行令第三
条の基準に該
当する区域

土石流の高さが1mを超える場合、土石等の
移動による力が50kN/m²を超える区域

土石流の高さが1mを超える場合、土石等の
移動による力が50kN/m²を超えない区域

その他の区域



縮尺

1:2,500

自然現象
の種類

告示番号

告示年月日

土石流

香川県告示第407号

平成22年10月8日

溪流番号

溪流名

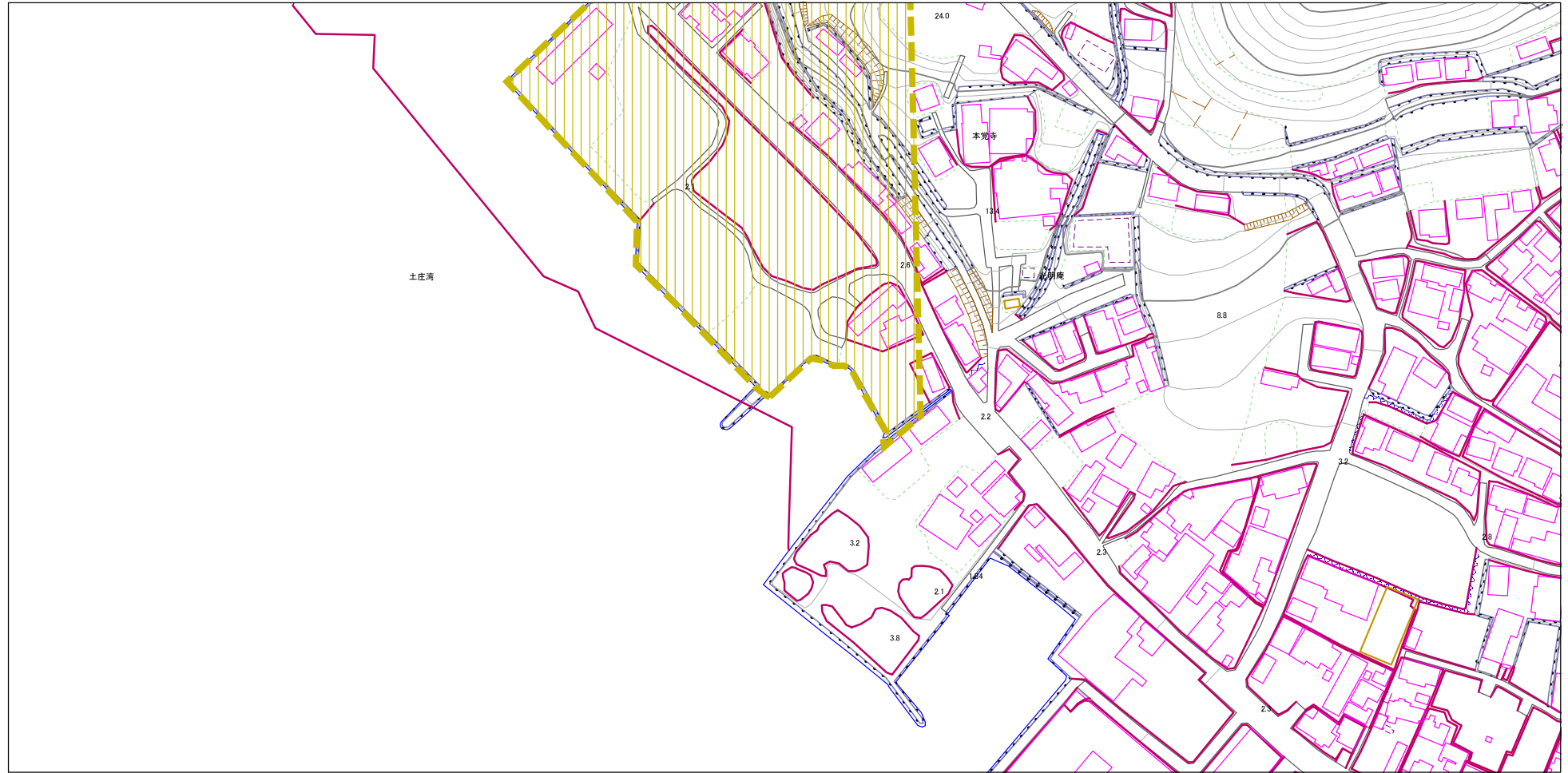
所在地

15-057- I

大谷東川

小豆郡土庄町瀨崎

土砂災害警戒区域等の指定の公示に係る図書(その2)







様式-2(土)

土砂災害警戒区域・土砂災害特別警戒区域
区域図

土砂災害防止法施行令第二条の基準に該当する区域

土砂災害防止
法施行令第三
条の基準に該
当する区域

- 土砂災害防止法施行令第二条の基準に該当する区域 
- 土砂災害防止法施行令第三条の基準に該当する区域
 - 土石流の高さが1mを超える場合、土石等の移動による力が50kN/mを超える区域 
 - 土石流の高さが1mを超える場合、土石等の移動による力が50kN/mを超えない区域 
 - その他の区域 



縮尺

1:2,500

自然現象
の種類

告示番号

告示年月日

土石流

香川県告示第407号

平成22年10月8日

溪流番号

溪流名

所在地

15-057-I

大谷東川

小豆郡土庄町淵崎