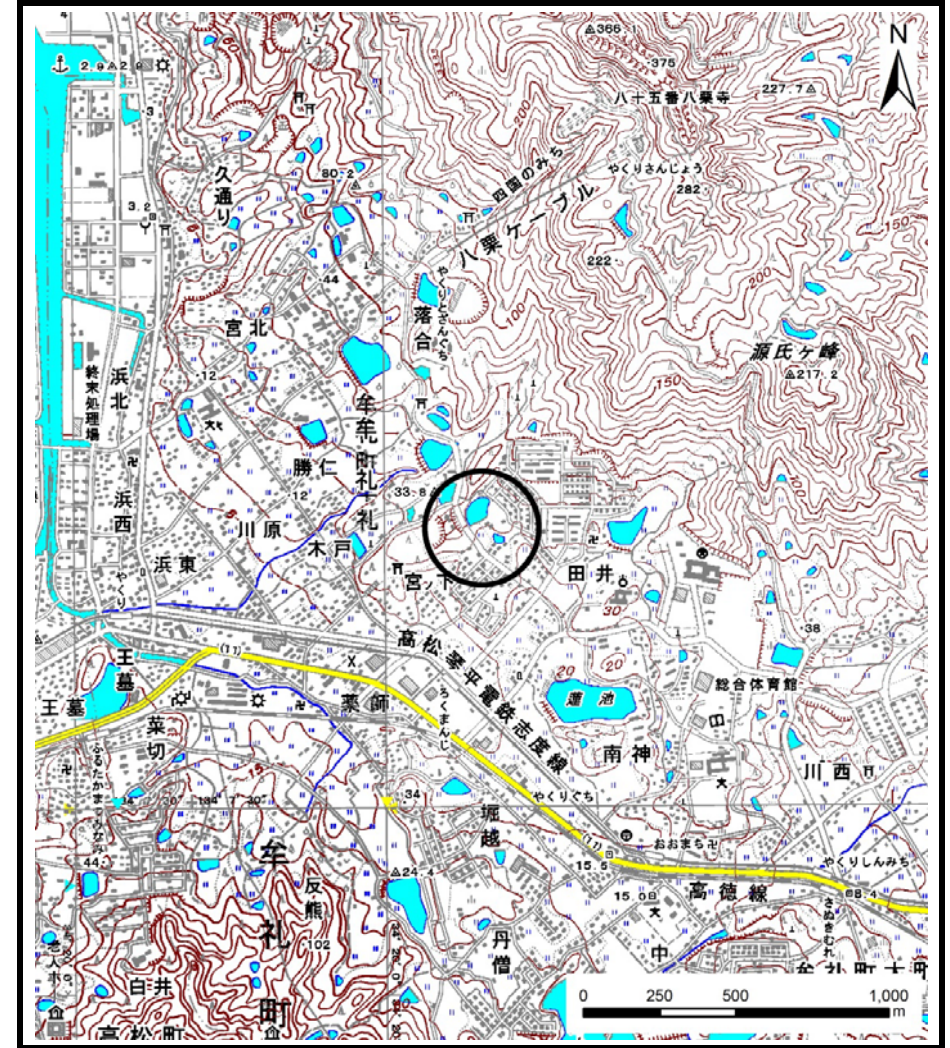


# 土砂災害警戒区域の指定の公示に係る図書（その1）



(1/200,000)



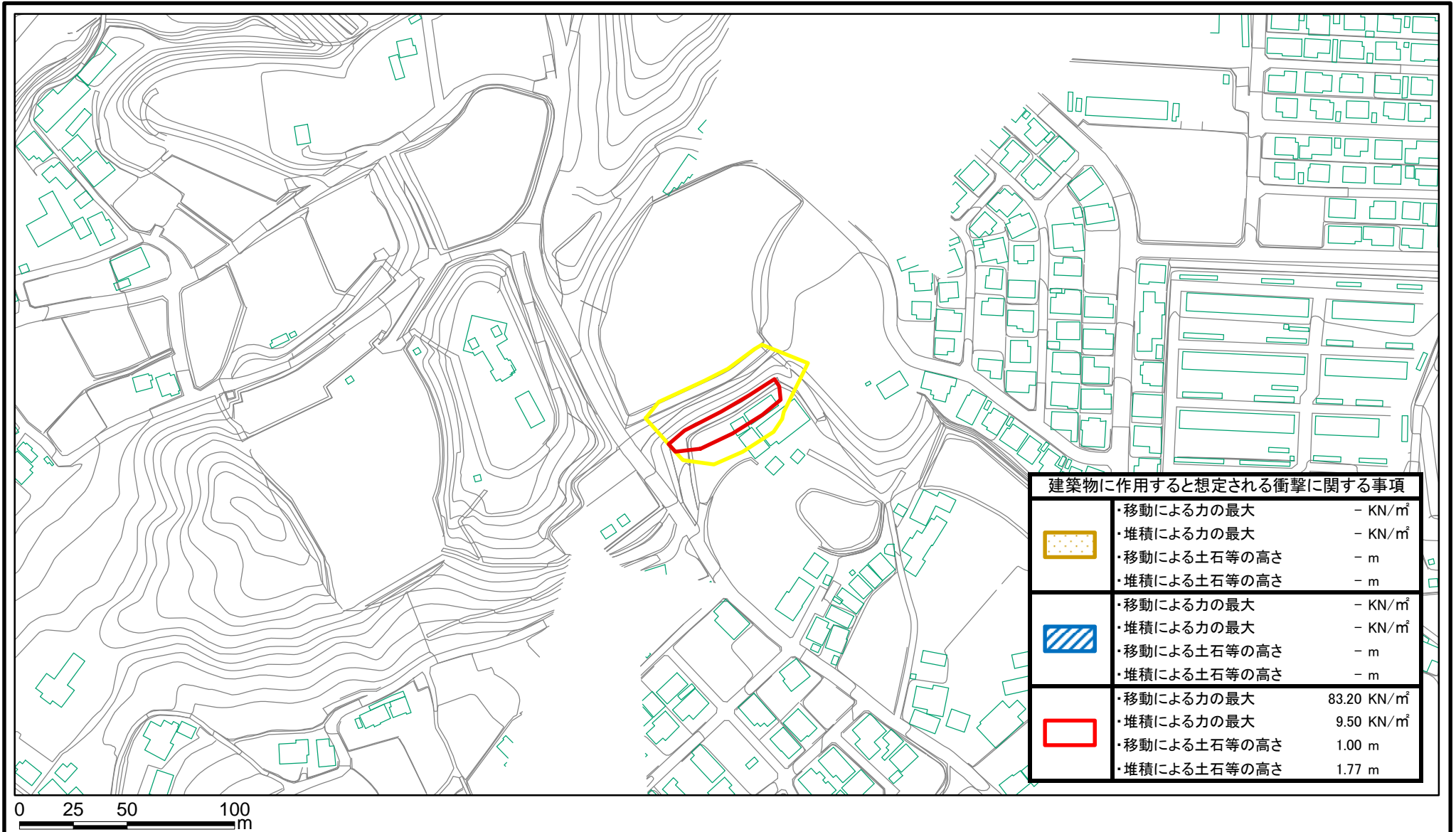
(1/25,000)




様式-1（急）  
土砂災害警戒区域・土砂災害特別警戒区域 位置図

|         |          |
|---------|----------|
| 自然現象の種類 | 急傾斜地の崩壊  |
| 箇所番号    | Ⅱ-424    |
| 箇所名     | 岡(8)     |
| 所在地     | 高松市牟礼町牟礼 |

この地図は、国土地理院長の承認を得て、同院発行の20万分の1・2万5千分の1の地形図を複製したものである。（承認番号 平23情復 第753号）

# 土砂災害警戒区域等の指定の公示に係る図書(その2)



| 建築物に作用すると想定される衝撃に関する事項  |              |                         |
|---|--------------|-------------------------|
|    | ・移動による力の最大   | - KN/m <sup>2</sup>     |
|   | ・堆積による力の最大   | - KN/m <sup>2</sup>     |
|   | ・移動による土石等の高さ | - m                     |
|   | ・堆積による土石等の高さ | - m                     |
|  | ・移動による力の最大   | - KN/m <sup>2</sup>     |
|   | ・堆積による力の最大   | - KN/m <sup>2</sup>     |
|   | ・移動による土石等の高さ | - m                     |
|   | ・堆積による土石等の高さ | - m                     |
|  | ・移動による力の最大   | 83.20 KN/m <sup>2</sup> |
|   | ・堆積による力の最大   | 9.50 KN/m <sup>2</sup>  |
|   | ・移動による土石等の高さ | 1.00 m                  |
|   | ・堆積による土石等の高さ | 1.77 m                  |

様式-2(急)

土砂災害警戒区域・土砂災害特別警戒区域

区域図

土砂災害防止法施行令第二条の基準に該当する区域



土砂災害防止法  
施行令第三条の  
基準に該当する  
区域



土砂等の堆積の高さが3mを超える区域



それ以外の区域



縮尺

1:2,500

自然現象  
の種類

急傾斜地の崩壊

告示番号

香川県告示第26号

告示年月日

平成27年1月30日

箇所番号

II-424

箇所名

岡(8)

所在地

高松市牟礼町牟礼