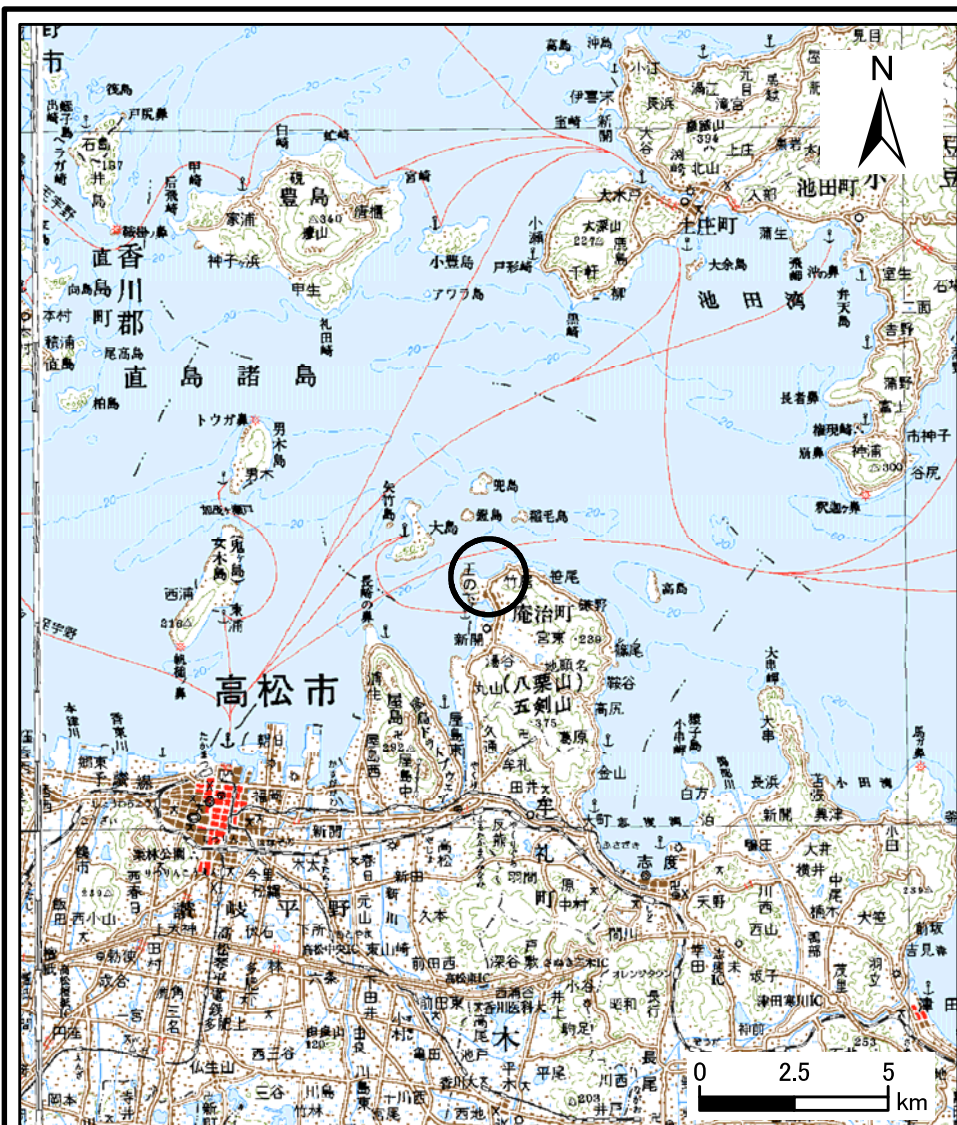
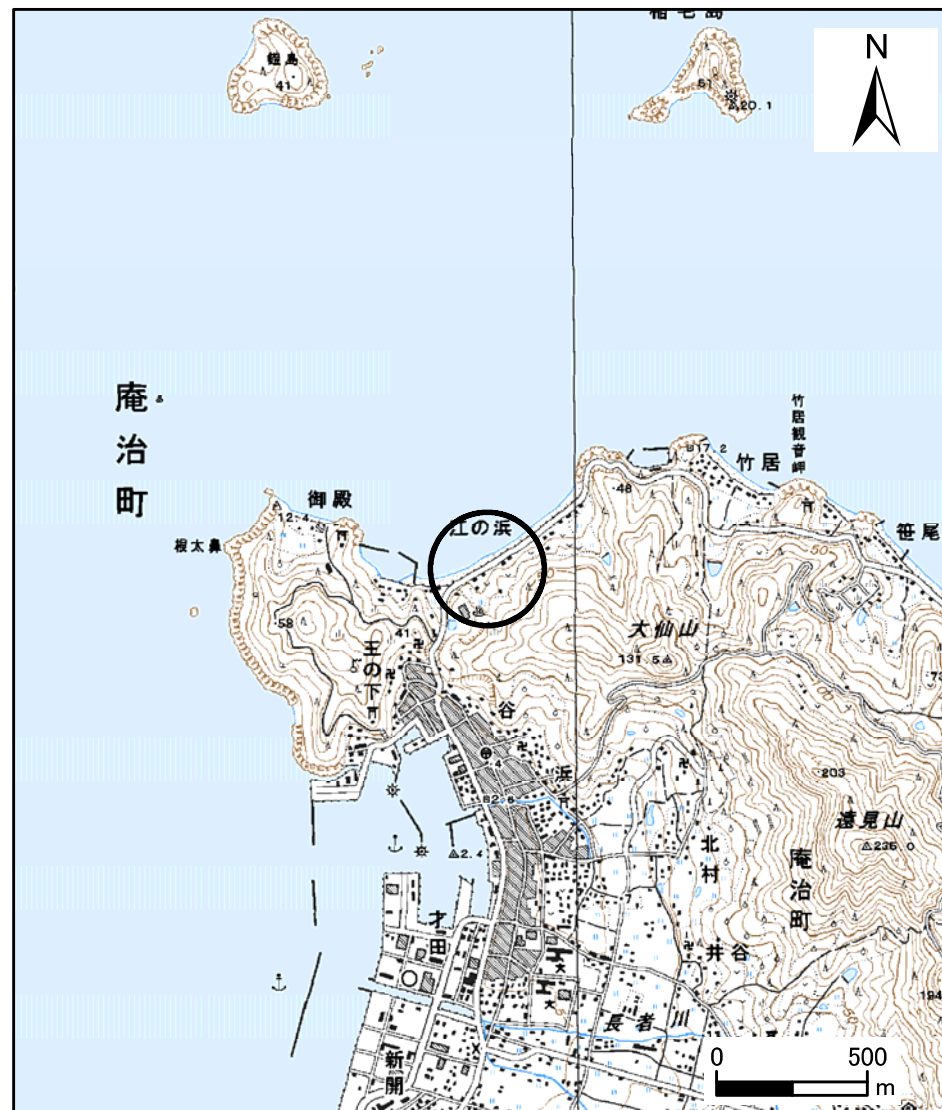


土砂災害警戒区域等の指定の公示に係る図書（その1）



1:200,000

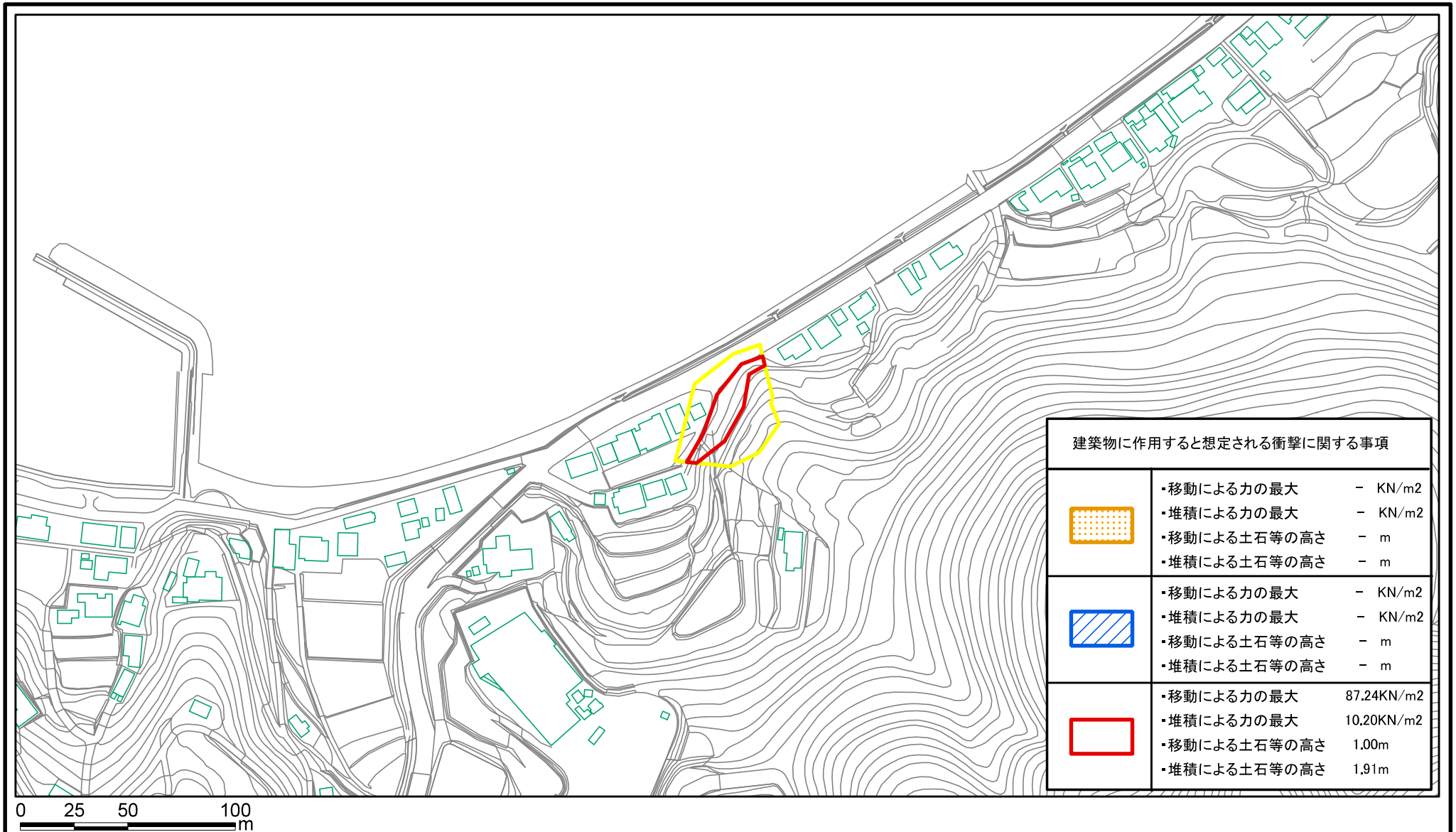





1:25,000

様式-1(急) 土砂災害警戒区域位置図	自然現象の種類	急傾斜地の崩壊
	箇所番号	I-0762
	箇所名	江ノ浜(1)_2
	所在地	高松市庵治町谷

この地図は、国土地理院長の承認を得て、同院発行の数値地図20000(地図画像), 数値地図25000(地図画像)を複製したものである。(承認番号 平23情複、第753号)

土砂災害警戒区域等の指定の公示に係る図書(その2)



建築物に作用すると想定される衝撃に関する事項	
	<ul style="list-style-type: none"> ・移動による力の最大 - KN/m² ・堆積による力の最大 - KN/m² ・移動による土石等の高さ - m ・堆積による土石等の高さ - m
	<ul style="list-style-type: none"> ・移動による力の最大 - KN/m² ・堆積による力の最大 - KN/m² ・移動による土石等の高さ - m ・堆積による土石等の高さ - m
	<ul style="list-style-type: none"> ・移動による力の最大 87.24KN/m² ・堆積による力の最大 10.20KN/m² ・移動による土石等の高さ 1.00m ・堆積による土石等の高さ 1.91m

様式-2(急)

土砂災害警戒区域・土砂災害特別警戒区域
区域図

土砂災害防止法施行令第二条の基準に該当する区域



土砂災害防止法
施行令第三条の
基準に該当する
区域



土石等の(移動)高さが1m以下の場合、
土石等の移動による力が100kN/m²を超える区域



土石等の堆積の高さが3mを超える区域



それ以外の区域

縮尺
1:2,500



自然現象
の種類

急傾斜地の崩壊

箇所番号

I-0762

告示番号

香川県告示第89号

箇所名

江ノ浜(1)_2

告示年月日

平成26年2月28日

所在地

高松市庵治町谷