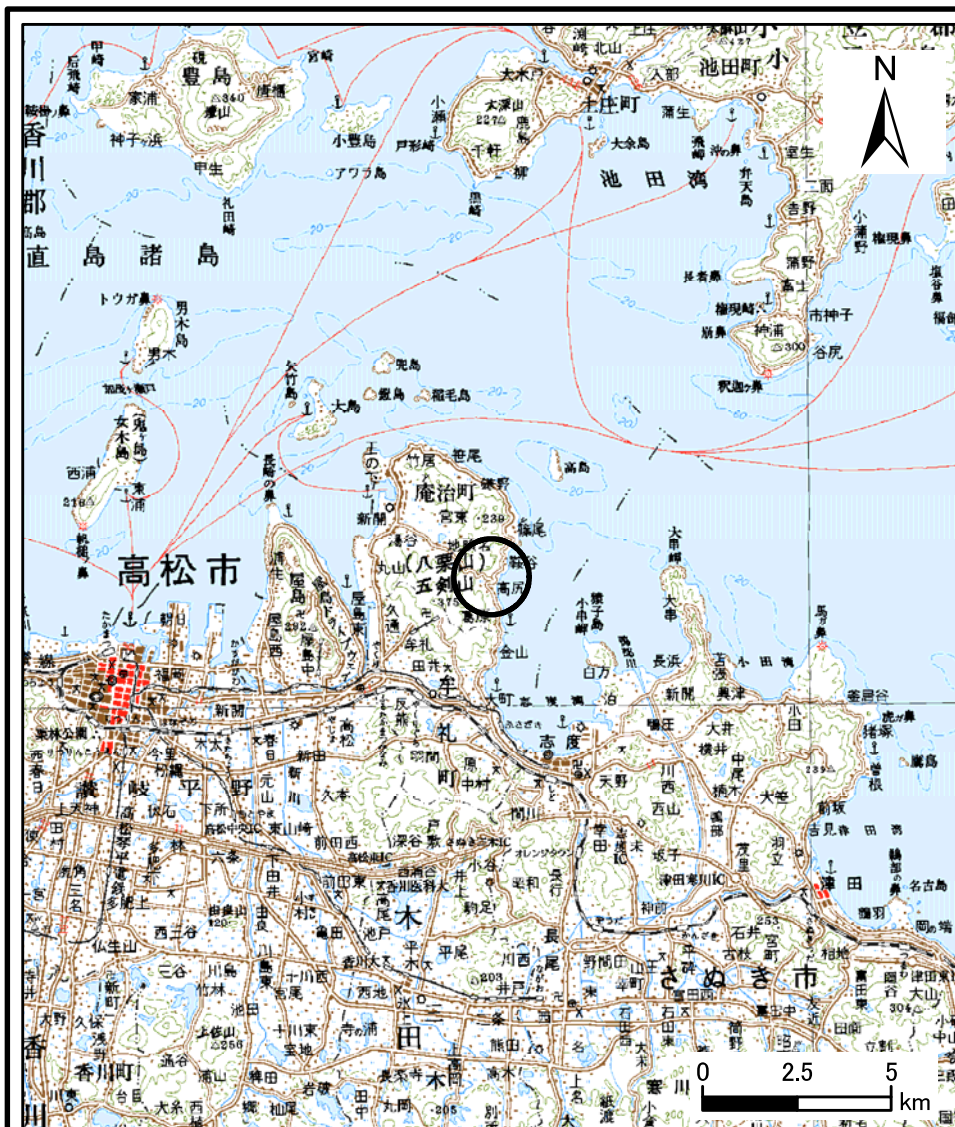
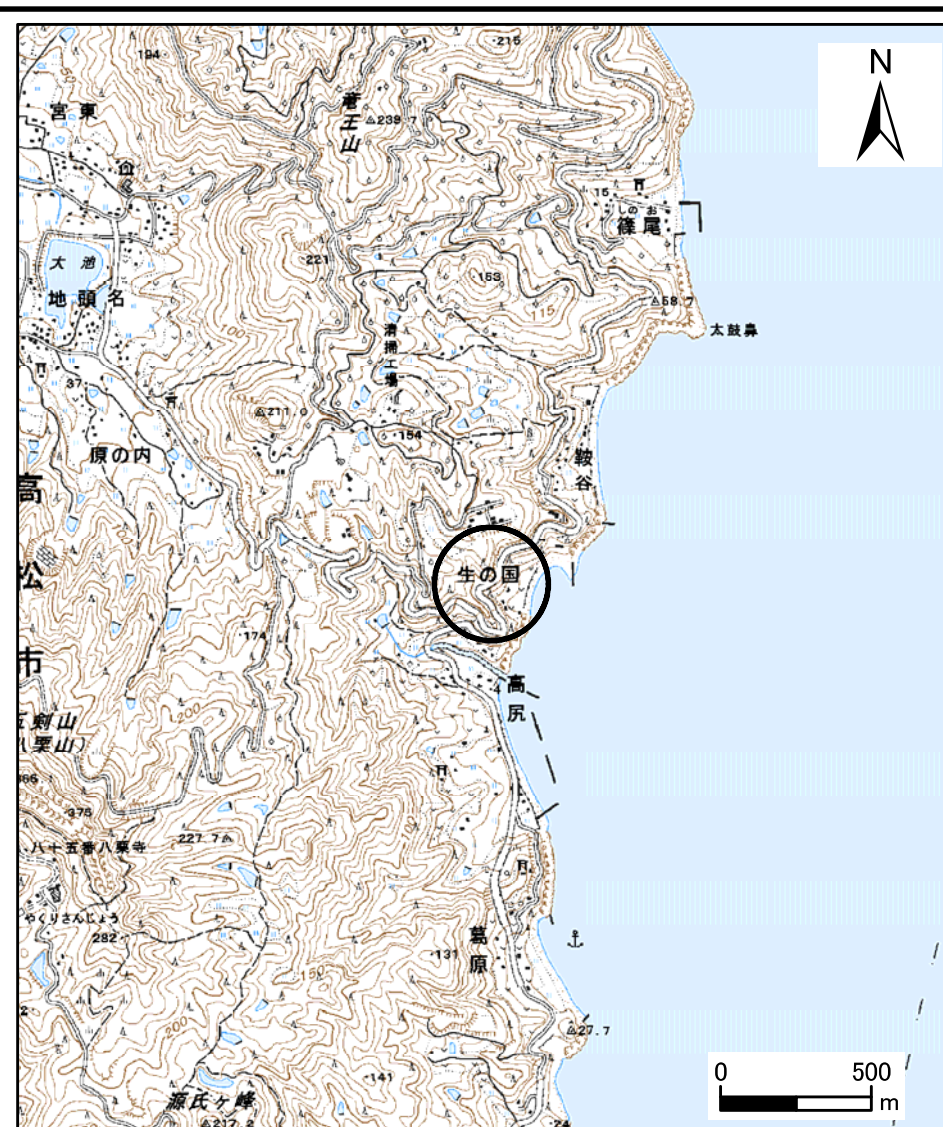


# 土砂災害警戒区域等の指定の公示に係る図書（その1）



1:200,000

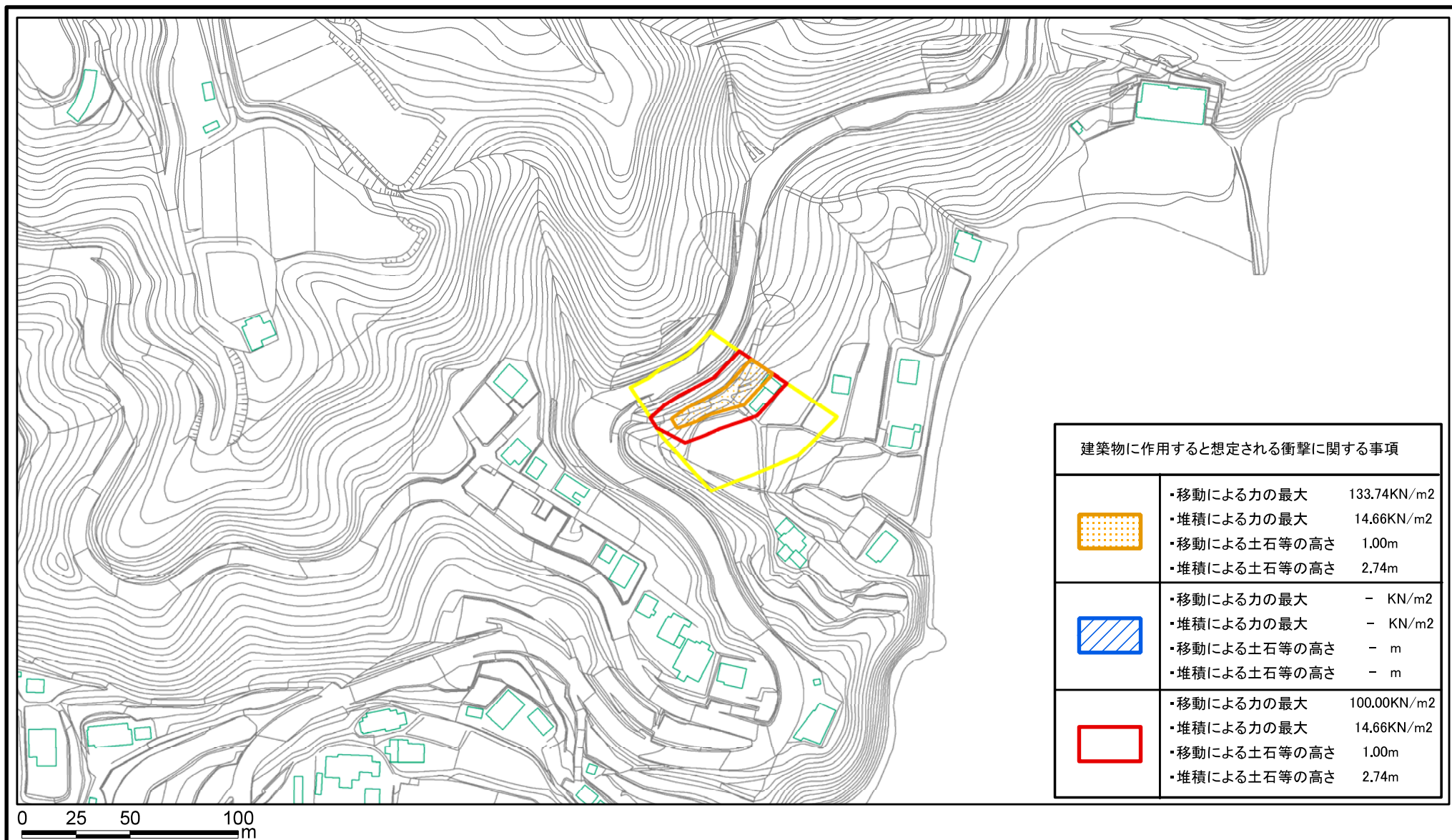





1:25,000

|                        |         |           |
|------------------------|---------|-----------|
| 様式-1(急)<br>土砂災害警戒区域位置図 | 自然現象の種類 | 急傾斜地の崩壊   |
|                        | 箇所番号    | II-0078   |
|                        | 箇所名     | 高尻_5      |
|                        | 所在地     | 高松市庵治町生の国 |

この地図は、国土地理院長の承認を得て、同院発行の数値地図20000(地図画像)、数値地図25000(地図画像)を複製したものである。(承認番号 平23情複、第753号)

# 土砂災害警戒区域等の指定の公示に係る図書(その2)



| 建築物に作用すると想定される衝撃に関する事項  |   |
|---|---|
|    | <ul style="list-style-type: none"> <li>・移動による力の最大 133.74KN/m<sup>2</sup></li> <li>・堆積による力の最大 14.66KN/m<sup>2</sup></li> <li>・移動による土石等の高さ 1.00m</li> <li>・堆積による土石等の高さ 2.74m</li> </ul> |
|  | <ul style="list-style-type: none"> <li>・移動による力の最大 - KN/m<sup>2</sup></li> <li>・堆積による力の最大 - KN/m<sup>2</sup></li> <li>・移動による土石等の高さ - m</li> <li>・堆積による土石等の高さ - m</li> </ul>            |
|  | <ul style="list-style-type: none"> <li>・移動による力の最大 100.00KN/m<sup>2</sup></li> <li>・堆積による力の最大 14.66KN/m<sup>2</sup></li> <li>・移動による土石等の高さ 1.00m</li> <li>・堆積による土石等の高さ 2.74m</li> </ul> |

様式-2(急)

土砂災害警戒区域・土砂災害特別警戒区域

区域図

土砂災害防止法施行令第二条の基準に該当する区域

土砂災害防止法  
施行令第三条の  
基準に該当する  
区域

- 土石等の(移動)高さが1m以下の場合、  
土石等の移動による力が100kN/m<sup>2</sup>を超える区域
- 土石等の堆積の高さが3mを超える区域
- それ以外の区域



縮尺

1:2,500

自然現象  
の種類

急傾斜地の崩壊

告示番号

香川県告示第89号

告示年月日

平成26年2月28日

箇所番号

II-0078

箇所名

高尻\_5

所在地

高松市庵治町生の国