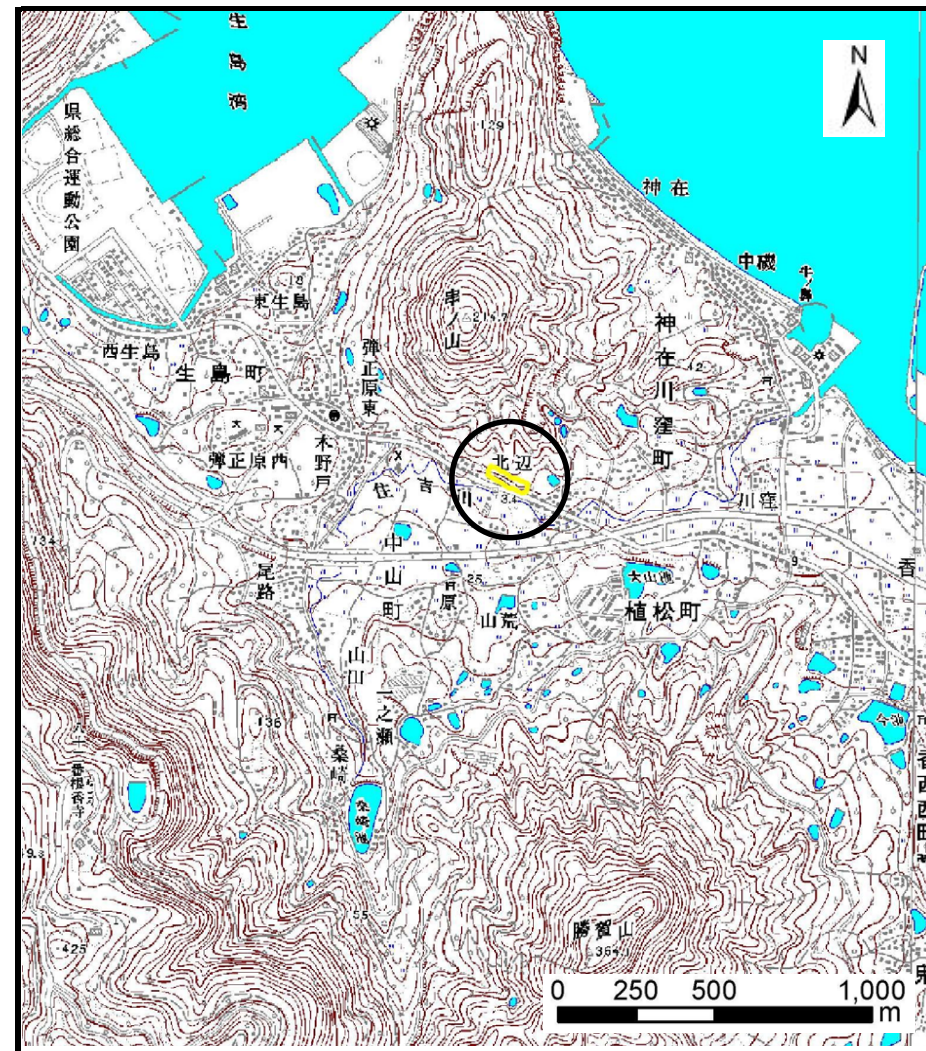


土砂災害警戒区域の指定の公示に係る図書（その1）



(1/200,000)

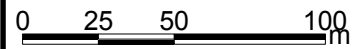
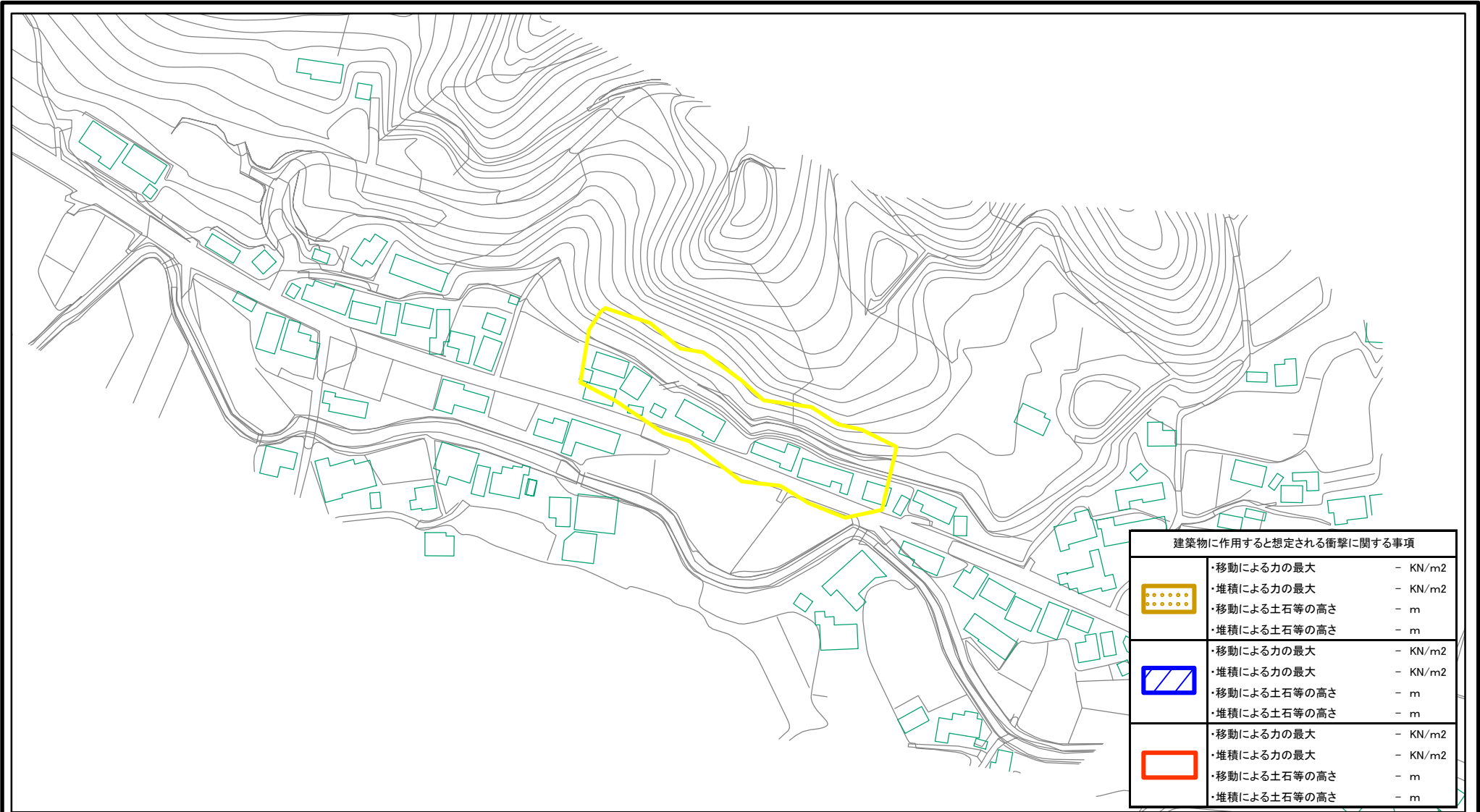


(1/25,000)

様式-1 (急) 土砂災害警戒区域・土砂災害特別警戒区域 位置図	自然現象の種類	急傾斜地の崩壊
	箇所番号	I-61
	箇所名	神在川窪町(1)_2
	所在地	香川県高松市神在川窪町

この地図は、国土地理院長の承認を得て、同院発行の数値地図20000（地図画像）及び数値地図25000（地図画像）を複製したものである。（承認番号 平23情複、第753号）

土砂災害警戒区域等の指定の公示に係る図書(その2)



図中の数字は横断測線番号を示す

様式-2(急) 土砂災害警戒区域・土砂災害特別警戒区域 区域図(その1)	土砂災害防止法施行令第二条の基準に該当する区域	□	N 縮尺 1:2,500	自然現象の種類	急傾斜地の崩壊	箇所番号	I-61
	土砂災害防止法施行令第三条の基準に該当する区域	●●●●●		告示番号	香川県告示第222号	箇所名	神在川窪町(1),2
	それ以外の区域	□		告示年月日	平成25年4月16日	所在地	香川県高松市神在川窪町