


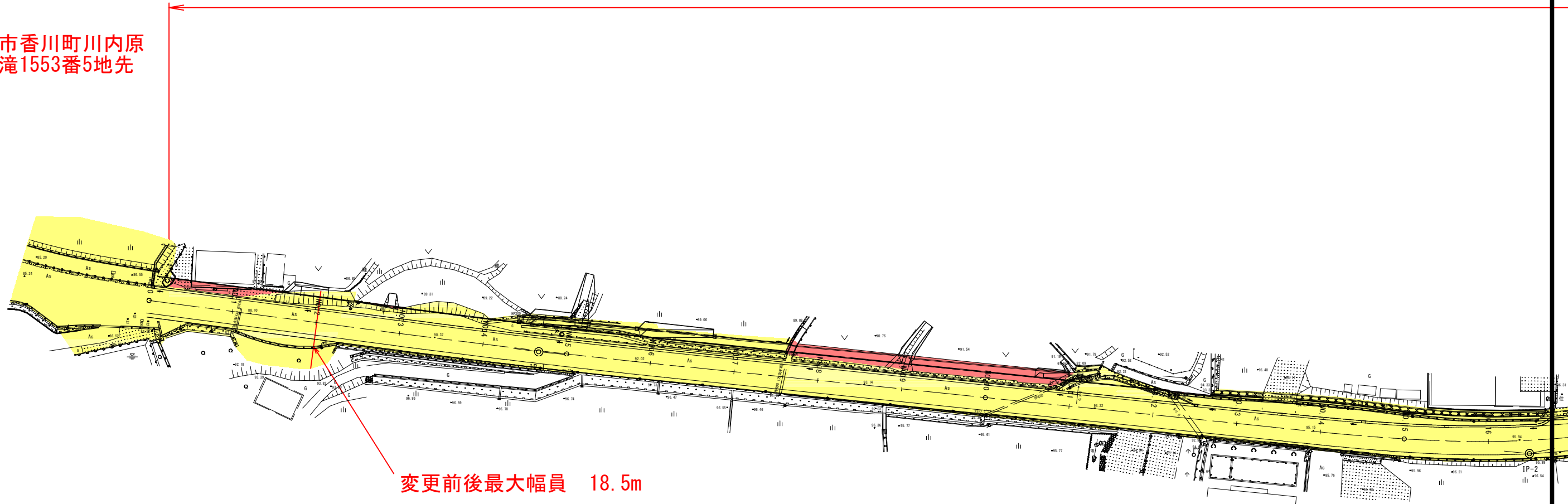
平面図(1)

S=1:1000





道路区域変更 L=800m

自 高松市香川町川内原
字黒滝1553番5地先



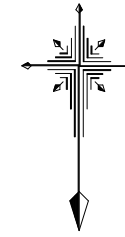
変更前後最大幅員 18.5m

凡例	
	赤色 : 新たに道路の区域となる部分
	黄色 : 既に道路の区域となっている部分

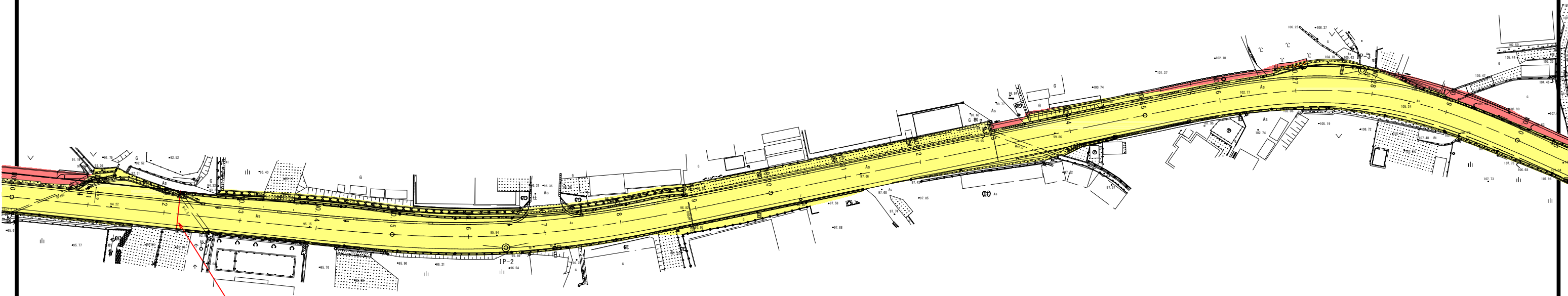
年度	令和3年度
路河川名等	県道三木線川線
工事名	
位置	高松市香川町川内原
図面名	平面図(1)
縮尺	1:1000 図面番号 /
作成年月日	
会社名	
事業者名	香川県高松土木事務所

平面図(2)



S=1:1000



道路区域変更 L=800m



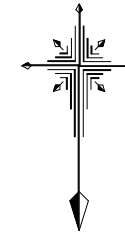
変更後最小幅員 10.1m

凡例	
	赤色 : 新たに道路の区域となる部分
	黄色 : 既に道路の区域となっている部分

年度	令和3年度
路河川名等	県道三木綾川線
工事名	
位置	高松市香川町川内原
図面名	平面図(2)
縮尺	1:1000 図面番号 /
作成年月日	
会社名	
事業者名	香川県高松土木事務所

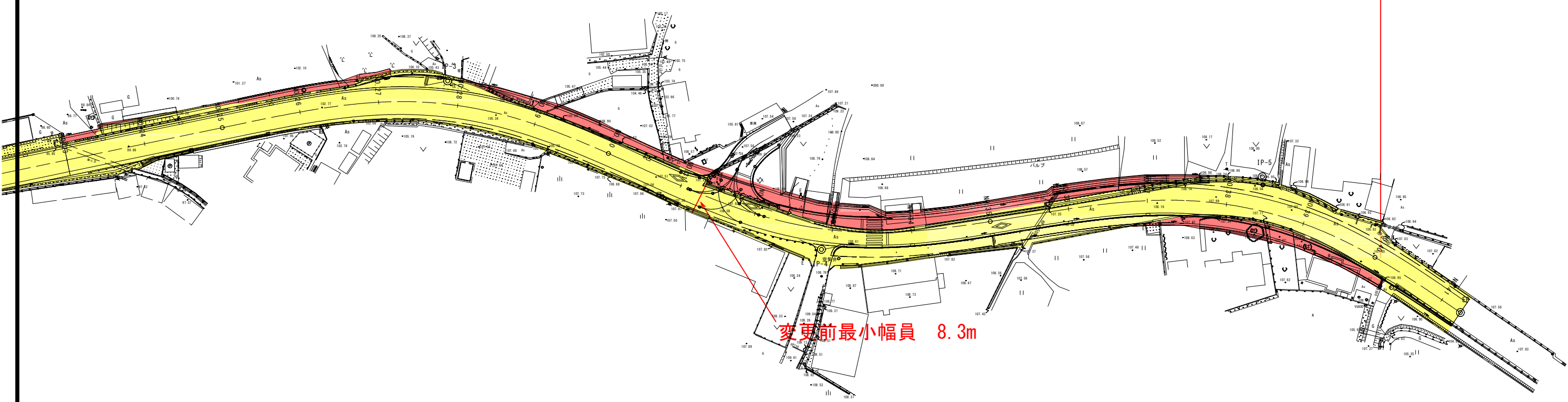
平面図(3)

S=1:1000





道路区域変更 L=800m

至 高松市香川町川内原
字北原1413番地先



変更前最小幅員 8.3m

凡例

	赤色	: 新たに道路の区域となる部分
	黄色	: 既に道路の区域となっている部分

年度	令和3年度		
路河川名等	県道三木線川線		
工事名			
位置	高松市香川町川内原		
図面名	平面図(3)		
縮尺	1:1000	図面番号	/
作成年月日			
会社名			
事業者名	香川県高松土木事務所		