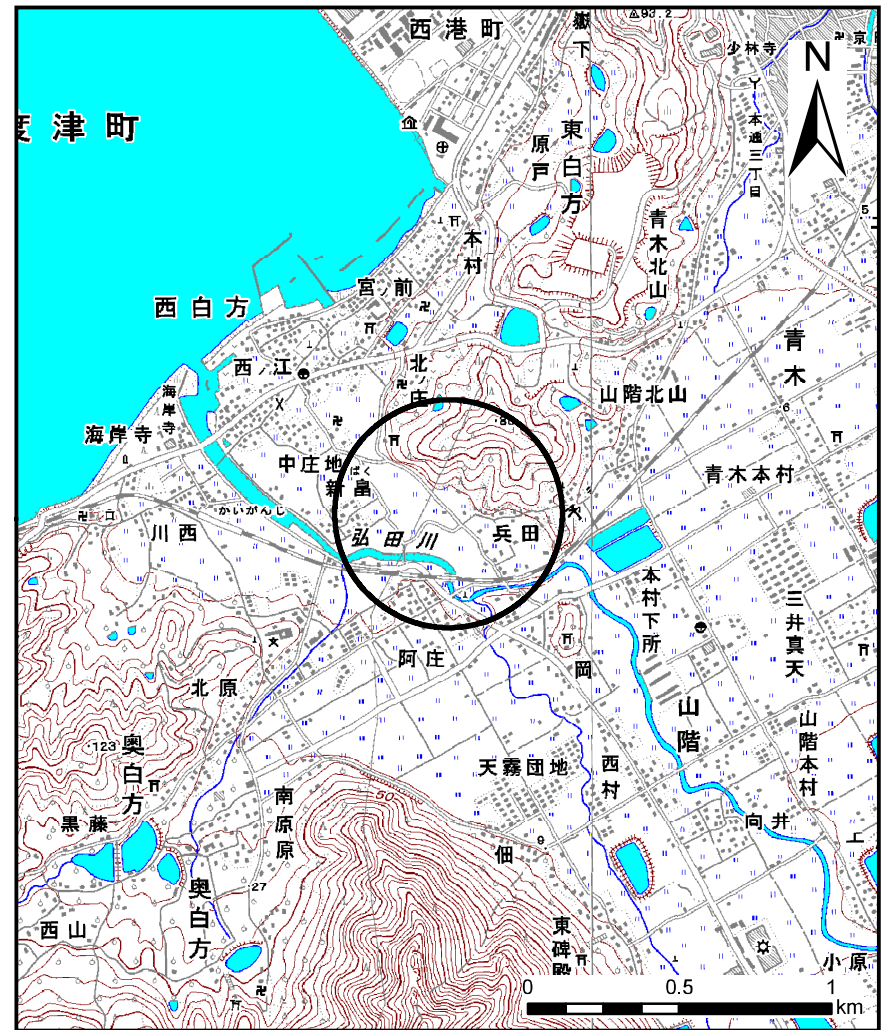
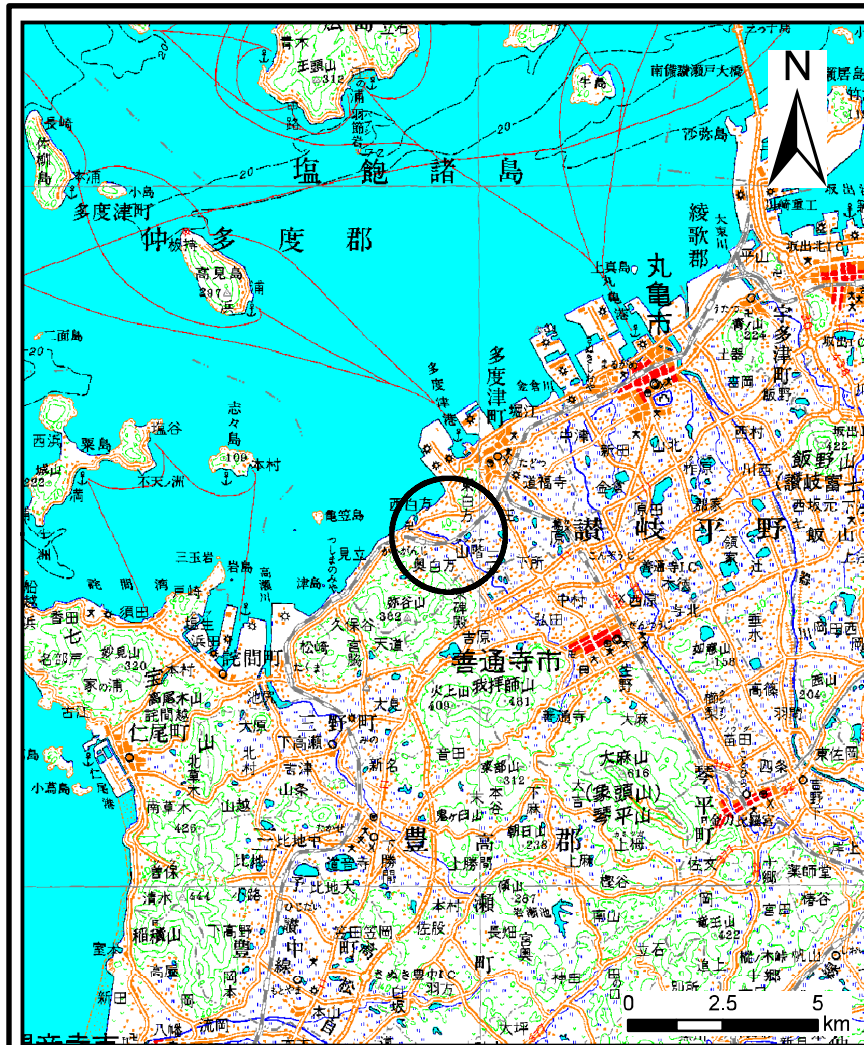


# 土砂災害警戒区域等の指定の公示に係る図書(その1)



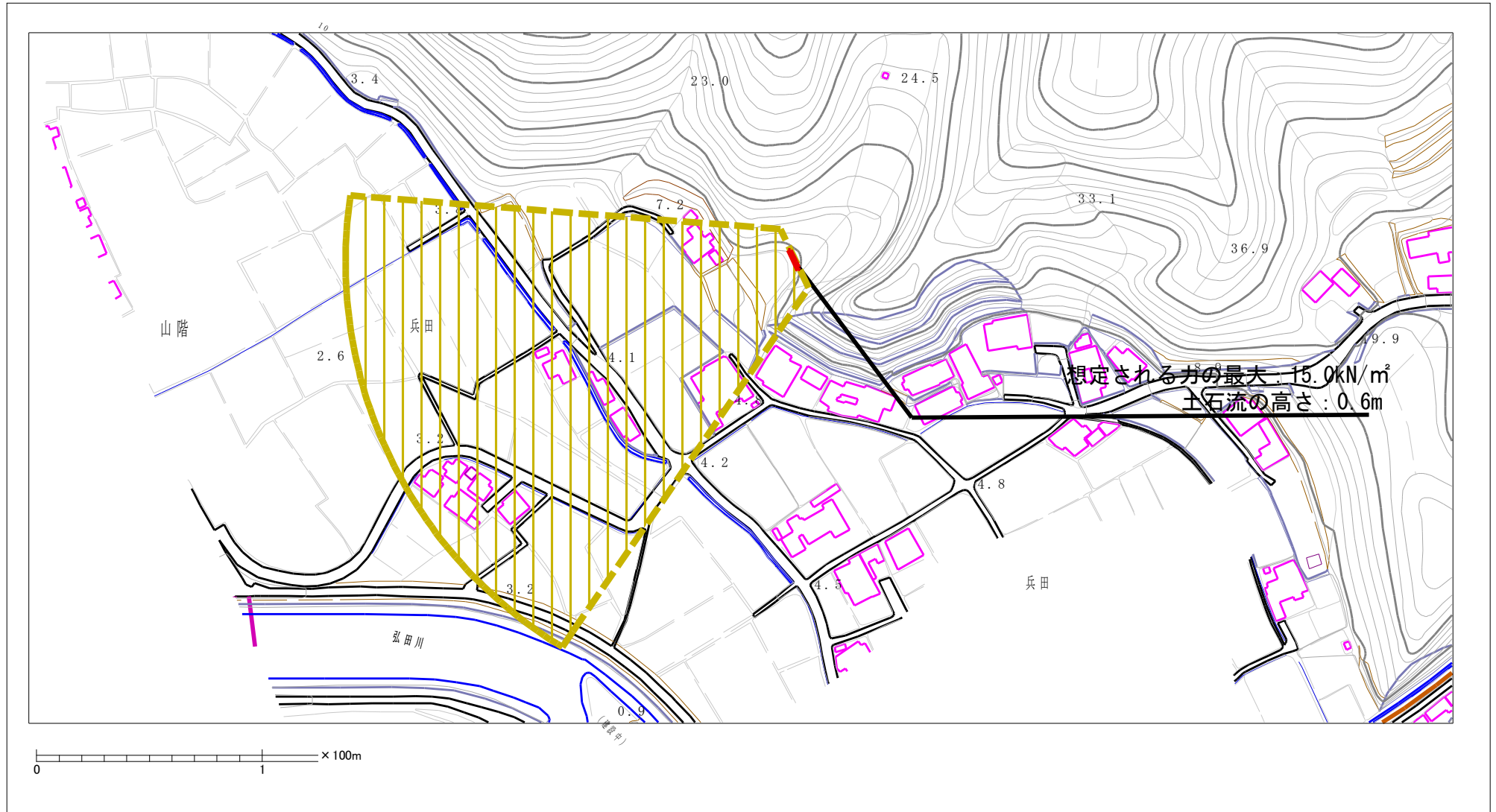
様式-1(土)

土砂災害警戒区域・土砂災害特別警戒区域  
位置図

|         |              |
|---------|--------------|
| 自然現象の種類 | 土石流          |
| 溪流番号    | 33-7-I       |
| 溪流名     | 山階西川         |
| 所在地     | 仲多度郡多度津町大字山階 |

この地図は、国土地理院長の承認を得て、同院発行の数値地図200000(地図画像)及び数値地図25000(地図画像)を複製したものである。(承認番号 平21業複、第50号)

# 土砂災害警戒区域等の指定の公示に係る図書（その2）



|  |   |  |                        |             |            |      |              |
|--|---|--|------------------------|-------------|------------|------|--------------|
| <b>様式-2(土)</b><br>土砂災害警戒区域・土砂災害特別警戒区域<br>区域図 | 土砂災害防止法施行令第二条の基準に該当する区域<br>(土砂災害警戒区域)   |  | N<br><br>縮尺<br>1:2,500 | 自然現象<br>の種類 | 土石流        | 区域番号 | 33-7- I      |
|  | 土砂災害防止法施行令第三条の基準に該当する区域<br>(土砂災害特別警戒区域) |  |                        | 告示番号        | 香川県告示第15号  | 区域名  | 山階西川         |
|  | 土砂災害防止法施行令第三条の基準に該当する区域<br>(土砂災害特別警戒区域) |  |                        | 告示年月日       | 平成23年1月18日 | 所在地  | 仲多度郡多度津町大字山階 |
|  | その他の区域                                  |  |                        |             |            |      |              |