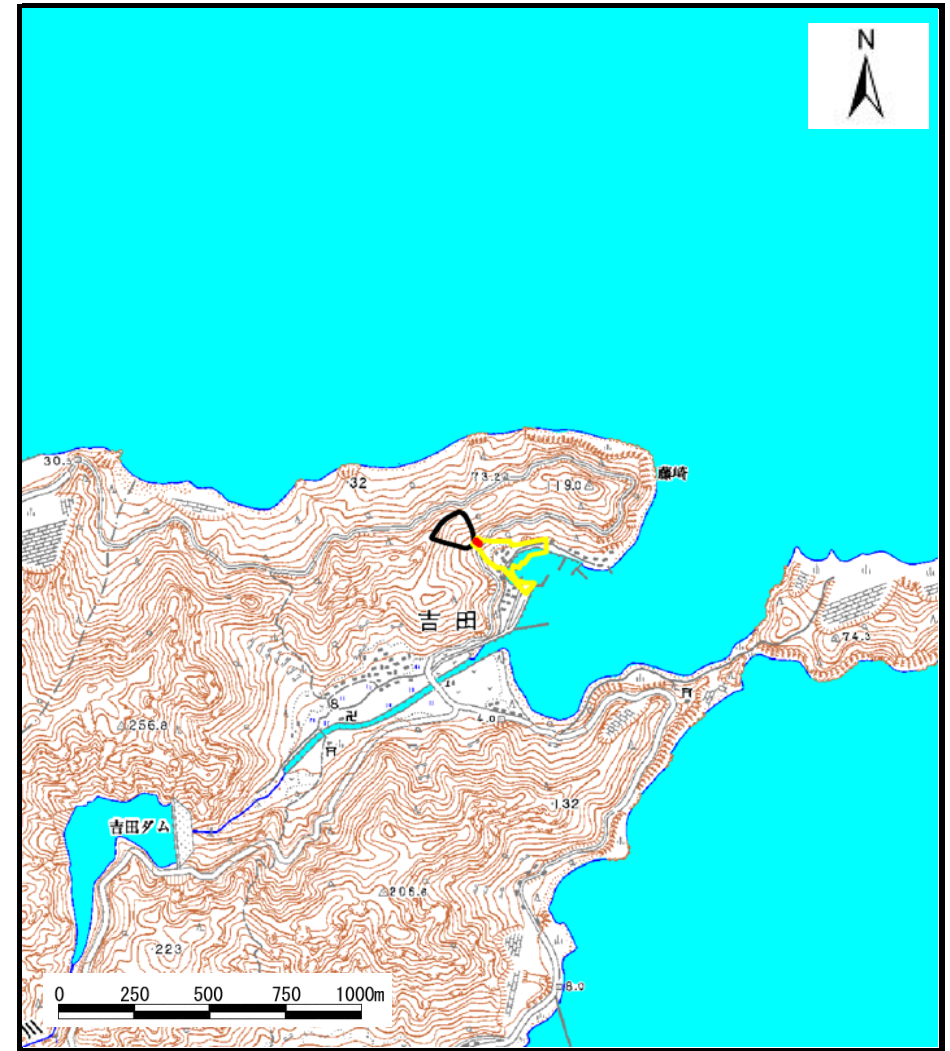


# 土砂災害警戒区域等の指定の公示に係る図書（その1）



(1/200,000)



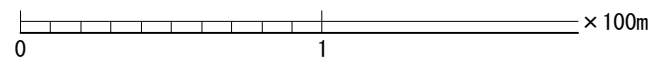
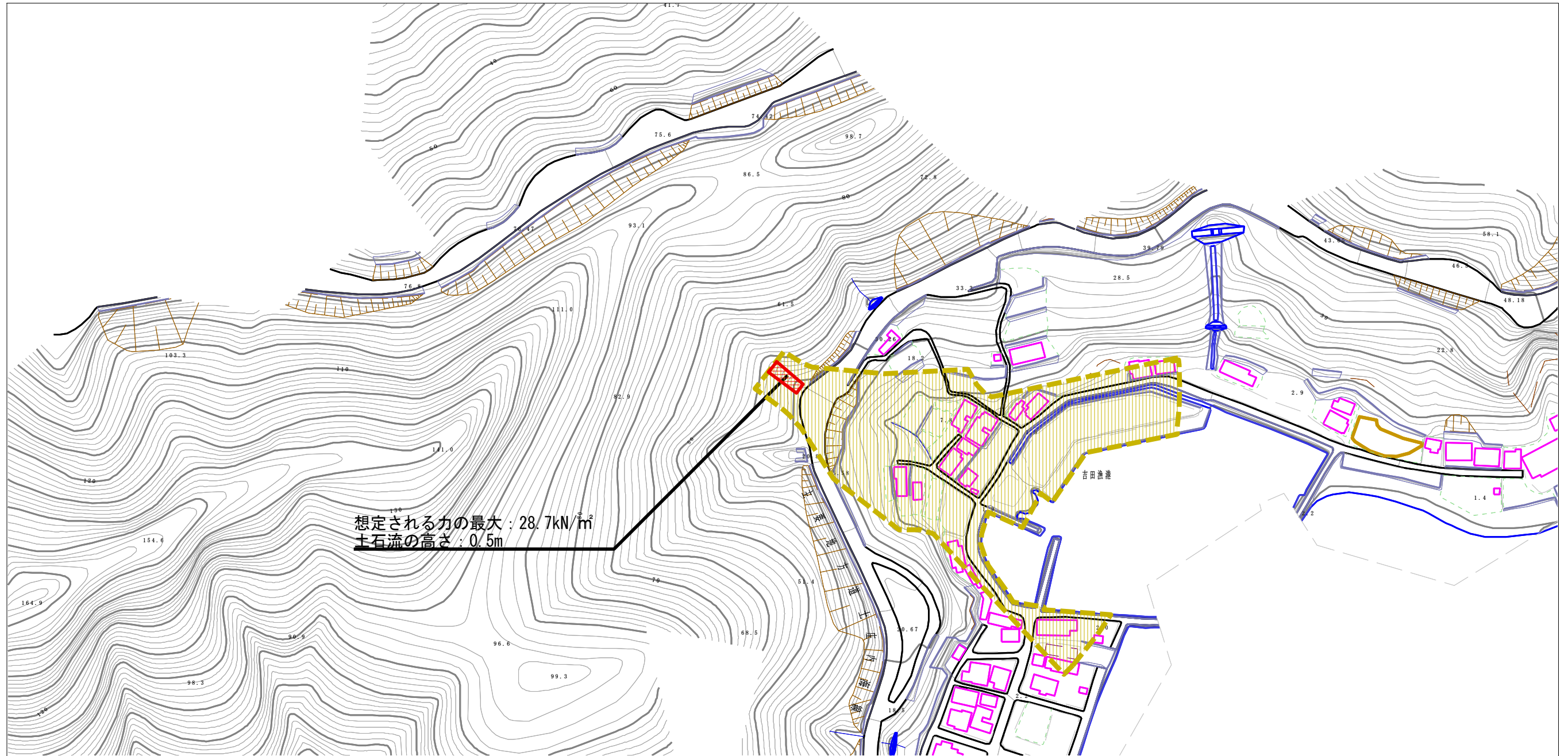
(1/25,000)

様式-1 (土)  
土砂災害警戒区域・土砂災害特別警戒区域 位置図

自然現象の種類	土石流
溪流番号	14-1-I
溪流名	吉田窪北川
所在地	小豆郡小豆島町吉田

この地図は、国土地理院長の承認を得て、同院発行の数値地図200000（地図画像）及び数値地図25000（地図画像）を複製したものである。（承認番号 平24情複、第421号）

土石災害警戒区域等の指定の公示に係る図書（その2）



様式-2（土）

土石災害警戒区域・土石災害特別警戒区域  
区域図

土石災害防止法施行令第二条の基準に該当する区域  
（土石災害警戒区域）

土石災害防止  
法施行令第三  
条の基準に該  
当する区域  
（土石災害特  
別警戒区域）



縮尺  
1:2,500

自然現象  
の種類

告示番号

告示年月日

土石流

香川県告示第413号

平成26年12月5日

溪流番号

溪流名

所在地

14-1-I

吉田窪北川

小豆郡小豆島町吉田