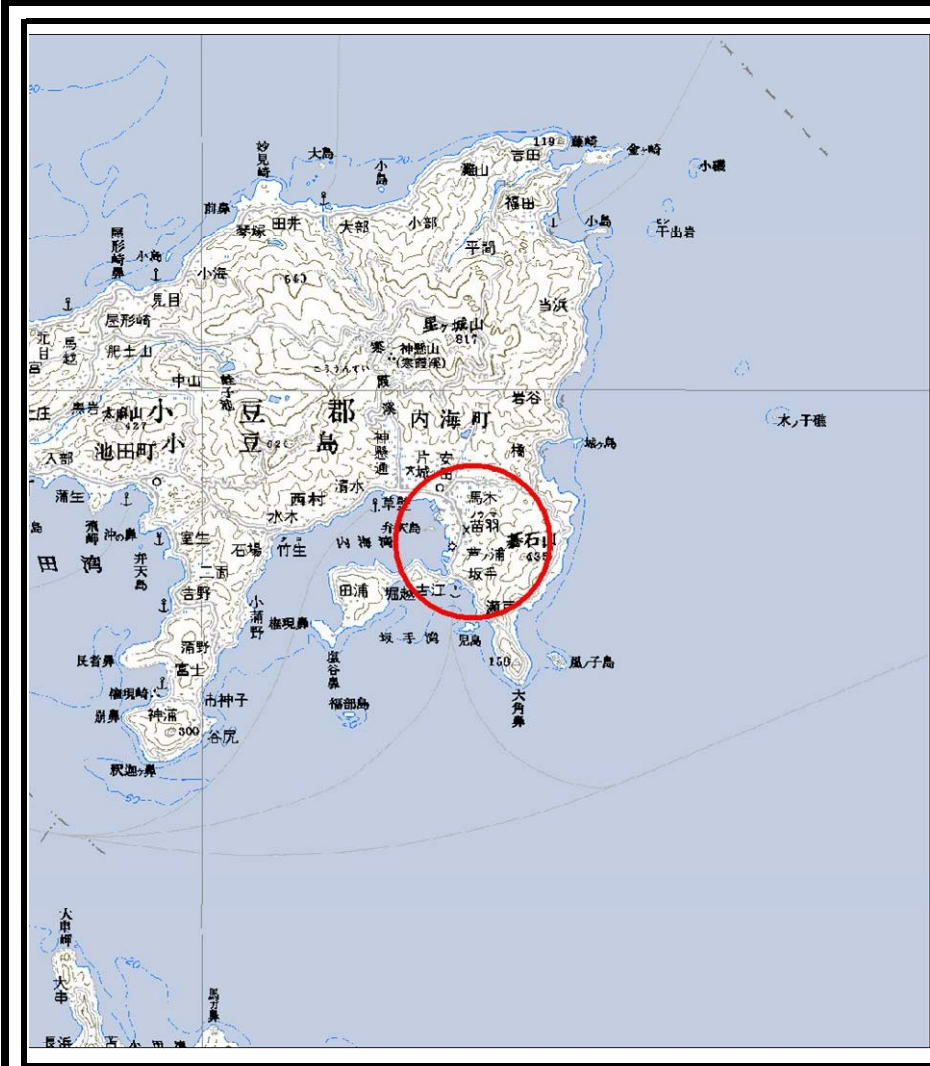
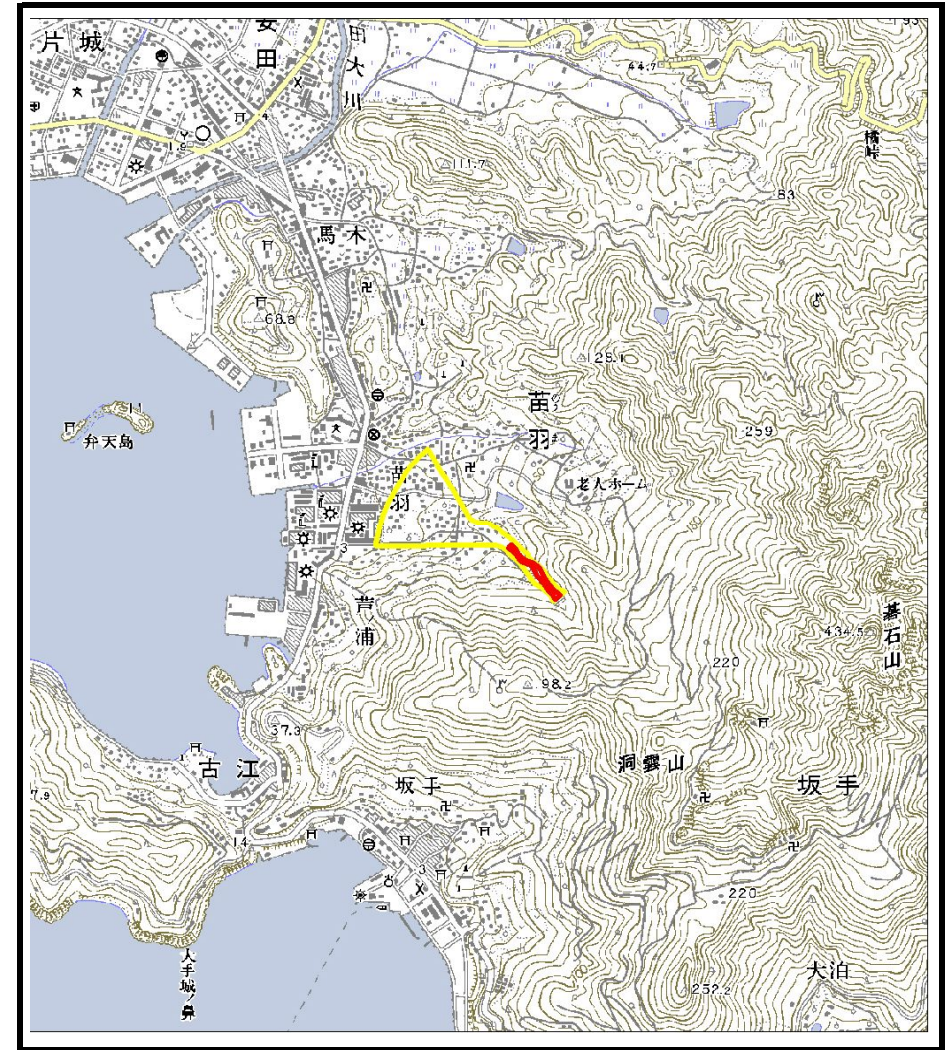


土砂災害警戒区域等の指定の公示に係る図書（その1）



(1/200,000)



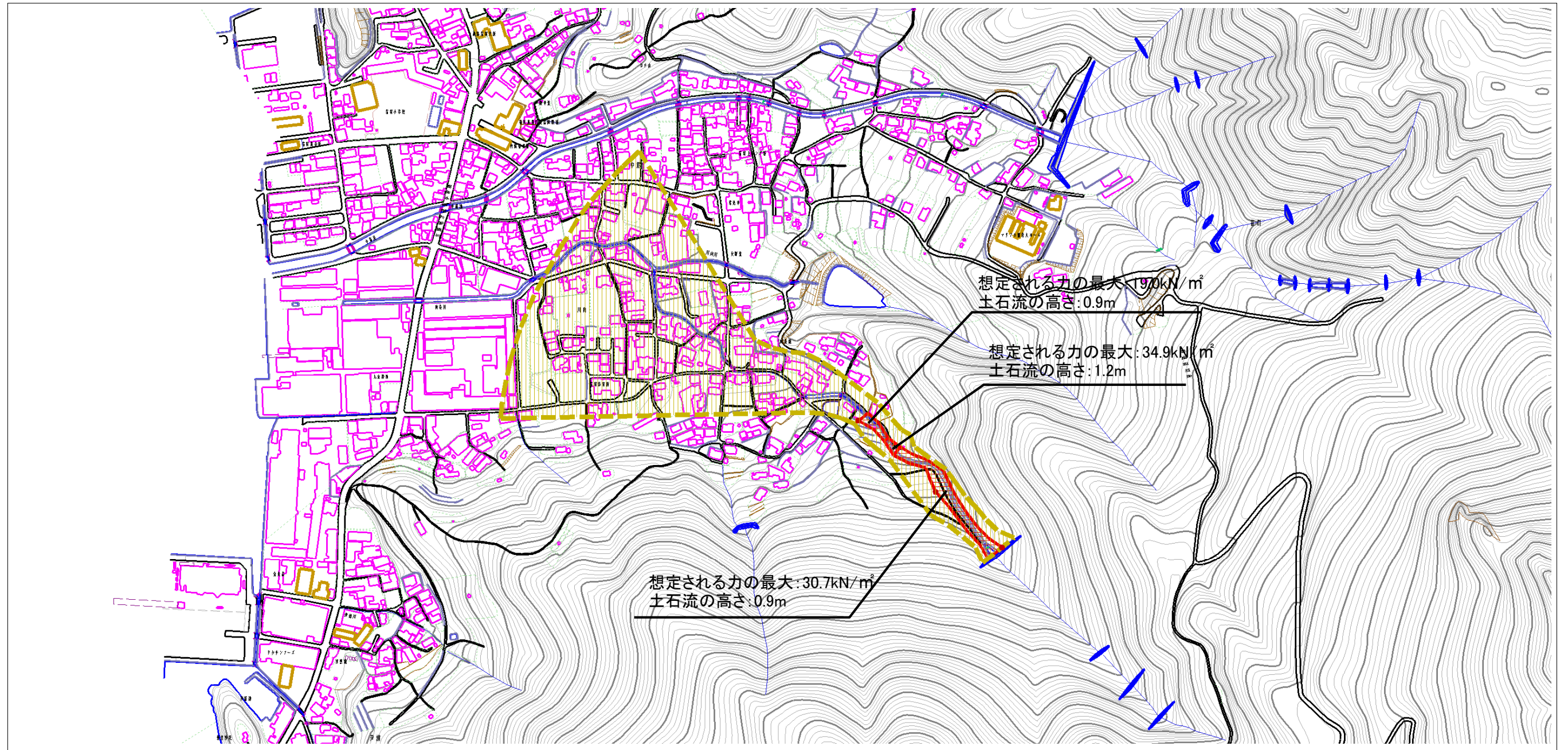
(1/25,000)

様式-1 (土)
土砂災害警戒区域・土砂災害特別警戒区域 位置図

自然現象の種類	土石流
溪流番号	14-55- I
溪流名	向条川
所在地	小豆郡小豆島町苗羽

この地図は、国土地理院長の承認を得て、同院発行の200000（地図画像）及び数値地図25000（地図画像）を複製したものである。（承認番号 平21業複、第50号）

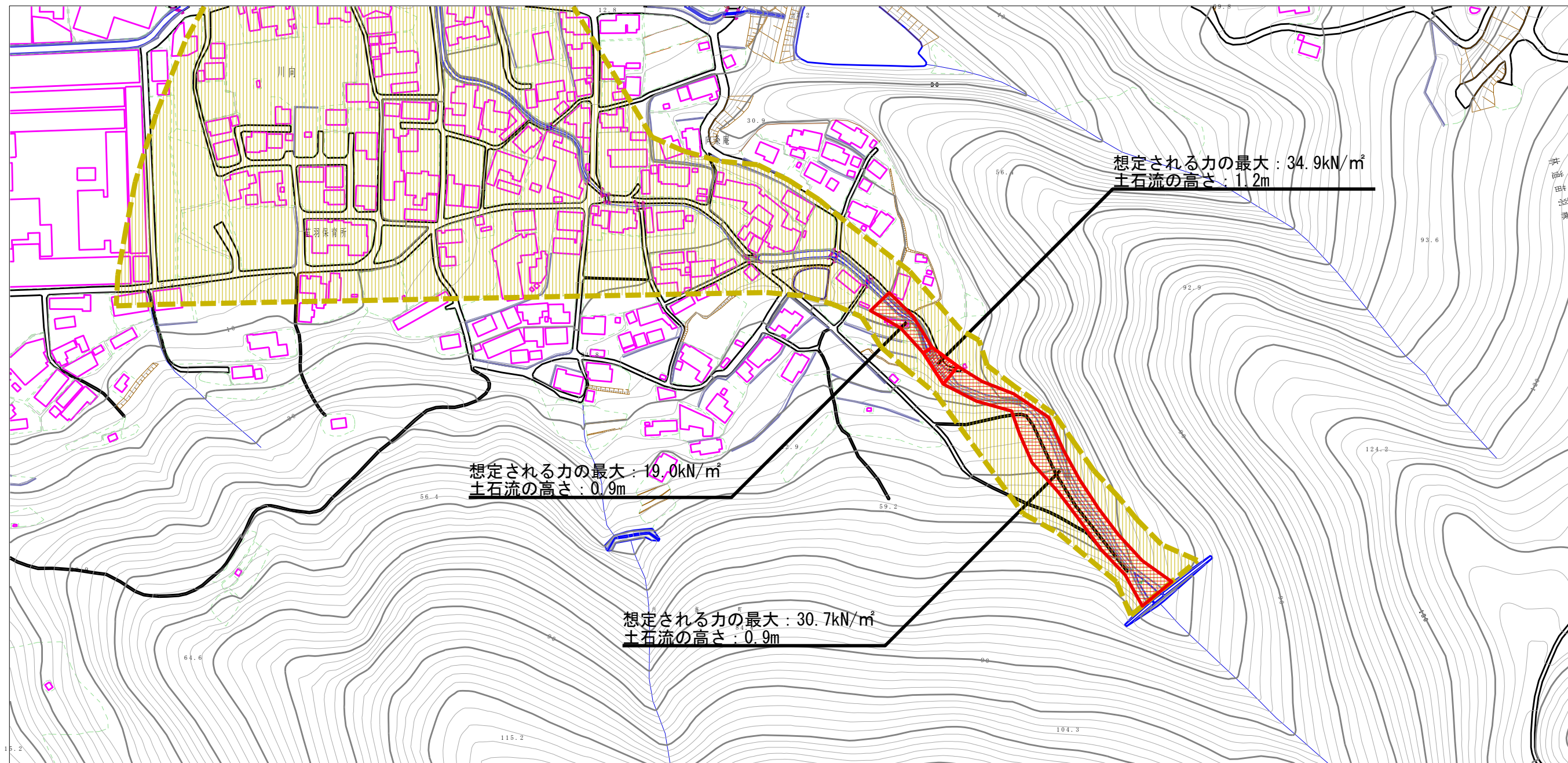
土砂災害警戒区域等の指定の公示に係る図書(その2)



0 1 2 3 × 100m

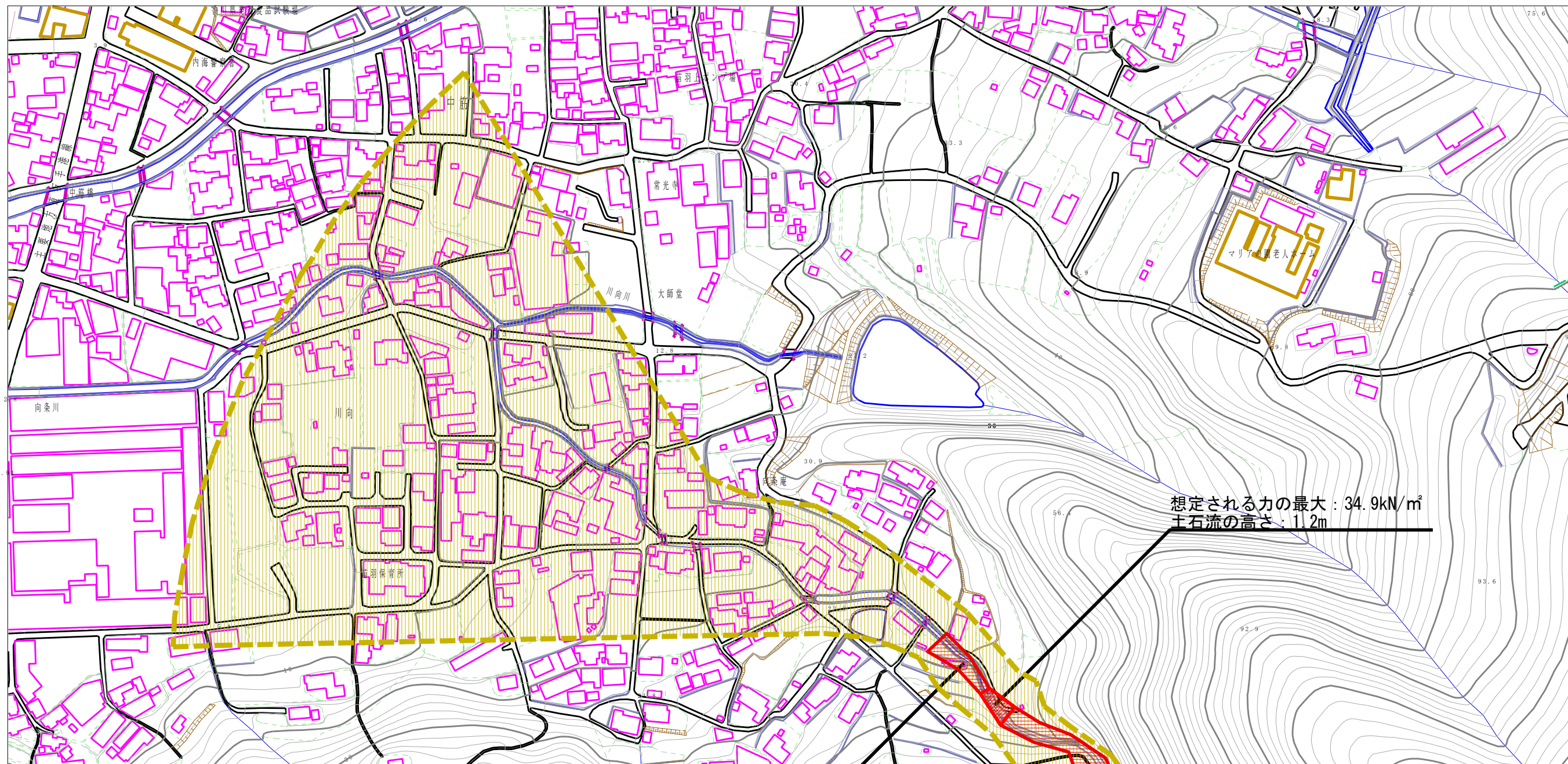
様式-2(土) 土砂災害警戒区域・土砂災害特別警戒区域図(全体図)	土砂災害防止施工令第二条の基準に該当する区域		N 縮尺 1:5,000	自然現象の種類	土石流	溪流番号	14-55-I
	土砂災害防止施工令第三条の基準に該当する区域			告示番号	香川県告示第497号 香川県告示第530号	溪流名	向条川
	その他の区域		告示年月日	平成19年10月30日 平成24年11月16日	所在地	小豆郡小豆島町苗羽	

土砂災害警戒区域等の指定の公示に係る図書（その2）



様式-2(土) 土砂災害警戒区域・土砂災害特別警戒区域 区域図	土砂災害防止法施行令第二条の基準に該当する区域		N 縮尺 1:2,500	自然現象の種類	土石流	溪流番号	14-55-I
	土砂災害防止法施行令第三条の基準に該当する区域			告示番号	香川県告示第497号 香川県告示第530号	溪流名	向桑川
	それ以外の区域			告示年月日	平成19年10月30日 平成24年11月16日	所在地	小豆郡小豆島町苗羽

土砂災害警戒区域等の指定の公示に係る図書（その2）



想定される力の最大：34.9kN/m²
土石流の高さ：1.2m

0 1 × 100m

様式-2(土)

土砂災害警戒区域・土砂災害特別警戒区域
区域図

土砂災害防止法施行令第二条の基準に該当する区域

土砂災害防止法施行令第三条の基準に該当する区域	土石流の高さが1mを超える場合、土石等の移動による力が50kN/m ² を超える区域	
	土石流の高さが1mを超える場合、土石等の移動による力が50kN/m ² 以下の区域	
	それ以外の区域	



縮尺
1:2,500

自然現象
の種類

土石流

告示番号

香川県告示第497号
香川県告示第530号

告示年月日

平成19年10月30日
平成24年11月16日

溪流番号

14-55- I

溪流名

向条川

所在地

小豆郡小豆島町苗羽