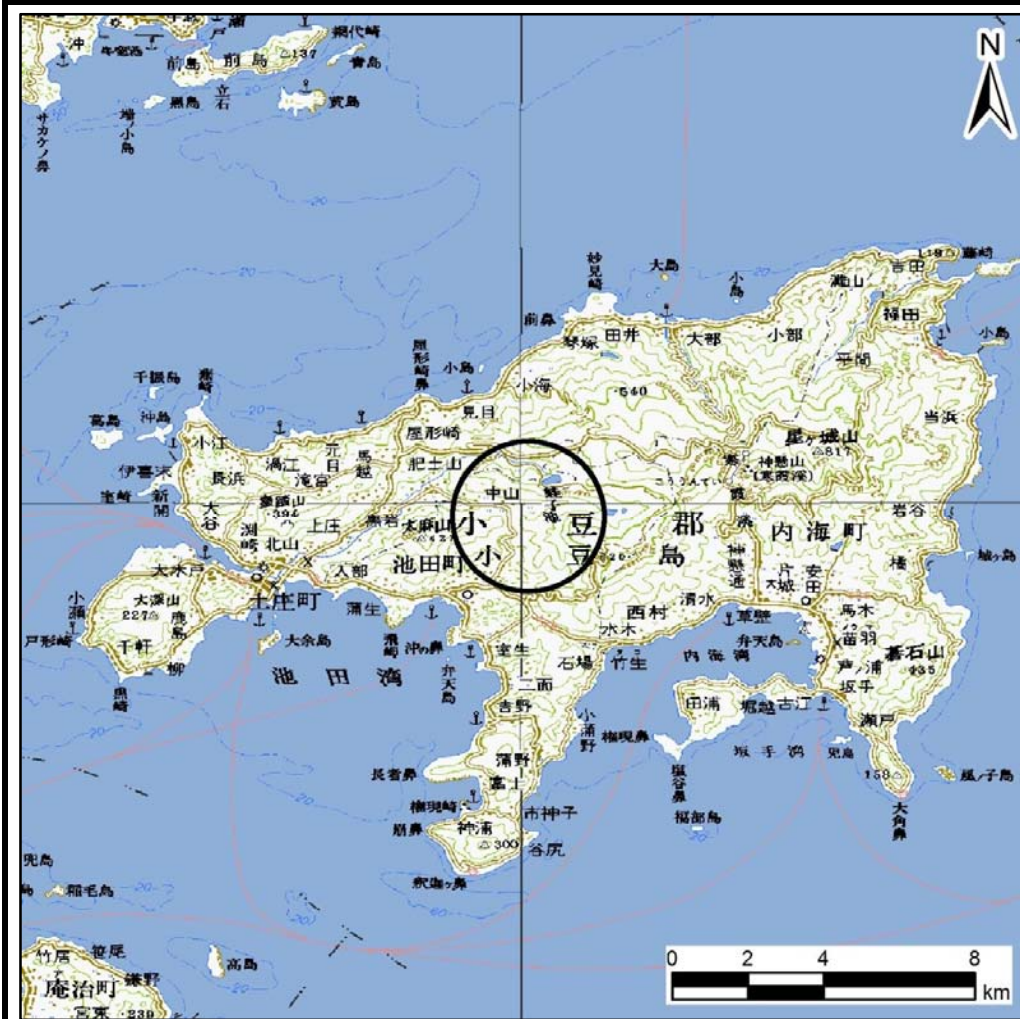


土砂災害警戒区域等の指定の公示に係る図書（その1）



(1/200,000)

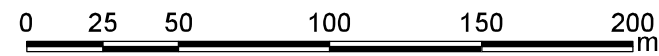
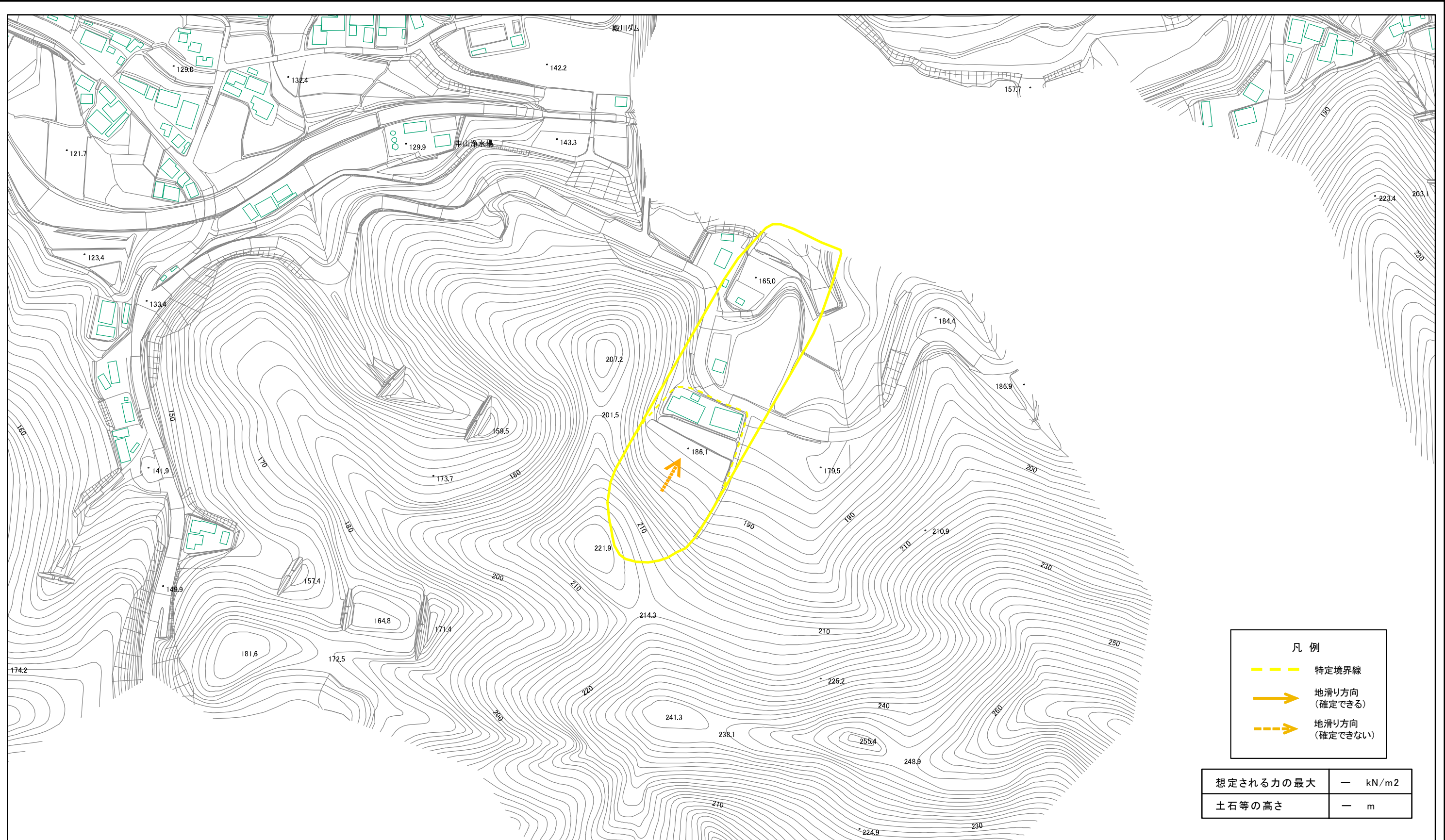


(1/25,000)

様式－1(地)
土砂災害警戒区域・土砂災害特別警戒区域 位置図

自然現象の種類	地滑り
箇所番号	47
箇所名	奥中山
地滑り区域名	-
所在地	香川県小豆郡小豆島町中山

土砂災害警戒区域等の指定の公示に係る図書(その2)



様式-2(地) 土砂災害警戒区域・土砂災害特別警戒区域 区域図	土砂災害防止法施行令第二条の基準に該当する区域(土砂災害警戒区域)	□	N 縮尺 1:2,500	自然現象の種類	地滑り	箇所番号	47	箇所名	奥中山	
	土砂災害防止法施行令第三条の基準に該当する区域(土砂災害特別警戒区域)	□		告示番号	香川県告示第200号	地滑り区域名				
				告示年月日	平成27年6月26日	所在地	香川県小豆郡小豆島町中山			