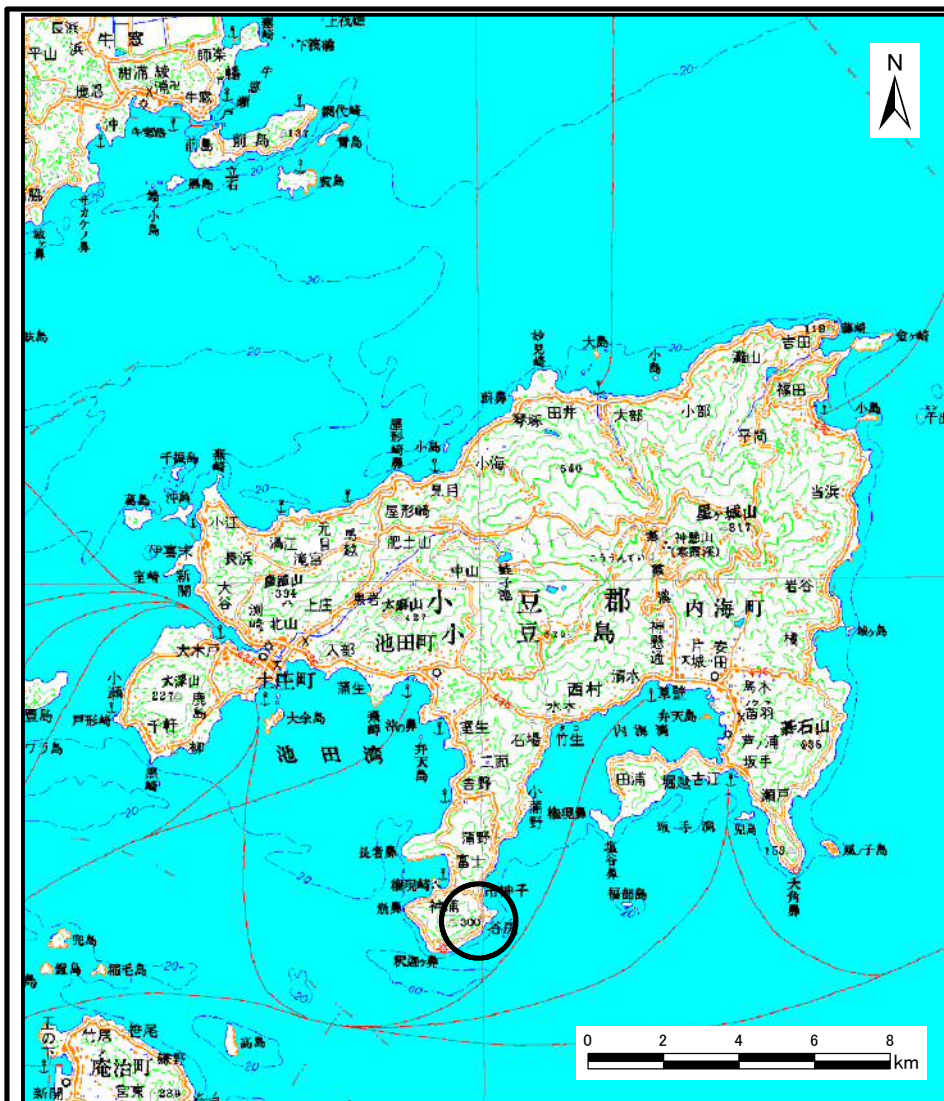
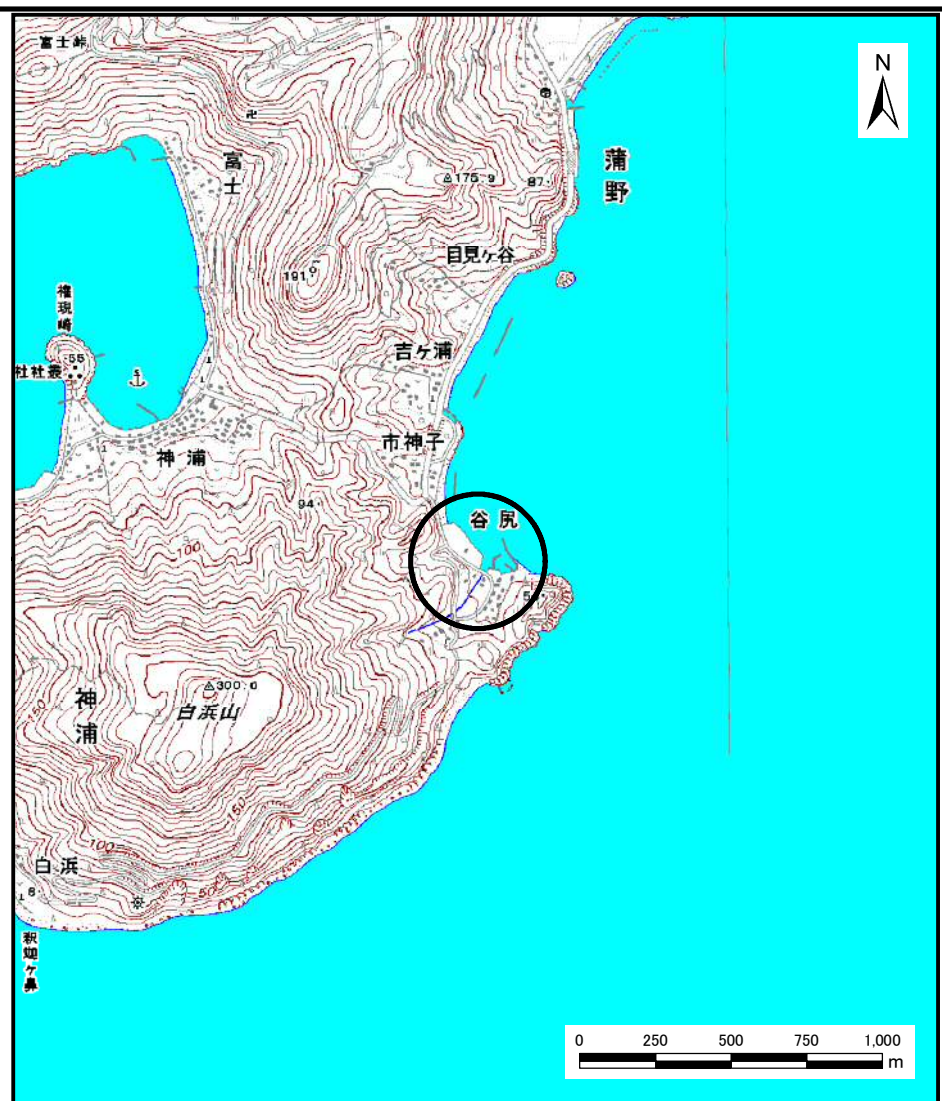


土砂災害警戒区域等の指定の公示に係る図書（その1）



(1/200,000)



(1/25,000)

様式-1 (急)

土砂災害警戒区域・土砂災害特別警戒区域位置図

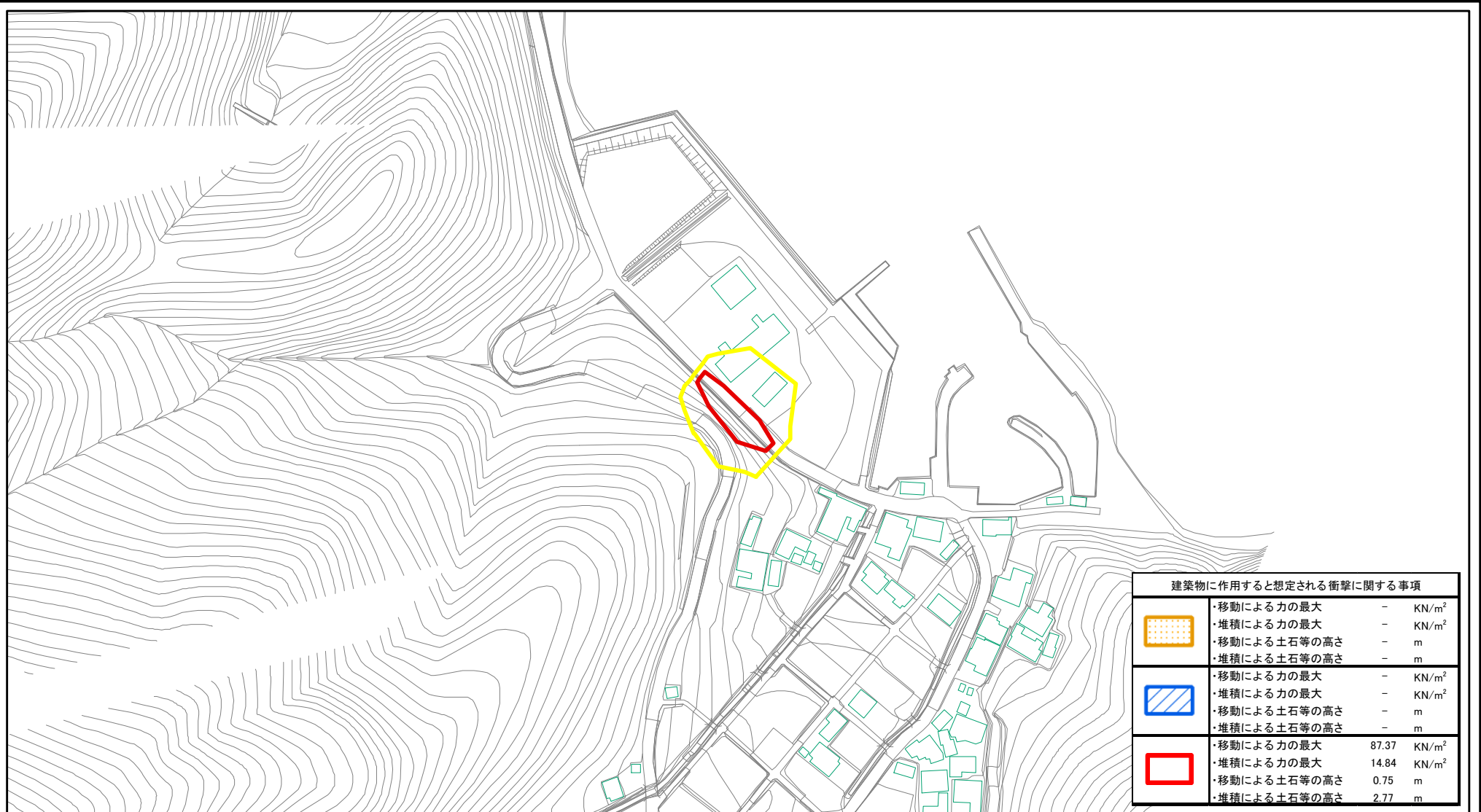
自然現象の種類 急傾斜地の崩壊

箇所番号 II-81

箇所名 谷尻

所在地 小豆郡小豆島町蒲野

土砂災害警戒区域等の指定の公示に係る図書(その2)



建築物に作用すると想定される衝撃に関する事項			
	・移動による力の最大	-	KN/m ²
	・堆積による力の最大	-	KN/m ²
	・移動による土石等の高さ	-	m
	・堆積による土石等の高さ	-	m
	・移動による力の最大	-	KN/m ²
	・堆積による力の最大	-	KN/m ²
	・移動による土石等の高さ	-	m
	・堆積による土石等の高さ	-	m
	・移動による力の最大	87.37	KN/m ²
	・堆積による力の最大	14.84	KN/m ²
	・移動による土石等の高さ	0.75	m
	・堆積による土石等の高さ	2.77	m

0 25 50 100
m

図中の数字は横断測線番号を示す

様式-2(急) 土砂災害警戒区域・土砂災害特別警戒区域 区域図	土砂災害防止法施行令第二条の基準に該当する区域		N	自然現象の種類	急傾斜地の崩壊	箇所番号	II-81	
	土砂災害防止法施行令第三条の基準に該当する区域			縮尺	告示番号	香川県告示第134号	箇所名	谷尻
	土砂等の(移動)高さが1m以下の場合、土砂等の移動による力が100kN/mを超える区域		1:2,500	告示年月日	平成26年3月24日	所在地	小豆島郡小豆島町蒲野	
	土砂等の堆積の高さが3mを超える区域							
それ以外の区域								