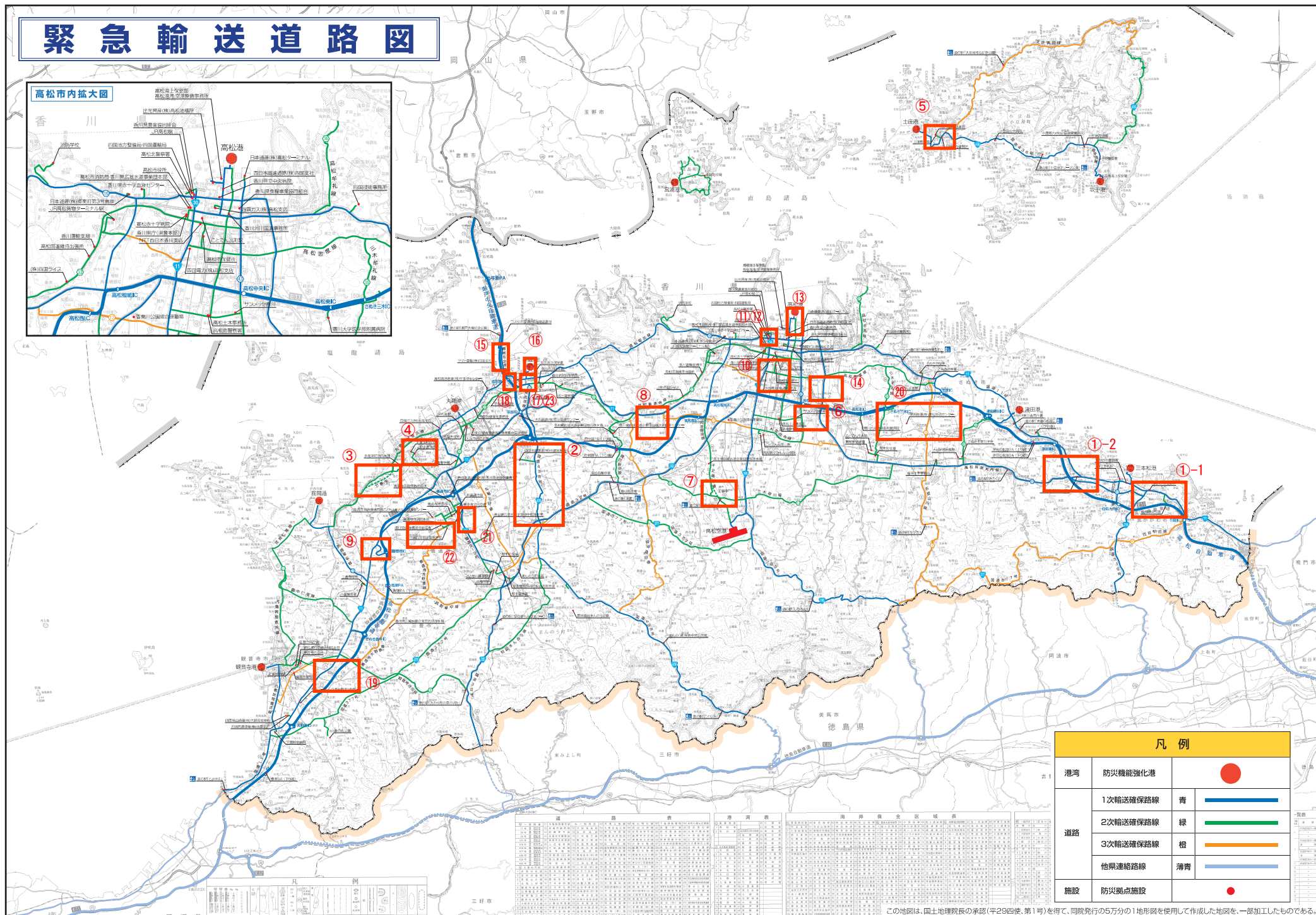


## 別表

役 職	所 属	職 名
会 長	香川県土木部	土木部長
副 会 長	四国地方整備局	香川河川国道事務所長
副 会 長	香川県危機管理総局	危機管理総局長
委 員	四国地方整備局	道路部道路計画課長
委 員	四国地方整備局	道路部道路管理課長
委 員	四国地方整備局	港湾空港部港湾計画課長
委 員	四国地方整備局	高松港湾・空港整備事務所長
委 員	香川県危機管理総局	危機管理課長
委 員	香川県健康福祉部	保健福祉総務課長
委 員	香川県健康福祉部	医療政策課長
委 員	香川県土木部	道路課長
委 員	香川県土木部	港湾課長
委 員	香川県土木部	都市計画課長
委 員	香川県土木部	技術企画課長
委 員	香川県土木部	建築指導課長
委 員	香川県消防長会事務局	高松市消防局消防防災課長
委 員	香川県警察本部交通部	交通規制課長
委 員	香川県警察本部警備部	警備課長
委 員	西日本高速道路株式会社 四国支社保全サービス事業部	保全サービス統括課長
委 員	西日本高速道路株式会社 四国支社香川高速道路事務所	所長
委 員	本州四国連絡高速道路株式会社 坂出管理センター	所長
委 員	陸上自衛隊第 1 4 旅団司令部	第 3 部防衛班防衛班長

# 緊急輸送道路図

高松市内拡大図



凡 例		
港湾	防災機能強化港	●
道路	1次輸送確保路線	青
	2次輸送確保路線	緑
	3次輸送確保路線	橙
	他県連絡路線	薄青
施設	防災拠点施設	●

この地図は、国土地理院長の承認(平29四使、第1号)を得て、同院発行の5万分の1地形図を使用して作成した地図を、一部加工したものである。



凡例

第1次緊急輸送道路

第2次緊急輸送道路

第3次緊急輸送道路

新規指定道路

廃止道路

防災拠点

番号	現行計画（R4.1改訂）	変更計画（案）
①-1	■国道11号（大内白鳥バイパス）の整備に伴う見直し①（東かがわ市） ※今後供用予定	
	<p>【現行計画：指定なし】</p> <ul style="list-style-type: none"><li>・国道11号（大内白鳥バイパス）においてバイパス工事中である。</li></ul>	<p>【変更計画：第1次緊急輸送道路】</p> <ul style="list-style-type: none"><li>・国道11号（大内白鳥バイパス）が今後、令和9年度に供用予定であることから、第1次緊急輸送道路に追加とする。</li></ul>

凡例	<div> <span style="color: blue;">—</span> : 第1次緊急輸送道路 </div> <div> <span style="color: green;">—</span> : 第2次緊急輸送道路 </div> <div> <span style="color: orange;">—</span> : 第3次緊急輸送道路 </div>	<div> <span style="color: red;">—</span> : 新規指定道路 </div> <div> <span style="color: brown;">—</span> : 廃止道路 </div> <div> <span style="color: red;">●</span> : 防災拠点 </div>
----	---	--

番号	現行計画 (R4.1改訂)	変更計画 (案)
①-2	<div> <div>■ 国道11号 (大内白鳥バイパス) の整備に伴う見直し② (東かがわ市) ※今後供用予定</div> </div>	
	<div> </div>	<div> </div>
	<div> <div>【現行計画：指定なし】</div> <div>           ・ 国道11号 (大内白鳥バイパス) においてバイパス工事中である。         </div> </div>	<div> <div>【変更計画：第1次緊急輸送道路】</div> <div>           ・ 国道11号 (大内白鳥バイパス) が今後、概ね5年以内に供用予定であることから、第1次緊急輸送道路に追加とする。         </div> </div>



凡例

第1次緊急輸送道路

第2次緊急輸送道路

第3次緊急輸送道路

新規指定道路

廃止道路

防災拠点

番号	現行計画（R4.1改訂）	変更計画（案）
②	■国道438号（飯山工区）のバイパス整備に伴う見直し（丸亀市） ※今後供用予定	
	<p>【現行計画：第1次緊急輸送道路】</p> <ul style="list-style-type: none"><li>・国道438号（1次）においてバイパス工事中である。</li></ul>	<p>【変更計画：第1次緊急輸送道路】</p> <ul style="list-style-type: none"><li>・国道438号のバイパスが今後、令和9年度に供用予定であることから、第1次緊急輸送道路に追加とする。</li></ul>

凡例

第1次緊急輸送道路

第2次緊急輸送道路

第3次緊急輸送道路

新規指定道路

廃止道路

防災拠点

番号	現行計画（R4.1改訂）	変更計画（案）
③	■さぬき浜街道 主要地方道丸亀詫間豊浜線（多度津西工区）開通に伴う見直し（多度津町）	
	・ 主要地方道丸亀詫間豊浜線（21号線）においてバイパス工事中であった。	【変更計画：第2次緊急輸送道路】 * 主要地方道丸亀詫間豊浜線（21号線）のバイパスが開通したことから、旧道側を廃止とする。



凡例

第1次緊急輸送道路

第2次緊急輸送道路

第3次緊急輸送道路

新規指定道路

廃止道路

防災拠点

番号	現行計画（R4.1改訂）	変更計画（案）
④	■多度津町役場 庁舎移転に伴う見直し（多度津町）	
	<div>・主要地方道善通寺多度津線（25号線）→多度津町道335号線→JR多度津駅【防災拠点】 →一般県道多度津停車場線（213号線）→多度津町役場【防災拠点】</div>	<div>【変更計画：第2次緊急輸送道路】</div> <div>・主要地方道善通寺多度津線（25号線）→多度津町道335号線→JR多度津駅【防災拠点】</div> <div>・主要地方道善通寺多度津線（25号線）→主要地方道善通寺多度津線側道（25号線） →多度津町道20号線→多度津町道206号線→多度津町道255号線 →多度津町役場【防災拠点】</div> <div>＊新多度津町役場へ接続する、「主要地方道善通寺多度津線側道、多度津町道20号線、多度津町道206号線、多度津町道255号線」を第2次緊急輸送道路へ追加とする。</div> <div>＊旧多度津町役場へ接続されていた、「一般県道多度津停車場線」は廃止とする。</div>

凡例

第1次緊急輸送道路

第2次緊急輸送道路

第3次緊急輸送道路

新規指定道路

廃止道路

防災拠点

番号	現行計画（R4.1改訂）	変更計画（案）
⑤	■土庄町役場 庁舎移転に伴う見直し（土庄町）	
	<div></div>	<div></div>
	<div>・国道436号→土庄町道東元浜海岸2号線→土庄町道掛条線→土庄町道西古浜線→土庄町消防本部【防災拠点】→土庄町道西古浜線→土庄町役場【防災拠点】</div>	<div>【変更計画：第2次緊急輸送道路】</div> <div>・国道436号→土庄町道東元浜海岸2号線→土庄町道掛条線→土庄町道西古浜線→土庄町消防本部【防災拠点】</div> <div>・国道436号→主要地方道土庄福田線（26号線）→土庄町役場【防災拠点】</div> <div>＊新土庄町役場へ接続する、「主要地方道土庄福田線」を第2次緊急輸送道路へ追加とする。</div> <div>＊旧土庄町役場へ接続されていた、「土庄町道東元浜海岸2号線」「土庄町道西古浜線」の一部を廃止とする。</div>



令和7年度 緊急輸送道路ネットワーク計画見直し

凡例

第1次緊急輸送道路

第2次緊急輸送道路

第3次緊急輸送道路

新規指定道路

廃止道路

防災拠点

番号	現行計画（R4.1改訂）	変更計画（案）
⑥	■一般県道太田上町志度線（六条工区）のバイパス整備に伴う見直し（高松市） ※今後供用予定	
	<p>【現行計画：指定なし】</p> <ul style="list-style-type: none"><li>一般県道太田上町志度線（147号線）においてバイパス工事中である。</li></ul>	<p>【変更計画：第2次緊急輸送道路】</p> <ul style="list-style-type: none"><li>一般県道太田上町志度線（147号線）のバイパスが今後、令和10年度に開通予定であることから、第2次緊急輸送道路に追加とする。</li></ul>



凡例

第1次緊急輸送道路

第2次緊急輸送道路

第3次緊急輸送道路

新規指定道路



廃止道路

防災拠点

番号	現行計画（R4.1改訂）	変更計画（案）
⑦-1	■主要地方道円座香南線の供用開始に伴う見直し（高松市）	
	<p>・主要地方道円座香南線（44号線）においてバイパス工事中であった。</p>	<p>【変更計画：第1次緊急輸送道路】</p> <p>* 主要地方道円座香南線（44号線）バイパスが開通したことから、一般県道千疋高松線（174号線）を廃止とする。</p>



凡例	<div> <div>第1次緊急輸送道路</div> <div>第2次緊急輸送道路</div> <div>第3次緊急輸送道路</div> </div> <div> <div>新規指定道路</div> <div>廃止道路</div> <div>防災拠点</div> </div>
----	--

番号	現行計画（R4.1改訂）	変更計画（案）
⑦-2	<p>■主要地方道円座香南線の供用開始に伴う見直し（高松市）</p>  <p>出典:国土地理院地図より</p>	 <p>出典:国土地理院地図より</p>
	<p>・主要地方道円座香南線（44号線）においてバイパス工事中であった。</p>	<p>【変更計画：第1次緊急輸送道路】</p> <p>*主要地方道円座香南線（44号線）バイパスが開通し、「高松西IC」から「高松空港」を結ぶ一連区間を広域的な輸送に必要な主要幹線路線として第1次緊急輸送道路に変更する。</p>

凡例

第1次緊急輸送道路


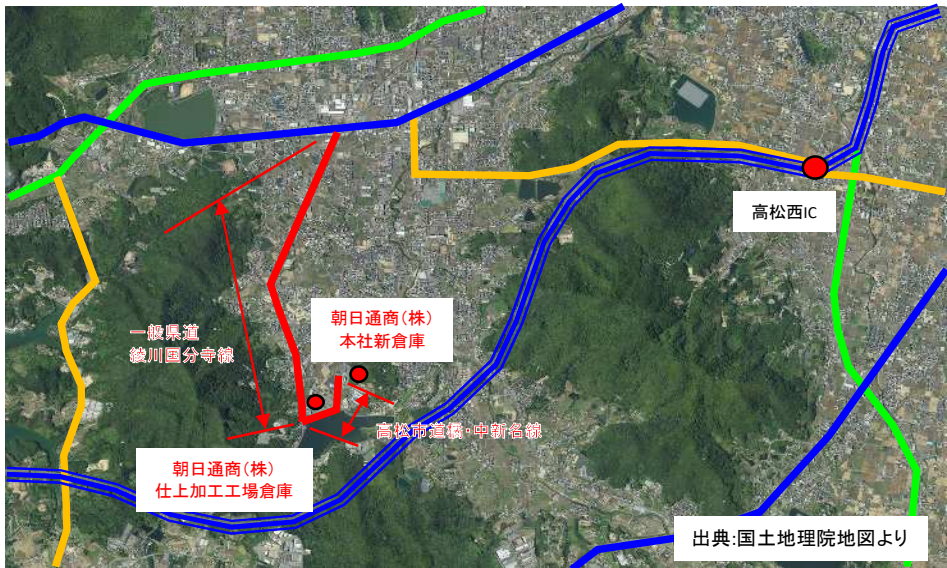
第2次緊急輸送道路

第3次緊急輸送道路

新規指定道路

廃止道路

防災拠点

番号	現行計画（R4.1改訂）	変更計画（案）
⑧	■地域防災計画の物資拠点である「（株）朝日通商」に接続する道路の追加（高松市）	
		
	【現行計画：指定なし】	<div>【変更計画：第2次緊急輸送道路】</div> <div>・国道11号→一般県道綾川国分寺線（183号線） →朝日通商（株）仕上加工工場倉庫【防災拠点】→高松市道橘・中新名線 →朝日通商（株）本社新倉庫【防災拠点】</div> <div>*朝日通商（株）へ接続する、「一般県道綾川国分寺線」「高松市道橘・中新名線」を第2次緊急輸送道路へ追加とする。</div>



凡例

第1次緊急輸送道路


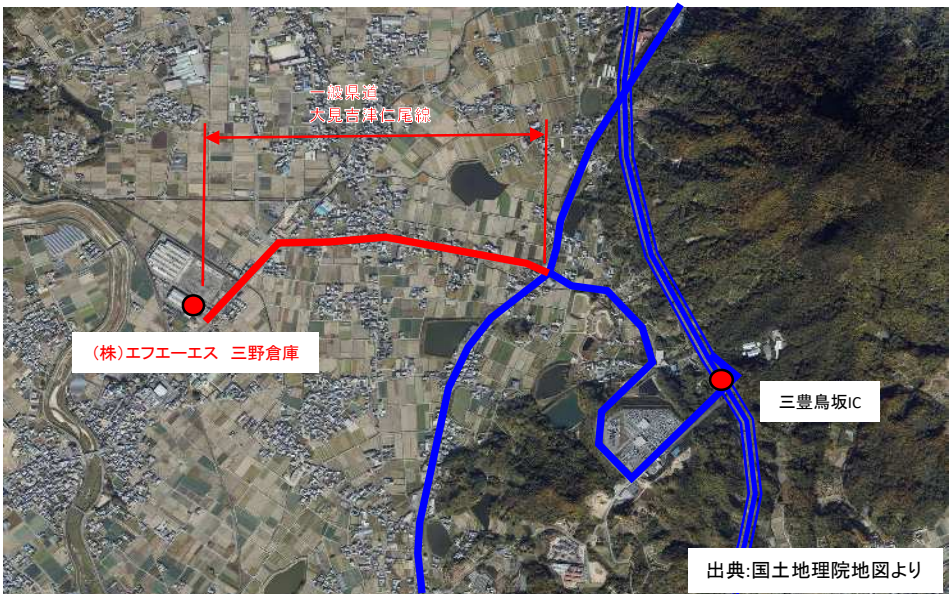
第2次緊急輸送道路

第3次緊急輸送道路

新規指定道路

廃止道路

防災拠点

番号	現行計画（R4.1改訂）	変更計画（案）
⑨	■（株）エフエーエス 三野倉庫の物資拠点追加に伴う見直し（三豊市）	
		
	【現行計画：指定なし】	<div>【変更計画：第2次緊急輸送道路】</div> <div>・国道11号→一般県道大見吉津仁尾線（220号線） →（株）エフエーエス 三野倉庫【防災拠点】</div> <div>＊（株）エフエーエス 三野倉庫へ接続する、「一般県道大見吉津仁尾線」を第2次緊急輸送道路へ追加とする。</div>



凡例

第1次緊急輸送道路

第2次緊急輸送道路

第3次緊急輸送道路

新規指定道路

廃止道路

防災拠点

番号	現行計画（R4.1改訂）	変更計画（案）
⑩	■ 高松市道花ノ宮木太線から一般県道高松志度線への移管に伴う見直し（高松市）	
	<p>・ 現行計画では、一般県道高松志度線（272号線）と高松市道花ノ宮木太線が連続する第2次緊急輸送道路であった。</p>	<p>【変更計画：第2次緊急輸送道路】</p> <p>* 高松市道花ノ宮木太線から一般県道高松志度線（272号線）へ移管されたことに伴う変更。</p>



令和7年度 緊急輸送道路ネットワーク計画見直し

凡例

第1次緊急輸送道路

第2次緊急輸送道路

第3次緊急輸送道路

新規指定道路

廃止道路

防災拠点

番号	現行計画（R4.1改訂）	変更計画（案）
⑪	■国土交通省 高松港湾・空港整備事務所移転に伴う見直し（高松市）	
	・ 国道30号→高松市道高松駅北線→高松港湾・空港整備事務所【防災拠点】	<div>【変更計画：第2次緊急輸送道路】</div> <div>・ 高松市道高松海岸線→臨港道路朝日町本線→<span style="color: red;">臨港道路F地区1号線</span>→高松港湾・空港整備事務所【防災拠点】</div> <div>・ 新高松港湾・空港整備事務所へ接続する、「<span style="color: red;">臨港道路F地区1号線</span>」を第2次緊急輸送道路へ追加とする。</div> <div>・ 旧高松港湾・空港整備事務所へ接続されていた、「高松市道高松駅北線」は一部廃止とする。</div>

凡例

第1次緊急輸送道路

第2次緊急輸送道路

第3次緊急輸送道路

新規指定道路

廃止道路

防災拠点

番号	現行計画（R4.1改訂）	変更計画（案）
⑫	■あなぶきアリーナ（県立アリーナ）の物資拠点追加に伴う見直し（高松市）	
	【現行計画：指定なし】	<p>【変更計画：第2次緊急輸送道路】</p> <ul style="list-style-type: none"><li>・国道30号→臨港道路玉藻1号線→高松市道浜ノ町錦町線→あなぶきアリーナ【防災拠点】※メインアリーナ、サブアリーナ</li></ul> <p>*あなぶきアリーナへ接続する、「臨港道路玉藻1号線、高松市道浜ノ町錦町線」を第2次緊急輸送道路へ追加とする。</p>



凡例

第1次緊急輸送道路

第2次緊急輸送道路

第3次緊急輸送道路

新規指定道路

廃止道路

防災拠点

番号	現行計画（R4.1改訂）	変更計画（案）
⑬	■佐川急便（株） 高松営業所の物資拠点追加に伴う見直し（高松市）	
	【現行計画：指定なし】	<div>【変更計画：第2次緊急輸送道路】</div> <div>・ 臨港道路F地区1号線→佐川急便（株）高松営業所【防災拠点】</div> <div>* 佐川急便（株）高松営業所へ接続する、「臨港道路F地区1号線」を第2次緊急輸送道路へ追加とする。</div>

凡例

第1次緊急輸送道路

第2次緊急輸送道路

第3次緊急輸送道路

新規指定道路

廃止道路

防災拠点

番号	現行計画（R4.1改訂）	変更計画（案）
⑭	■（株）四国ライス 移転に伴う見直し（高松市）	
	<p>・ 防災拠点（米穀供給）である（株）四国ライスは、主要地方道高松善通寺線（33号線）沿いに位置していた。</p>	<p>【変更計画：第2次緊急輸送道路】</p> <p>・ 主要地方道高松長尾大内線（10号線）→高松市道東山崎亀田線 →高松市道元山前田線→（株）四国ライス【防災拠点】</p> <p>* 移転された（株）四国ライスへ接続する、「高松市道東山崎亀田線」「高松市道元山前田線」を第2次緊急輸送道路へ追加とする。</p>



凡例

第1次緊急輸送道路

第2次緊急輸送道路

第3次緊急輸送道路

新規指定道路

廃止道路

防災拠点

番号	現行計画（R4.1改訂）	変更計画（案）
15	■（株）ムロオ 高松支店坂出番の州ターミナルの物資拠点追加に伴う見直し（坂出市）	
	【現行計画：指定なし】	<div>【変更計画：第2次緊急輸送道路】</div> <div>・ 県道瀬居坂出港線→坂出市道番の州町線 →（株）ムロオ 高松支店坂出番の州ターミナル</div> <div>*（株）ムロオ 高松支店坂出番の州ターミナルへ接続する、「坂出市道番の州町線」を第2次緊急輸送道路へ追加とする。</div>

凡例

第1次緊急輸送道路

第2次緊急輸送道路

第3次緊急輸送道路

新規指定道路

廃止道路

防災拠点

番号	現行計画（R4.1改訂）	変更計画（案）
16	■東洋物産（株） 二条大麦低温検疫倉庫の物資拠点追加に伴う見直し（坂出市）	
	【現行計画：指定なし】	【変更計画：第2次緊急輸送道路】 ・ 県道瀬居坂出港線→坂出市道西埋立地3号線 →東洋物産（株）二条大麦低温検疫倉庫 * 東洋物産（株）二条大麦低温検疫倉庫へ接続する、「坂出市道西埋立地3号線」を第2次緊急輸送道路へ追加とする。



凡例

第1次緊急輸送道路

第2次緊急輸送道路

第3次緊急輸送道路

新規指定道路

廃止道路

防災拠点

番号	現行計画（R4.1改訂）	変更計画（案）
17	■坂出港と坂出ICを連絡する道路の追加に伴う見直し（坂出市）	
	【現行計画：指定なし】	【変更計画：第1次緊急輸送道路】 ・坂出港と坂出ICを連絡する「坂出市道宮下西大浜北線」を第1次緊急輸送道路に追加とする。

凡例

第1次緊急輸送道路

第2次緊急輸送道路

第3次緊急輸送道路

新規指定道路

廃止道路

防災拠点

番号	現行計画（R4.1改訂）	変更計画（案）
⑪	■坂出北IC（フルインター化）に伴う追加（坂出市） ※今後供用予定	
		
	【現行計画：指定なし】	【変更計画：第1次緊急輸送道路】 ・坂出北IC（フルインター化）が令和7年度中に供用予定であることから、「瀬戸中央自動車道（赤線部）」を第1次緊急輸送道路に追加とする。



凡例

第1次緊急輸送道路

第2次緊急輸送道路

第3次緊急輸送道路

新規指定道路

廃止道路

防災拠点

番号	現行計画（R4.1改訂）	変更計画（案）
19	■ 観音寺スマートIC整備に伴う追加（観音寺市） ※今後供用予定	
	【現行計画：指定なし】	<p>【変更計画：第1次緊急輸送道路】</p> <ul style="list-style-type: none"><li>・ 観音寺スマートICが今後、令和8年度中に供用予定であることから、第1次緊急輸送道路に追加とする。</li><li>・ 国道11号→観音寺市道駅通り池之尻線 →観音寺市道駅池連絡1号線、観音寺市道高速連絡1号線、 観音寺市道駅池連絡2号線、観音寺市道高速連絡2号線→四国横断自動車道 →観音寺スマートIC【防災拠点】</li><li>※ 観音寺スマートICに接続する、「観音寺市道駅通り池之尻線、 観音寺市道駅池連絡1号線、観音寺市道高速連絡1号線、 観音寺市道駅池連絡2号線、観音寺市道高速連絡2号線、四国横断自動車道」 を第1次緊急輸送道路へ追加とする。</li></ul>



凡例

第1次緊急輸送道路

第2次緊急輸送道路

第3次緊急輸送道路

新規指定道路

廃止道路

防災拠点

番号	現行計画（R4.1改訂）	変更計画（案）
20	■ 関西陸運（株）高松物流センターに接続する道路の追加（三木町、さぬき市）	
	【現行計画：指定なし】	<p>【変更計画：第2次緊急輸送道路】</p> <ul style="list-style-type: none"><li>三木町道高松東ファクトリーパーク1号線→さぬき市道ファクトリーパーク長尾幹線→さぬき市道ファクトリーパーク長尾2号線→関西陸運（株）高松物流センター【防災拠点】</li></ul> <p>＊関西陸運（株）高松物流センターへ接続する、「三木町道高松東ファクトリーパーク1号線、さぬき市道ファクトリーパーク長尾幹線、さぬき市道ファクトリーパーク長尾2号線」を第2次緊急輸送道路へ追加とする。</p>



凡例

第1次緊急輸送道路

第2次緊急輸送道路

第3次緊急輸送道路

新規指定道路

廃止道路

防災拠点

番号	現行計画（R4.1改訂）	変更計画（案）
21	■シモハナ物流（株） 善通寺第二営業所の物資拠点追加に伴う見直し（善通寺市）	
	【現行計画：第1次緊急輸送道路】	* シモハナ物流（株） 善通寺第二営業所を防災拠点へ追加とする。 なお、既存の第1次緊急輸送道路（国道319号）沿いであることから、追加に伴う路線の見直しは無し。

凡例

第1次緊急輸送道路

第2次緊急輸送道路

第3次緊急輸送道路

新規指定道路

廃止道路

防災拠点

番号	現行計画（R4.1改訂）	変更計画（案）
22	■ 中国四国管区警察学校の廃止（善通寺市）	
	<div></div>	<div></div>
	・ 主要地方道善通寺大野原線（24号線）→中国四国管区警察学校【防災拠点】	<p>* 防災拠点である「中国四国管区警察学校」が廃止となったことから、防災拠点から除外とする。</p> <p>なお、既存の緊急輸送道路沿いであることから、廃止に伴う路線の見直しは無し。</p>



凡例

第1次緊急輸送道路

第2次緊急輸送道路

第3次緊急輸送道路

新規指定道路

廃止道路

防災拠点

番号	現行計画（R4.1改訂）	変更計画（案）
23	■南海トラフ地震における具体的な応急対策活動に関する計画に位置付けられている緊急輸送ルートの追加（坂出市）	
		
	【現行計画：指定なし】	【変更計画：第1次緊急輸送道路】  ・南海トラフ地震における具体的な応急対策活動に関する計画（内閣府）に位置付けられている緊急輸送ルートである「一般県道大屋富築港宇多津線（186号線）、坂出市道西大浜北2号線」を第一次緊急輸送道路に追加とする。