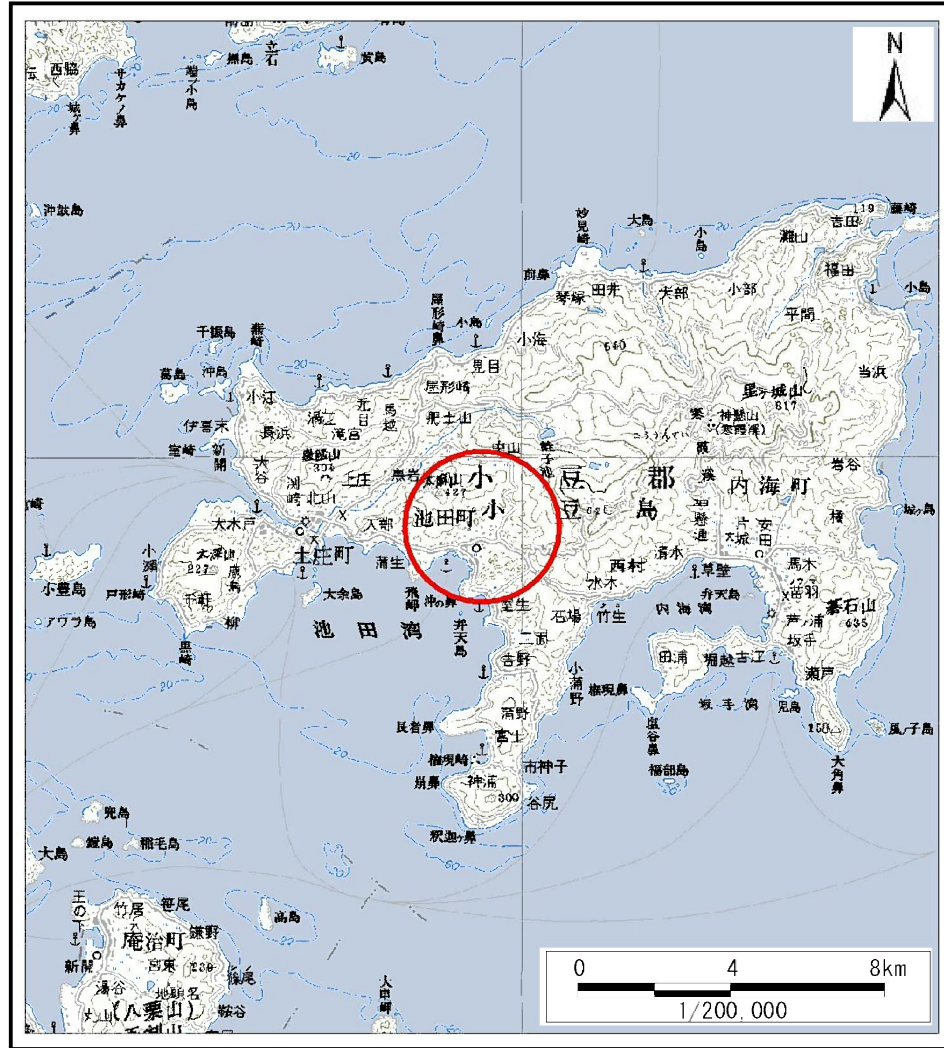
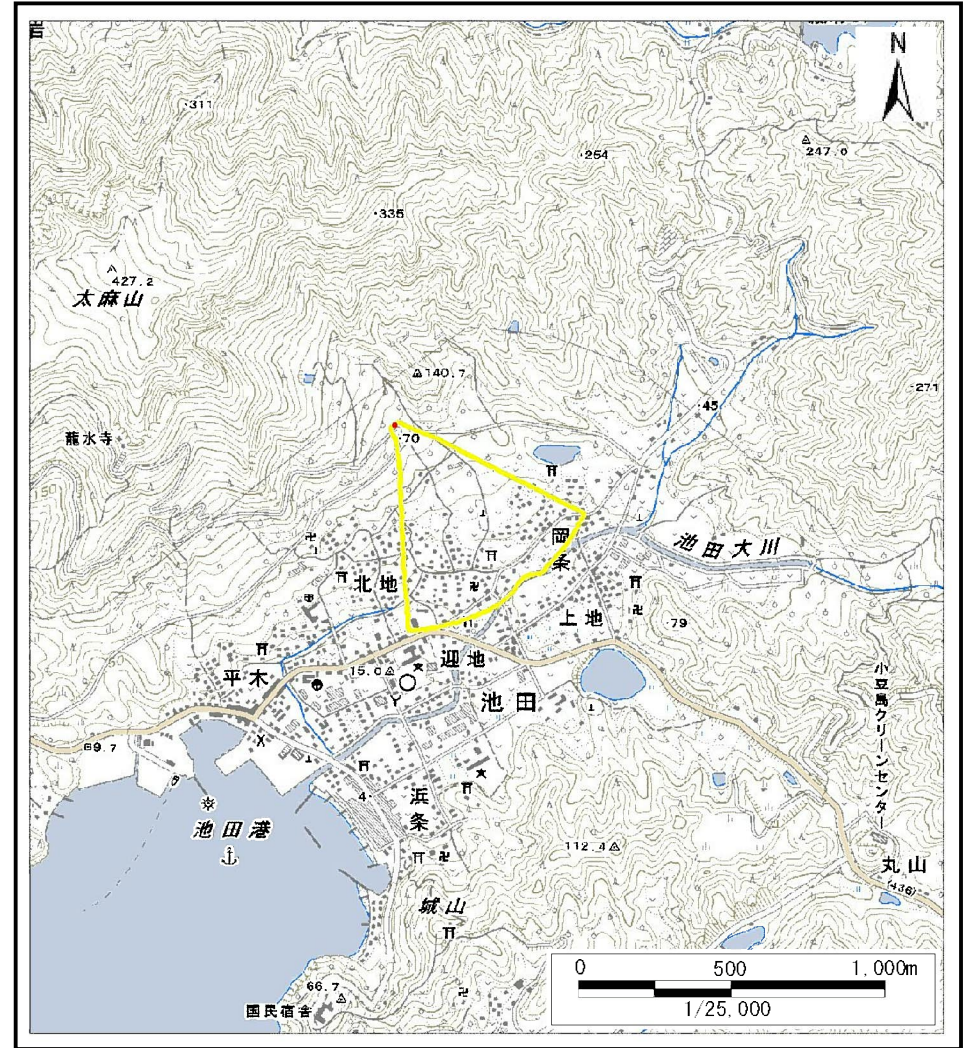


土砂災害警戒区域等の指定の公示に係る図書（その1）



(1/200,000)



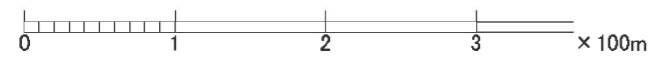
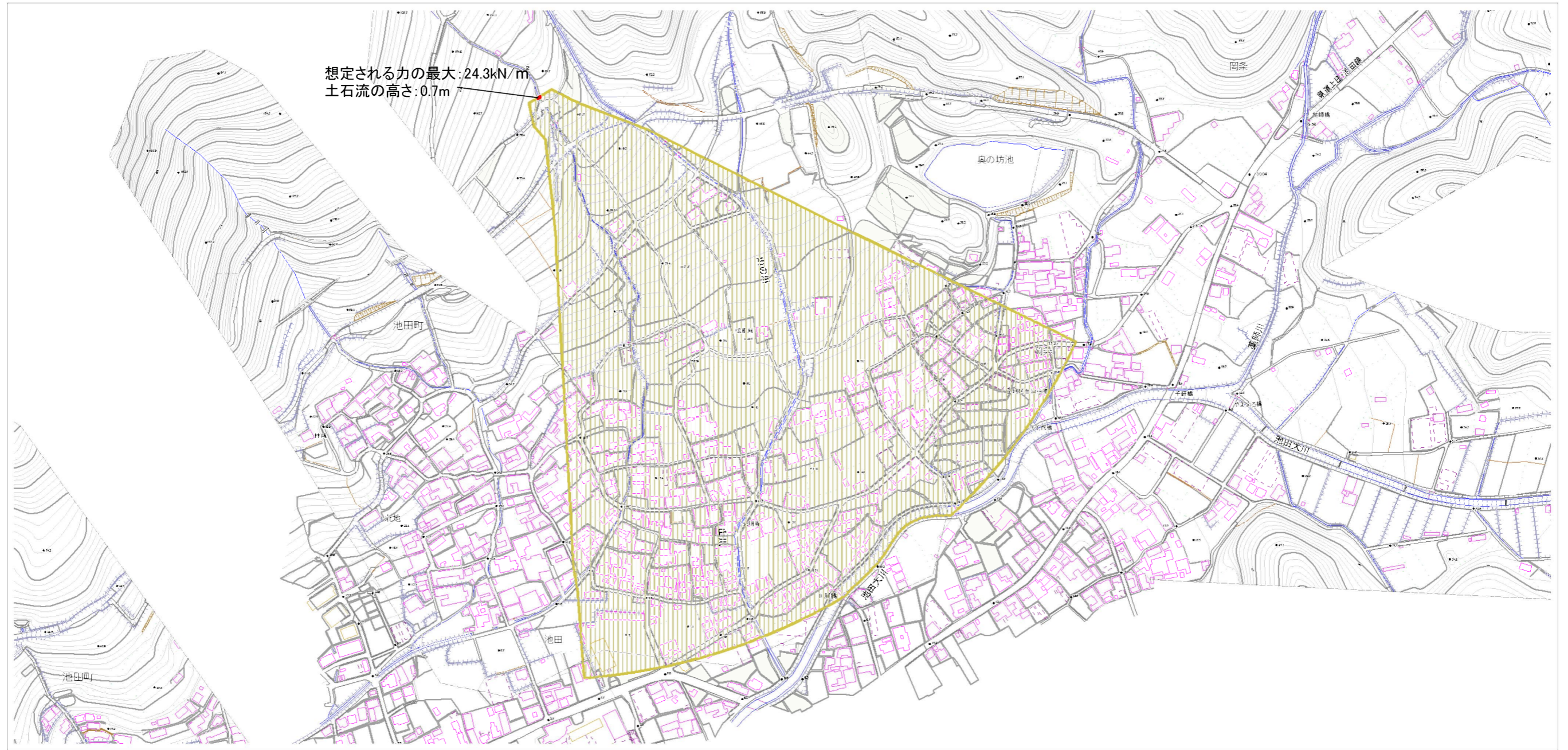
(1/25,000)

様式-1 (土)
土砂災害警戒区域・土砂災害特別警戒区域 位置図

自然現象の種類	土石流
溪流番号	16-067-I
溪流名	小川東川
所在地	小豆郡小豆島町池田

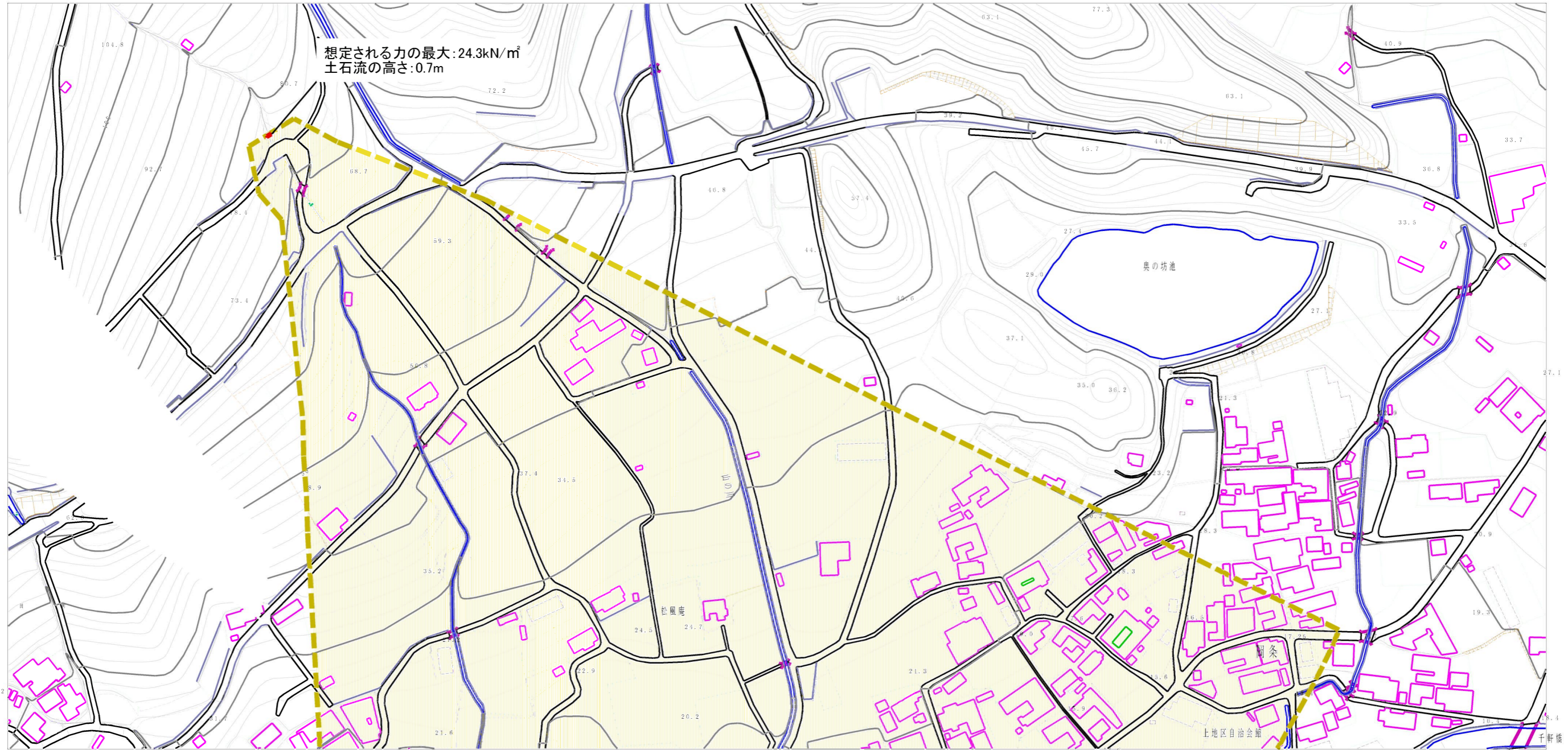
この地図は、国土地理院長の承認を得て、同院発行の数値地図200000（地図画像）及び数値地図25000（地図画像）を複製したものである。（承認番号 平20業複、第406号）

土砂災害警戒区域等の指定の公示に係る図書(その2)



様式-2(土) 土砂災害警戒区域・土砂災害特別警戒区域 区域図(全体図)	土砂災害防止施工令第2条の基準に該当する区域		自然現象 の種類 土石流 告示番号 香川県告示第532号 告示年月日 平成21年11月27日	溪流番号 16-067- I 溪流名 小川東川 所在地 小豆郡小豆島町池田
	土砂災害防止 法施工令第3条の 基準に該当する区域			
	その他の区域			
		縮尺 1:5,000		

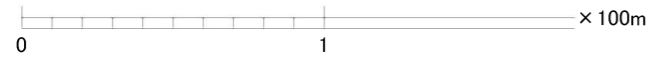
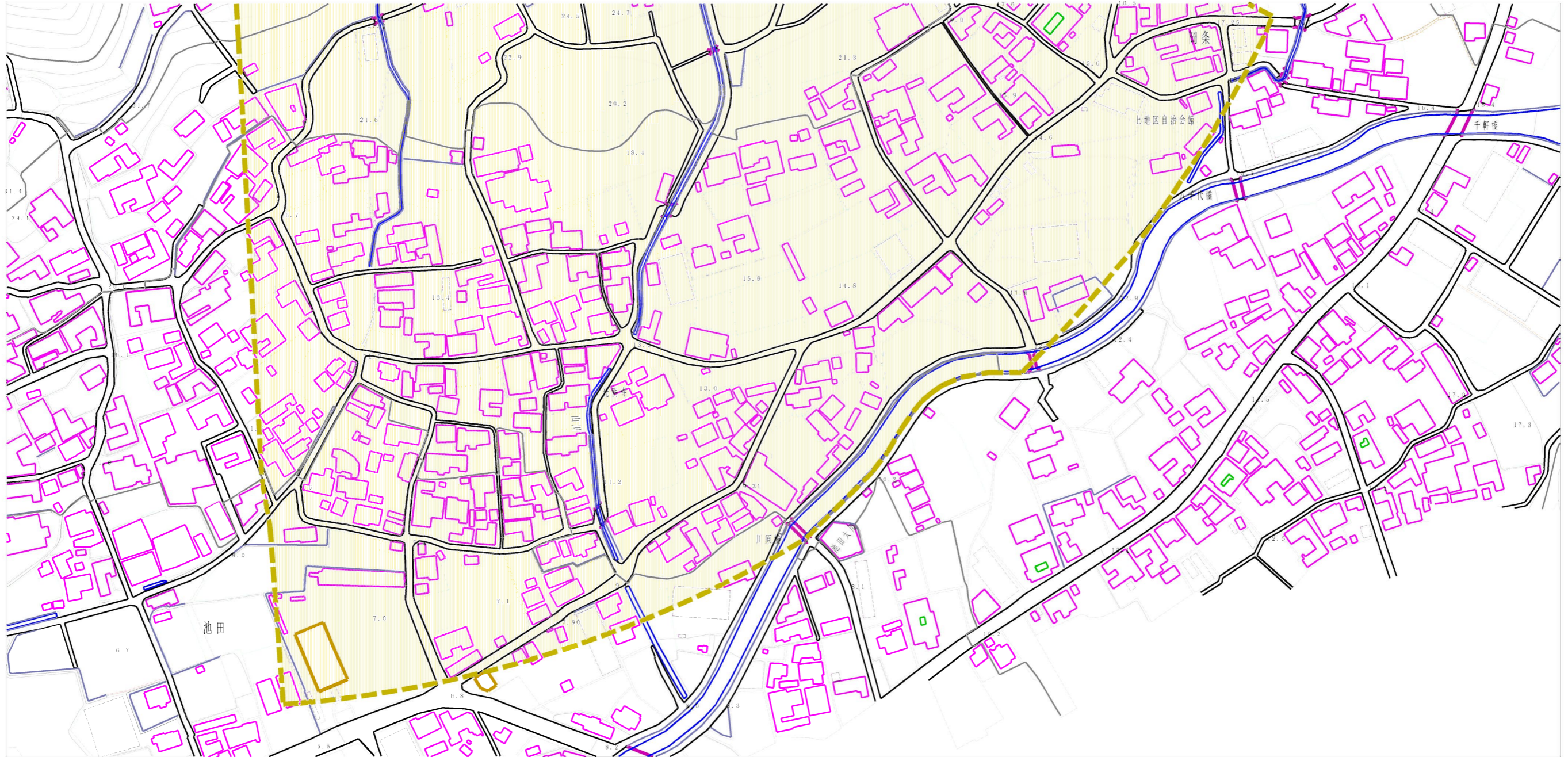
土砂災害警戒区域等の指定の公示に係る図書（その2）



様式-2(土)
土砂災害警戒区域・土砂災害特別警戒区域
区域図

土砂災害防止法施行令第二条の基準に該当する区域		N 縮尺 1:2,500	自然現象の種類	土石流	溪流番号	16-067-I
土砂災害防止法施行令第三条の基準に該当する区域			告示番号	香川県告示第532号	溪流名	小川東川
その他の区域			告示年月日	平成21年11月27日	所在地	小豆郡小豆島町池田

土砂災害警戒区域等の指定の公示に係る図書（その2）



様式-2(土) 土砂災害警戒区域・土砂災害特別警戒区域 区域図	土砂災害防止法施行令第二条の基準に該当する区域		N 縮尺 1:2,500	自然現象の種類	土石流	溪流番号	16-067-I
	土砂災害防止法施行令第三条の基準に該当する区域			告示番号	香川県告示第532号	溪流名	小川東川
	土砂災害防止法施行令第三条の基準に該当する区域			告示年月日	平成21年11月27日	所在地	小豆郡小豆島町池田
	その他の区域						